PIZZOFALCONE

NAZIONALE

B. Prov.

XV

31

VITT. EM. III

BIBLIOTECA

NAPOLI

PROVINCIALE

Palchetto

Num.° d' ordine

646110

NOUVELE METODE

POUR APRENDRE

LA

GEOGRAPHIE UNIVERSELE,

ENRICHIE

DE CARTES, ARMOIRIES,

Figures des Nations, & de plusieurs Tables Cronologiques.

TROISIE'ME EDITION.

Augmentée de plusieurs choses remarquables, & de dix-huit Cartes, qui representent les Gouvernemens & Frontieres de France.

Par le Sieur DE LA CROIX.

TOME TROISIE'ME.

A LYON,

Chez NICOLAS DE VILLE, ruë Merciere, à la Science.

M. DCCXVII.

AVEC PRIVILEGE DU ROY.

B. Prov.
XV
31

Digitized by Google

P. Seuin jn. M. Ogier Sculp.

ESPAGNOLS.

On fait la Relation dans ce troiſiéme Tome, de l'Eſpagne, du Portugal, des Frontieres de France, c'eſt-à-dire des dix-ſept Provinces des Païs-Bas, de la Savoye, & de la Suiſſe, de l'Italie, juſques à l'Alemagne; ce qui contiendra trois grands Chapitres & pluſieurs Sections, en continuant l'ordre des deux Chapitres precedens.

CHAPITRE III.

L'ESPAGNE, *Hiſpania.*

Avec le *Portugal.*

CE Royaume eſt la Region la plus Occidentale de l'Europe, en y comprenant le Portugal, qui en étoit une Province & qui fait aujourd'hui un Etat ſeparé. C'eſt à cauſe de ſa ſituation que les Grecs l'apellerent *Heſperie*, de même que les Romains *Iberis*. [1] *Son nom.*

du nom de l'Ebre, une de ſes principales Rivieres, il y en a qui ont tiré ſon nom du Roy Hiſpanus, ou d'*Hiſpalis*, ou Seville en François.

Ses bornes & ſon étenduë.

L'Eſpagne ſe trouve bornée au Septentrion par l'Ocean & les Pyrenées; à l'Occident par l'Ocean; au Midi par le détroit de Gibraltar & la Mer Mediterranée, & à l'Orient par la même Mer & une partie des Pyrenées. Elle eſt entre le 9. Degré & le 23. de longitude, & entre le 35. Degré 35. min. & le 44. de latitude: ce qui fait de l'Oüeſt à l'Eſt environ 120. lieuës depuis le Cap de Fineterre en Galice juſqu'à celui de Creuz en Catalogne; & du Sud au Nord 170. lieuës, depuis le détroit de Gibraltar juſqu'au Cap de Las-Palmas en Aſturie. Sa plus grande longueur eſt de 260. lieuës depuis le Cap de ſaint Vinçent dans le petit Royaume d'algarve juſqu'aux frontieres de Catalogne les plus éloignées de ce Cap: c'eſt-à-dire qu'elle a environ 600. lieuës de circuit.

L'air & le terroir.

L'air eſt generalement bon en Eſpagne & un peu chaud, ce qui rend le terroir ſec; il y ſeroit fertile s'il étoit cultivé; on y manque de grains,

mais en recompense on y recueille d'excellens vins, de bons fruits & des huiles d'olive d'une bonté extraordinaire ; il y a des mines de cuivre, de mercure, de fer, de plomb, de vermillon, de sel, d'or & d'argent ; ces deux dernieres mines ont été épargnées depuis la découverte de l'Amerique. Ce païs abonde en bestiaux, & sur tout en bons chevaux ; la péche des Tons y est d'un revenu considerable; on dit qu'une seule péche raporte quelquefois 35. à 40. mille écus. Sur les côtes de Biscaye on trouve des Baleines d'une grandeur extraordinaire. Le meilleur de cette Region se trouve vers le Levant & vers le Midi. Les Romains tiroient des sommes immenses des mines d'Asturie, de Galice & de Portugal; les richesses qui viennent des Indes en Espagne sont incroyables. On raporte qu'en 1618. on trouva que depuis leur découverte elles avoient fourni quinze cens trente-six millions d'or, bien que la premiere dépense pour une telle entrepriſe ne fût que de douze mille ducats, avancez par un Secretaire d'Etat: cependant la neceſſité qu'on a dans ce Roiaume de

recouvrer les marchandiſes étrangeres, y épuiſe la plûpart de l'or & de l'argent : ce qui fit dire à Henri le Grand, *que les piſtoles chez les Eſpagnols marquoient leur richeſſe, & faiſoient leur pauvreté lors qu'elles étoient portées ailleurs*

Certaines proprietez de quelques endroits d'Eſpagne.

On dit communement en Eſpagne les bons vins de Valence, les huiles, les citrons, les oranges & autres excellens fruits de Caſtille; les laines & le bétail d'Eſtramadure & d'Arragon ; les chevaux d'Andalouſie, qui ſont les plus éveillez & les plus beaux, comme ceux d'Aſturie les plus forts & ceux de Portugal les plus vîtes ; les baleines des côtes de Biſcaye ; les Tons du détroit de Gibraltar ; les riches mines d'argent de Villagutierra & d'Almadouar ; le cuivre & le fer d'Alava, de Biſcaye & de Guipuſcoa ; le mercure d'Almadin, le marbre & l'albatre, & les pierres precieuſes des montagnes, le corail des Mers voiſines.

Les rivieres.

Les rivieres les plus remarquables d'Eſpagne ſont, 1. l'Ebre, *Iberus*, il prend ſa ſource dans les montagnes de la Vieille-Caſtille prés de l'Aſturie, paſſe par un coin de la Navarre,

traverſe l'Arragon & Saragoſſe ſa Capitale, par Tortoſe en Catalogne, & ſe décharge dans la Mer Mediterranée, 2. Le Guadalquivir, c'eſt-à-dire fleuve grand en Arabe, *Bœtis* ; il ſort des montagnes de Murcie, paſſe par Cordoüe, & par Seville, & aprés avoir traverſé l'Andalouſie ſe jette dans l'Ocean prés de S. Lucar; 3. La Guadiane, *Anas*, qui ſort des montagnes de la nouvelle Caſtille, & l'ayant preſque toute traverſée, & une partie du Portugal, ſepare le petit Royaume d'Algarve de l'Andalouſie, & ſe décharge dans l'Ocean. 4. Le Tage, *Tagus*, qui prend ſa ſource dans la nouvelle Caſtille ſur les confins de l'Arragon ; & aprés avoir paſſé par Tolede & traverſé le Portugal ſe jette dans la Mer Oceane au delà de Lisbonne. 5. Le Duere, *Durius*, qui ſort de la vieille Caſtille, qu'il traverſe avec les Royaumes de Leon & de Portugal. 6. Le Minhe traverſe la Galice du Nord au Sud-Oüeſt. 7. L'Arga eſt en Navarre, & l'Arragon dans le Royaume de même nom.

On dit communement Madrid la Roiale, Seville la marchande, Grena-

Qualitez de

quelques Villes & rivieres.

de la grande, Valence la belle, Barcelonne la riche, Saragoſſe la contente, Valladolit la gentille, Tolede l'ancienne, Compoſtelle la devote, Salamanque ſa ſavante. L'Ebre la plus fameuſe riviere, le Tage la plus conſiderable par ſon ſablon d'or, la Guadiane va ſous terre, le Gundalquivir eſt la plus profonde, le Duere la plus poiſſonneuſe.

Mœurs.

Les Eſpagnols ſont naturellement graves, ſins, miſterieux, faineans, fiers, lents à ſe reſoudre, opiniâtres à pourſuivre ce qu'ils ont entrepris, tres-patiens dans les ſouffrances, mal propres, conſtans dans leur maniere de s'habiller, ſobres dans leur boire & manger; étant certain qu'un homme qui s'eſt une fois enyvré en Eſpagne n'y doit attendre aucune charge; on eſtimoit beaucoup autrefois leur Infanterie dans les armées, mais elle n'eſt plus dans cet état, elle a toûjours été en petit nombre; on n'a guere vû d'armée de 8000. Eſpagnols originaires; leur Cavalerie eſt peu de choſe. Ce qui rend ce païs ſi peu habité vient en partie des montagnes incultes, le peu de fecondité des femmes, le banniſſement des Maures,

Pourquoi l'Eſpagne eſt ſi peu peuplée.

dont plus de 900000. furent contraints de ſortir d'Eſpagne en 1610. les Colonies & les armées qu'on envoye au dehors.

Gouvernement ancien & moderne.

Les Celtes furent les premiers peuples qui regnerent dans cette Region, d'où eſt venu le nom de *Celtiberii*, comme qui diroit *Celtæ ad Iberum*; enſuite les Pheniciens & les Carthaginois occuperent les parties les plus Meridionales : les Romains les en chaſſerent, & ont poſſedé l'Eſpagne depuis la priſe de Carthage. Sur le declin de leur Empire les Gots, les Vandales, les Sueves, les Alains & les Silinges s'y établirent & la partagerent entre eux ; aprés pluſieurs revolutions les Goths en demeurerent les Maîtres. Vallia leur Roi fut le premier en 416. qui y fixa ſon ſejour ; ce fut ſous le regne de Roderic que les Maures y furent apellez par le Comte Julien, dont ce Roi avoit violé la fille. Ces Africains remporterent pluſieurs victoires, & tuerent le malheureux Roderic en une bataille en 713. Ces infideles obligerent les Goths de ſe retirer dans les montagnes de Leon, des Aſturies, & de Galice : Dom Pelage

y établit un Royaume en 717. Charles Martel défit ces Barbares en France l'an 732. & Charlemagne les batit en Eſpagne l'an 778. ce qui donna courage aux Goths de décendre des montagnes & d'attaquer inceſſamment ces puiſſans Africains, qui ont reſiſté pendant 7. ou 8. ſiecles à diverſes Nations; c'eſt pendant ce tems que dans l'Eſpagne ſe ſont formez 14. Roiaumes qui furent enſuite reduits ſous le nom de Caſtille, d'Arragon & de Portugal; l'Arragon fut joint à la Caſtille en 1474. par le mariage de Ferdinand d'Arragon avec Iſabelle heritiere de Caſtille. On les apella les Rois, & ils chaſſerent les Maures de Grenade. Jeanne une de leurs filles fut mariée à Philippe d'Autriche Duc de Bourgogne; Charles né de ce mariage herita de ces Royaumes, & aprés la mort de Ferdinand ſon grand Pere en 1516. il ſucceda à celui d'Arragon; Philippe II. ſe rendit Maître du Portugal aprés la mort de Dom-Sebaſtien en 1578. ſes ſucceſſeurs en ont joüi pendant 52. ans. En 1640. ce Royaume a reconnu pour ſon Roi Jean IV. de la Maiſon de Bra-

gance : de telle ſorte que l'Eſpagne eſt aujourd'hui poſſedée par un ſeul Roi.

L'étenduë des Etats du Roy d'Eſpagne.

Outre ce Roiaume qui eſt preſque auſſi grand que la France, il poſſede encore en Europe dans l'Italie les Royaumes de Naples, de Sicile, de Sardaigne, le Duché de Milan, le Marquiſat de Final, Orbitello ; il a la protection de Piombin & de Portolongone dans l'Ile d'Elbe. Il eſt Maître d'une partie des Païs-Bas. Il joüit de l'Ile Pantalarée, des places d'Oran, de Ceute, de Marſalquivir, de Mellille, de Penon de Velez, de Mahamore & de Larache ſur les côtes de Barbarie. La plus grande partie de l'Amerique dépend de lui ; comme auſſi les Canaries, à l'Occident du Biledulgerid, & les Iles Philipines en Aſie vers l'Orient : ce qui a fait dire à quelques Rois d'Eſpagne que le Soleil n'étoit jamais couché ſur leurs terres, à cauſe qu'ils en ont dans toutes les parties du monde.

Religion & conſeils.

La Religion Romaine eſt l'unique en Eſpagne depuis la priſe de Grenade ſur les Maures, ce qui obligea le Pape Alexandre VI. de donner le

nom de Catholique à Ferdinand V. depuis ce tems-là ſes ſucceſſeurs ont porté ce beau titre; l'Inquiſition y a été établie contre les Heretiques; on y compte 8. Archevêc. & 45. ou 48. Evêchez, & avec le Portugal 11. Archev. & 56. Evêch. 25. mille Paroiſſes; 87. Maiſons de Jeſuites ſous 4. Provinces, & environ 2173. Religieux; 15. Univerſitez fameuſes, 24. Duchez. Il y a 7. Ordres militaires, 1. de Malthe. 2. de ſaint Jaques, 3. d'Alcantara, 4. de Calatrava, 5. de JESUS-CHRIST. 6. de ſaint Jaques de Portugal, 7. & d'Avis qui ont environ deux millions de revenu; il y peut avoir en Eſpagne huit millions d'ames.

On diſtingue 15. Conſeils qui ſont, 1. le Conſeil d'Etat; 2. le Conſeil de Guerre; 3. le Conſeil Roial ou de Caſtille; 4. le Conſeil d'Arragon; 5. le Conſeil d'Italie; 6. le Conſeil des Indes; 7. le Conſeil des Ordres; 8. le Conſeil de la Chambre; 9. le Conſeil des Finances; 10. le Conſeil des Décharges; 11. le Conſeil de la Croiſade; 12. le Conſeil de l'Inquiſition; 13. le Conſeil de Navarre; 14. le Conſeil de Police,

Conſ. & Chancelerie.

15. le Conſeil de Conſcience, & 2. Chancelleries.

SECTION I.

Les Rois qui ont regné en Eſpagne.

LEs Rois Viſigots ont regné dans cette Region depuis l'année 412. juſqu'en 713. Les Rois Sueves ont été Maîtres de la Galice & de quelques autres Provinces depuis 409. juſqu'en 585. Il y a eu auſſi des Rois d'Arragon, de Caſtille, de Leon, de Navarre, de Portugal & maintenant un Enfant de France en eſt Roi:

Toutes les Provinces d'Eſpagne furent reünies ſous le regne de Ferdinand V. Roi d'Arragon, qui ſucceda à Jean II. en 1479. & qui épouſa Iſabelle Reine de Leon & de Caſtille. Une de leurs filles nommée Jeanne fut mariée à Philippe d'Autriche.

Succeſſion Chronologique des Rois d'Eſpagne.

CEtte Chronologie conſiſte à marquer les Rois Viſigots, qui ont regné dans cette Region, depuis 412. Juſqu'en 713. & à diſtinguer les Rois Sueves qui ont été Maîtres de la Galice, & de quelques autres Provinces, depuis 409. juſqu'en 585. & l'on y marque les autres Rois ſous le nom d'Arragon, de Caſtille, de Leon, de Navarre & de Portugal: on les peut diviſer en 3. principales Branches.

PREMIERE RACE.

Les Rois Viſigots.

	éleu en.	regna
1. Ataulphe	412	30. ans.
2. Sigeric	415	7. mois.
3. Vallia	416	13. ans.
4. Theodoric I.	429	33. ans.
5. Thoriſmond.	451	2. ans.

	éleu en.	regna
6. Theodoric II.	453	13. ans.
7. Evariccu, Evarige.	466	27. ans.
8. Alaric	484	23. ans.
9. Gesalic	507	3. ans.
10. *Theodoric*	511	15. ans.
12. Amalaric *ou* Amauri	526	5. ans.
12. Theudis *ou* Theudas.	531	17. ans.
13. Theudiscle *ou* Theodesile	548	1. an.
14. Agila *ou* Aquilane	549	4. ans.
15. Athamagilde	554	14. ans.
16. Levva *ou* Liuba I.	567	1. an.
17. Leuvigilde	568	18. ans.
18. Recarede	586	15. ans.
16. Levva *ou* Liuba II.	601	2. ans.
20. Vileric	603	7. ans.
21. Gondomar.	610	2. ans.
22. Sisebut.	612	9. ans.
23. Recarede II.	621	3. mois.
24. Suintile I.	621	10. ans.
25. Sisenaud	631	5. ans.
26. Suintile II.	636	4. ans.
27. Tulca *ou* Tulgus	640	2. ans.

	éleu en	regna
28. Clinidas Vinttie	642	7. ans.
29. Richesuind	649	23. ans.
30. Vamba	672	8. ans.
31. Ervige.	680	7. ans.
32. Egica *ou* Egega	687	15. ans.
33. Vitiza	701	9. ans.
34. Roderic tué en 713.	710	3. ans.

SECONCE RACE.

Les Rois Sueves.

1. Ormeric	409	32. ans.
2. Rechila	440	7. ans.
3. Rechiaire	447	9. ans.
4. Maldras	456	3. ans.
5. Frumarius	460	3. ans.
6. Kemis Mond	463	...
Theodemond.		
7. Theodemire *ou* Ariamire	558	10. ans.
8. Miron	569	13. ans.
9. Eburic	581	2. ans.
10. Andeca	583	ce Roi Tiran fut soumis par Leuvigilde Roy des Visigots.

TROISIEME RACE.

Les derniers Rois d'Eſpagne.

1. Ferdinand V. & Iſabelle en	1474	
2. Philippes I.	1504	Archiduc d'Autriche.
3. Charles I.	1516	39.ans.
4. Philippes II.	1555	43.ans.
5. Philippes III.	1598	23.ans.
6. Philippes IV.	1621	44.ans.
7. Charles II.	1665	35.ans.

QUATRIEME RACE.

Par ſucceſſion en faveur des Enfans de France.

1. Philippe V. en	1700	regnant.

SECTION II.

L'Eſpagne en particulier.

Diviſion de l'Eſpagne.

LA premiere diviſion de l'Eſpagne fut faite par les Romains en citerieure ou prochaine, & en ulterieure ou éloignée à l'égard de Rome : enſuite ils en firent trois Provinces, La Betique, la Tarraconoiſe : & la Luſitanique : La ſeconde étoit la plus grande, elle comprenoit la Navarre, la Caſtille & l'Arragon, aujourd'hui on la diviſe en 15. principales Provinces, qui ont porté preſque toutes le titre de Roiaume ; comme l'on voit dans la Table ſuivante.

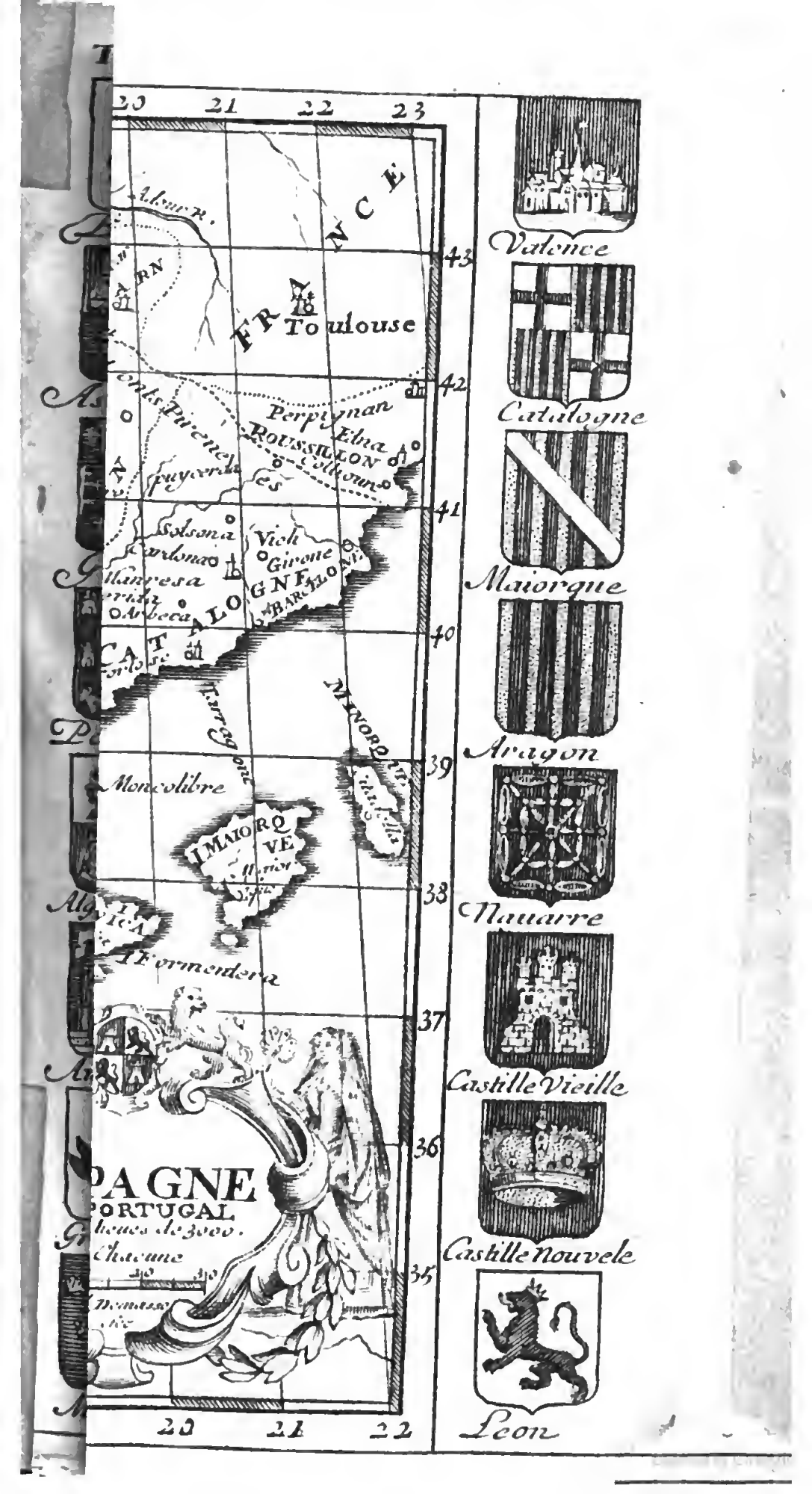

20
21
22
23
FRANCE
Toulouse
Perpignan
Elna
ROUSSILLON
Collioure
Solsona
Vich
Girone
Manresa
Arbeca
CATALOGNE
BARCELONE
Tarragone
MINORQUE
Moncolibre
I MAIORQVE
I Formentera
PAGNE
PORTUGAL
Chacune
43
42
41
40
39
38
37
36
35
Valence
Catalogne
Maiorque
Aragon
Nauarre
Castille Vieille
Castille Nouvele
Leon

NAPOLI

L'Eſpagne en 15. Provinces.

- 5. Sur l'Ocean
  - Biſcaye en 3.
    - Biſcaye propre — Biſcaye *Bilbao*, C.
    - Guipuſcoa. — Guipuſcoa *S. Sebaſtien.*
    - Alava. — *Victoria.*
  - Aſturie — *Oviedo.*
  - Galice — *S. Jaques de Compoſtelle* Arch.
- 5. Sur la Mer Mediterranée.
  - Portugal — *Lisbonne* Arch.
  - Andalouſie — *Seville* Arch.
  - Grenade — *Grenade* Arch.
  - Murcie — *Murcie,*
  - Valence — *Valence* Arch.
  - Catalogne — *Barcelonne.* Ev.
  - Les Iles en 4. principales.
    - Majorque — *Majorque.*
    - Minorque — *Port Maon.*
    - Yvice — *Yvice.*
    - Fromentera.
- 5. Au dedans du pais.
  - Navarre — *Pampelune.* E. C.
  - Arragon — *Sarragoſſe.*
  - Caſtille vieille — *Burgos.* Ar.
  - CaſtilleN.
    - Caſtille propre — *Madrid.* C. R.
    - Eſtramadure — *Badajox.*
  - Leon — *Leon.* Ev.

SECTION III.

LA BISCAYE.

CEtte Province eſt bornée au Nord par la Mer de Biſcaye, *Oceanus Cantabricus* ; à l'Occident par l'Aſturie ; au Midi par la vieille Caſtille ; & à l'Orient par la Biſcaye Françoiſe & le Bearn. Elle a preſque la figure d'un Rhombe ou Lozange dont les deux angles aigus regardent l'Eſt & l'Oüeſt, & ſont éloignez l'un de l'autre de 40. lieuës ; & les deux angles obtus poſez au Nord & au Sud le peuvent être d'environ 23. l'air y eſt aſſez temperé à cauſe des montagnes ſon terroir inégal & pierreux ne produit guere de blé ni de vin, mais beaucoup de pommes, dont on fait d'excellent Cidre. On y fait un grand commerce en fer & en acier dont il y a des mines : on dit qu'on y fabrique tous les ans cent mille quintaux de fer & d'acier, ſoit en armes, en cloux, en ferremens pour les vaiſſeaux, ou en barres, qu'on tranſ-

La Biſcaye.

porte par toute l'Europe. On tire quantité de raiſine de ſes forêts, où il y a beaucoup de gibier. On y conſidere deux rivieres, celle de *Nervio*, qui traverſe la Biſcaye du Sud au Nord; & celle de *Bidaſſoa* fameuſe à cauſe de l'Ile des Faiſans, où l'on fit la paix de 1659. entre la France & l'Eſpagne.

On y remarque.

- *Bilbao* C.
- *Durango.* — *en Biſcaye propre.*
- *S. Andero.* — *en Biſcaye propre.*
- *Laredo.* — *en Biſcaye propre.*
- *Victoria.* C.
- *Salvatierra.* — *en Alava.*
- *S. Sebaſtien* C. — *en Alava.*
- *Fontarabie.* — *en Guipuſcoa.*
- *Placentia.* — *en Guipuſcoa.*
- *Toloſa.* — *en Guipuſcoa.*

Bilbao au 43. D. 14. m. de lat. & au 16. D. 30. m. de l.

BILBAO, *Flaviobirga* ſur la riviere de Nervio ou d'Ybai-cabal, à deux lieuës de la Mer, elle eſt grande, marchande, tres-bien bâtie, dans un terroir fertile. L'air y eſt excellent & l'on tient qu'elle fut rétablie en 1298.

S. Sebaſtien.

La Ville de S. SEBASTIEN eſt un port de Guipuſcoa, à 18. ou 20. lieuës de Bilbao vers l'Orient.

Victoria. *Victoria* eſt la ville Capitale du petit païs d'Alava, à 15. ou 16. lieuës de Bilbao.

SECTION IV.

L'ASTURIE, *Aſturæ aut Aſturiæ*, ou *las Aſturias*.

L'Aſturie. CEtte Province eſt ſituée ſur l'Ocean entre la Galice au couchant, Leon au Midi, & la Biſcaye à l'Orient; ſon étenduë eſt d'environ 50. lieuës du couchant au levant & 16. ou 17. du Sud au Nord. C'eſt une Principauté du Roïaume de Caſtille; ce païs n'eſt pas beaucoup fertile, étant couvert de montagnes & peu habité. Dans le VIII. ſiecle les Chrétiens perſecutez par les Sarraſins ſe refugierent dans les forêts des Aſturies, ils reconnurent pour Roi Dom-Pelage, qui défit ces Infidelles en 717. On y trouve d'excellens vins, pluſieurs mines d'or, d'azur, & de vermillon, de tres-bons chevaux. On diviſe cette province en deux, qui ſont *les Aſturies d'Oviedo* vers

l'Occident, & *les Aſturies de Santillane* vers l'Orient.

On y remarque
- *Oviedo*, Ev. Cap.
- *Santillane.*
- *Aviles.*
- *Villa Vicioſa.*
- *Ribadeſella.*
- *Llanes.*

La Ville d'OVIEDO, *Ovietum*, eſt entre les montagnes ſur la petite riviere de la Deve, avec Univerſité & Evêché Sufragant autrefois de Compoſtelle. Il faut remarquer que la Ville & Port de S. André ou *Andero*, qui étoit autrefois de Biſcaye eſt maintenant des Aſturies de Santillane avec la ville de Llanes : Elle fut faite Metropole dans un Concile ; ſon Egliſe Metropolitaine eſt un lieu de grande devotion, qu'on apelle S. Salvador : elle eſt entourée de belles maiſons bâties ſur des portiques. Cette ville a donné ſon nom à un Royaume qui y fut rétabli par les Chrétiens chaſſez par les Maures ; Pelage en fut le premier Roi environ l'an 717. & ſes ſucceſſeurs en porterent le nom juſques en 913.

Oviedo au 43. D. de lat. & au 13. D. 18. min. de long.

qu'Ordonne II. prit celui de Roy de Leon.

SECTION V.

La Galice, *Gallizia* ou *Gallæcia.*

La Galice. CE païs eſt ſur l'Occean entre l'Aſturie & Leon à l'Orient, & le Portugal au Midi ; elle a de longueur 60. lieuës du Nord-Oüeſt au Sud-eſt ; & 50. du Sud au Nord, & 120. de côtes ſur l'Occean Septentrional & Occidental. Cette Province étoit beaucoup plus étenduë autrefois ſous le nom de Royaume; elle n'a que 6. villes Epiſcopales ou Citez, & 41. ports. L'air y eſt fort temperé, beaucoup humide & peu ſain, à cauſe de la quantité de ſources d'eaux chaudes qu'il y a en bien
Terroir. des endroits ; le terroir partagé en montagnes & en vallées ne produit guere de blé, ni d'olives, il eſt pourtant abondant en vins delicats & en bois. On y trouve des mines d'or, de cuivre de plomb, de fer, & de vermillon ; la riviere de Cilinca don-

ne de l'or par ſes ſablons ; il y a du menu bétail, des chevaux & des mulets qui vont tres-vîte ; ce qui a fait dire aux Anciens qu'ils étoient *conçus du vent*, comme ceux du Portugal. Les rivieres principales ſont Minho, l'Avia, le Sil, la Cilinca, la Miranda, la Tambre & l'Ulla ; au Nord on voit la Courune le plus fameux port d'Eſpagne, & le Cap de Finiſterre, qui eſt à ſon couchant. *Rivieres.*

- *Compoſtelle*, Arch.C.
- *Lugo*, Ev.
- *Mandonedo*, Ev.
- *La Coruña*, Ev. P.
- *Tui*, Ev.
- *Orenſe*, Ev.
- *Serreal.*

On y remarque

- *Bayona.*
- *Finiſterre.*
- *Mongia.*
- *Elpadron.*
- *Viana.*
- *Monterei.*

COMPOSTELLE, *Brigatium* aut *Jamaſum*, & par les Eſpagnols *San Jago de Compoſtella* avec Univerſité & Archevêché eſt entre les rivieres *Compoſtelle. Arc. au 42. D. 36. m. de*

lat. & au 10. D. 48 min. d. long.

d'Ulla & de Tambre. Il y a un Hôpital tres-fameux pour les Pelerins ; on dit que l'Archevêque a 50000. écus de revenu & ſon Chapitre autant. On y voit l'Egliſe de S. Jaque la plus celebre du Royaume, Alfonſe le Chaſte la fonda en 815. dans l'endroit où les Reliques de cet Apôtre furent trouvées par l'Evêque Theodomire, l'image de S. Jaques qui eſt ſur le grand Autel eſt toûjours éclairée de 50. cierges blancs & de 3. lampes d'argent. Calixte II. qui avoit une devotion particuliere à ce Saint tranſporta le droit de Metropole dans cette ville, en 1123. Merida joüiſſoit auparavant de ce privilege, & lui donna 11. Suffragans ſans compter celui de Placentia que l'on y a ajoûté depuis ce temps-là.

Lugo.

LA VILLE DE LUGO, *Lucus Auguſti*, *Turris Auguſti* aut *Aræ Sextianæ* eſt ſur la gauche du Minho avec Evêché Sufragant de Compoſtelle ; elle eſt fort ancienne, & fut priſe par les Maures ; le Roy Alfonſe la leur reprit en 753. On y trouve des fontaines d'eau chaude & bouïllante ; elle eſt éloignée de

Compoſtelle

Compoſtelle d'environ 27. lieuës vers le Nord-eſt.

ORENSE, *Auria* aut *Amphilochia*, aut *Aquæ calidæ*, eſt ſur la gauche du Minho à 27. lieuës de Compoſtelle vers le Sud-eſt, avec Evêché ſufragant de la Capitale de cette Province ; elle eſt fort fameuſe par ſes eaux chaudes, qui ſont ſouveraines pour pluſieurs ſortes de maladies,& utiles pour les Taneurs & autres Artiſans. *Orenſe. E.*

MONDONEDO, *Mindon* aut *Mindonia* aut *Glandomirum*, eſt ſur une petite riviere,à 30.lieuës de Compoſtelle vers le Nord-eſt, dont elle eſt Evêché ſuffragant,& à 4. ou 5.lieuës de la Mer,entre des montagnes,c'eſt une petite ville & peu peuplée. *Mondonedo. E.*

LA CORUNNA ou Courune,*Coronium* aut *Adrobicum* eſt un fameux port de Mer, ſur un golphe dans la partie Septentrionale, avec Evêché Sufragant de Compoſtelle. *Cerunne Port.*

TUY eſt une ville prés de la droite du Minho,avec Evêché-Sufragant de Compoſtelle, dont elle eſt éloignée d'environ 28. lieuës vers le Sud. *Tuy.*

SECTION VI.

L'ANDALOUSIE, *Andaluzia* aut *Vandalizia.*

L'Andalousie.

CEtte Province comprend preſque toute l'ancienne Betique, elle a la Grenade à l'Orient, l'Ocean & la Mer Mediterranée au Midi ; le Portugal au couchant, où la Guadiane la ſepare de l'Algarve ; l'Eſtramadure & la Caſtille neuve au Septentrion. La riviere de Guadalquivir la partage en deux par ſon cours d'Orient en Occident juſqu'à Sevile, & de là tire au Sud-Oüeſt juſqu'à l'Ocean : ſa plus grande longueur peut avoir 85. lieues, ſa plus grande largeur 60. & 50. lieuës de côtes ſur l'Ocean, 12. ſur le Détroit, & 10. ſur la Mer Mediterranée ; c'eſt la Province d'Eſpagne la plus fertile ; on l'appelle auſſi le grenier & la cave de ce Royaume : on y eſtime beaucoup les chevaux, qui ſont tres-beaux & tres-vites : ſon nom vient des Vandales, qui s'y établirent dans

le V. ſiecle ; les Maures enſuite firent de même ; ils y fonderent les deux Roiaumes de Cordoüe & de Seville. Ferdinand III. les joignit à la Caſtille aprés avoir pris Cordoüe en 1236. & Seville en 1248. On y voit aux environs de Seville des forêts entieres d'Oliviers, dont on tire juſqu'à 60000. quintaux d'huile tous les ans : il y a abondance de gibier de miel, de cire, de ſucre, de ſoie, de coton, de chanvre, de toutes ſortes de fruits, on y trouve des mines d'argent, de cuivre, de plomb, de mercure, de vermillon, d'antimoine, & prés de Moron une d'aimant, on y fait de tres-beau ſel. La péche des Tons aux environs de Cadis raporte tous les ans au ſeul Duc de Medina Sidonia 100000. écus de rente ; on tranſporte ce ſel & ces Tons en Angleterre & en Italie. Il y manque pourtant d'eau en bien des endroits, où on ne trouve ni de quoi boire ni de quoi manger ; ce qui fait qu'on y rencontre ſouvent des voiageurs morts de ſoif ou de faim. Les principales rivieres ſont le Guadalquivir, le Xenil, la Gaudalete, le Tinto & l'Odier. *Rivieres.*

On y remarque.

- *Seville* Arch. Cap.
- *Cordoüe*, Ev.
- *Cadis*, Ev.
- *Jaen*, Ev.
- *Medina Sidonia*, D.
- *S. Lucar.*
- *Gibraltar fortereſſe.*
- *Xeres de la Frontera.*
- *Eciſa* Cité.
- *Montemajor.*
- *Anduxar.*
- *Baeſa.*
- *Arcos.* D.
- *Aſcala niebla*, D.

Seville au 37. D. de lat. & au 13. D. 18. min. de long.

SEVILLE, *Hiſpalis ad Bætim* aut *Hiſpal*, eſt ſur le Guadalquivir avec Archevêché; c'eſt la plus grande ville d'Eſpagne aprés Madrid, la plus riche & la plus marchande: la figure de cette ville eſt preſque ronde; elle renferme pluſieurs Palais tres-magnifiques, quantité de belles Egliſes & de grandes places, qui ont chacune des fontaines, dont les eaux ſont portées par un Aqueduc de 5. ou 6. lieuës loin de la Ville. L'Egliſe Metropolitaine eſt extrémement grande & magnifique, elle a 160. pas

de long & 100. de large, avec des Chapelles tout à l'entour, un beau Chœur, une Sacriſtie tres-riche, l'Archevêque a 100000. écus de revenu, & le Chapitre 120000. Il y a encore une Univerſité, une Inquiſition, & la Tour d'or, c'eſt-à-dire, un endroit où l'on bat la monnoye; c'eſt la ſeule Ville en Eſpagne avec Segovie, où l'on fabrique la monnoye d'or & d'argent. C'eſt dans cette Ville que l'on décharge toutes les richeſſes de l'Amerique, & une partie de celles des Indes Orientales; on dit que dans le Bureau des Indes, qu'on y apelle *la Caza de la contratation de las Indias* le compte monte tous les ans à plus de trente millions, enfin on dit en commun Proverbe; *Quien no ha viſto Sevilla, no ha viſto Maravilla.*

CORDOÜE, *Corduba*, eſt ſur le Guadalquivir dans une plaine avec Evêché Sufragant de Tolede, à 25. lieuës de Seville vers l'Orient. Elle fut autrefois Capitale d'un Royaume des Mores, de même nom, ils y bâtirent une moſquée tres-magnifique, qui eſt aujourd'huy la Cathedrale, dont l'Evêque a 4000. écus de reve-

Cordoüe au 37. D. 18. min. de lat. & au 34. D. 42. min. de long.

nu. Cette Ville eſt encore celebre par la naiſſance des deux Seneques le Philoſophe & le Poëte, de Lucain le Poëte, du Grand Capitaine Gonçales, de Juan de Mena Poëte Eſpagnol, d'Ambroiſe Morales Hiſtorien, Averroës & Avicenne y ont auſſi enſeigné. Le terroir aux environs y eſt tres-fertile.

Cadiz ou *Gaditanus ſinus*, eſt dans une preſqu'ile avec Evéché Sufragant de Seville & un tres-bon Port, fort commode pour tóntes ſortes de bâtimens, qui y arrivent de toutes parts. On y fait une péche de Tons tres-conſiderable depuis le 1. de Mai juſqu'au 15. de Juin. On y voit encore les colomnes d'Hercule, où les Anciens croyoient qu'étoit le bout du monde. Cette Ville eſt ſituée dans une plaine fertile en excellens vins & en fruits, eſt tres-bien fortifiée par de fortes murailles, de bons baſtions, par quantité de canons & par quatre ou cinq forts qui regardent ſur la Mer. Cependant les Anglois ne laiſſerent pas de la ſaccager en 1596.

Cadiz Ev. au 36. D. de lat. & au 12. D 42. min. de long.

Gibraltar. GIBRALTAR, *Calpe*, eſt une petite Ville ſur le Détroit de Gibraltar dans l'Andalouſie.

JAEN, *Gennium aut Gienna* eſt ſur la riviere de Frio à 9. lieuës de Grenade vers le Nord avec Evéché ſufragant de Seville. Elle a eu autrefois titre de Royaume auſſi bien que Seville & Cordoüe. *Jaen.* E.

SECTION VII.

Le Royaume de GRENADE *Regnum Granatenſe.*

CE pais qui tire ſon nom de ſa Ville Capitale, eſt une partie de l'ancienne Betique; ſa ſituation eſt ſur la côte de la Mer Mediterranée, du côté du Midi, ayant au Couchant & au Septentrion l'Andalouſie & une partie de la Caſtille nouvelle, & à l'Orient le Royaume de Murcie & la Mediterranée. Son étenduë d'Occident en Orient eſt d'environ 82. lieues, & du Sud au Nord 32. & 94. de Côtes ſans y comprendre les petits golphes. L'air y eſt ſerain & temperé. Le terroir n'y eſt pas ſi montagneux, ni ſi ſec qu'aux autres endroits d'Eſpagne; il *Le Royaume de Grenade.* *Ses bornes.* *Son étenduë.* *L'air.* *Le Terroir.*

produit d'excellens melons, des fruits delicieux, des figues, de bons raiſins, du miel, de la cire, du ſucre, de la ſoye. On y fait quantité de confitures & de ſirops; on y trouve des grenats, des jacintes & d'autres pierres precieuſes: on péche ſur les côtes une infinité de ſardines, les fontaines & les ruiſſeaux ont des eaux favorables pour divers maux; les principales rivieres ſont le Xenil, le Darro, qui paſſe à Grenade, la Greve où l'on trouve de l'or, & le Gaudalentin.

On y remarque
- *Grenade*. Arch. Cap.
- *Guadix*. Ev.
- *Almeria*. Ev.
- *Malaga*, Ev.
- *Santa-fé*, Cité.
- *Loxa*, Cité.
- *Xonda*, Cité.
- *Baca*, Cité.
- *Alhama*.
- *Adra*.
- *Anteguera*.
- *Salobrenna*.

Grenade Arc. La Ville de GRENADE, *Granatum aut Granata*, eſt ſur le Darro, partie

ſur des colines, partie dans la plaine, avec Univerſité & Archevêché. On dit que c'eſt la plus grande Ville d'Eſpagne, & la plus commode en Eté, à cauſe de la pureté de l'air & du grand nombre des fontaines qu'il y a; elle eſt ornée de quantité de ſuperbes bâtimens, ſes murailles ont 4. lieuës de tour, & ſe trouvent flanquées de 1030. tours avec leurs creneaux, 12. portes, plus de 2000. fontaines. On la diviſe d'ordinaire en quatre parties, *Grenade*, 2. *Alhambre*, 3. *Albaizin*, 4. *Antiquerula*. Dans le premier quartier, le plus agreable habitent quantité d'Eccleſiaſtiques, de Nobleſſe & de riches Marchands tous logez magnifiquement, avec un jardin à chaque maiſon; on y voit la Cathedrale avec la riche Chapelle où repoſent les corps de Ferdinand & d'Iſabelle, qui conquirent cette Ville ſur les Mores: prés de là eſt un ancien Temple ou Moſquée de ces infideles Africains, & le Palais de la Chancellerie. *Le ſecond quartier* ou l'Alhambre eſt ſitué au haut de la coline, où ſe trouve le ſuperbe Palais des Rois Mores; il reſſemble à une grande Ville, il eſt

au D. de lat. & au D. de long. 37. 16.

ceint de murailles flanquées de 30. Tours,& peut tenir aiſément 40000. hommes pour ſa defenſe ; le dedans du Palais eſt de jaſpe & de porphire; les planchers & les murs dorez avec quantité d'inſcriptions Arabiques & Moſaïques ; à l'entrée il y a une fontaine dont le baſſin de marbre blanc eſt ſoûtenu par 12. Lions ; l'eau qu'elle jette fort haut étant retombée dans le même baſſin coule par 365. canaux, & fait autant de reſervoirs où les Rois & les Reines de Grenade paſſoient agreablement les grandes chaleurs.On y voit le Palais Royal bâti par Philippe II. qui eſt auſſi tres-magnifique;& la Chapelle des Martirs. *Dans le 3. quartier* ſitué ſur deux colines pleines de maiſons, où les Mores ſe tenoient ſeuls. *Le quatriéme quartier* eſt habité par les ouvriers de draps de ſoie. Du tems du Roi Buliagis cette Ville étoit compoſée de 70000. maiſons & en 1311.il y avoit 200000. perſonnes. Aujourd'hui elle n'eſt pas beaucoup peuplée ; elle fut priſe ſur les Mores en 1492. par Ferdinand V. Roy d'Eſpagne.

GUADIX, *Gaudicium*, eſt vers les ſources de la riviere de Guadalentin, à 20. lieuës de Grenade vers l'Orient, C'eſt un Evéché Sufragant de Grenade ; elle fut conquiſe ſur les Mores par Ferdinand & Iſabelle en 1489. *Guadix*

ALMERIE, *Almeria* aut *portus magnus* eſt prés du Cap de Gata dans un païs fertile, avec Evêché Sufragant de Grenade ; du tems des Sarraſins elle eut un Roi apellé *Aben-Hut* : Alfonſe Roi de Caſtille la prit aux Infideles. *Almerie.*

MALAGA eſt prés de la petite riviere Guadalquivirejo, avec Port de Mer & Evêché Sufragant de Grenade. Elle eſt fameuſe par ſes excellens vins & par ſes deux fortereſſes. *Malaga.*

SECTION VIII.

Le Royaume de MURCIE, *Murcianum Regnum.*

Royaume de Murcie. CE Païs tire ſon nom de ſa Capitale, auſſi bien que ceux de Grenade, de Valence & de Leon ; il eſt preſque en forme de Lozange; tellement que le Païs eſt borné au Nord-eſt par le Royaume de Valence ; au Sud-eſt par la Mer Mediterranée; au Sud-oüeſt par le Royaume de Grenade, & au Nord-oüeſt par la nouvelle Caſtille. Son étenduë du Nord-oüeſt au Sud-eſt eſt d'environ 30. lieuës, & du Nord-eſt au Sud-oüeſt de 25. l'air y eſt ſain, le terroir n'y eſt guere fertile en blé ni en vin ; il y a quantité d'excellens fruits, comme limons, citrons, oranges, olives, amandes, ris, pois, lentilles, eſparte, cannes à ſucre, miel, ſoye ; on y trouve auſſi pluſieurs roches d'alun, d'ametiſtes & de calcidoine. Ce Royaume a été fondé & poſſedé par les Mores, & tomba ſous la do-

Ses bornes.

Son étenduë.

L'air.

Le terroir.

mination du Roi de Caſtille dans le XIII. ſiecle ; les principales rivieres ſont la Segura, le Guadalentin, qui le traverſent de l'Occident au Sud-eſt ; il y pleut rarement, ce qui fait qu'il y manque ſouvent d'eau. *Rivieres.*

On y remarque { *Murcie*, Cap. ; *Cartagéne*, Ev. ; *Lorca.* ; *Caravaca.* ; *Almacarere.*

La Ville de MURCIE, *Murcia* eſt ſur la riviere de Segura dans une plaine ; on y remarque entre autres choſes la montée du clocher de la Cathedrale Sainte Marie, il eſt ſi bien tourné qu'un chariot y peut aiſément monter juſqu'à la cime : cette Egliſe a plus de 400. Chapelles. Cette ville a toutes ſortes de fruits & les plus beaux jardins d'Eſpagne ; il y a 7. Parroiſſes. *Murcie* } *au* 37. *D.* 18. *min. de lat.* & *au* 18. *D.* 24. *min. de long.*

CARTAGENE, *Carthago nova* & *ſpartaria* eſt un Evêché Sufragant de Tolede dans un beau païs : on y remarque quatre choſes, le plus fameux & le meilleur port de toute l'Eſpagne ; la péche des Maque- *Cartagene. Ev.*

reaux, qui ſe fait vers une petite Ile vis-à-vis du Port; l'abondance d'eſparte ou jonc, dont on fait les cabats, & ſes mines de pierres precieuſes. Elle eſt fort marchande & bien defenduë par une fortereſſe. Scipion l'Africain la prit aprés un lòng ſiege, qui cauſa la mort à plus de 50000. hommes.

Cara-vaca. CARAVACA, *Crux de Caravaca*, eſt un Village dans les montagnes vers les frontieres de la nouvelle Caſtille, prés de la riviere de Segura; on y conſerve une Croix de bois miraculeuſe qu'un Ange aporta à un Prêtre qui devoit dire la Meſſe en la preſence d'un Roy More. C'eſt cette Croix qu'on fait toucher à celle que l'on porte par devotion ſous le même nom.

SECTION IX.

Le Royaume de VALENCE, *Valencia Regnum.*

CE Païs ainſi appellé de ſa Capitale, eſt borné au Nord par l'Aragon ; à l'Orient par la Catalogne & la Mer ; au Sud par la Murcie, & au Couchant par la nouvelle Caſtille. Son étenduë du Sud au Nord eſt d'environ 70. lieuës, & 28. dans ſa plus grande largeur de l'Eſt à l'Oüeſt. L'air y eſt doux & temperé en tout tems ; ce Païs n'eſt guere fertile en blé, mais il abonde en vin, ris, olives, citrons, oranges, ſucre, ſoye, lin, chanvre & en toutes ſortes d'arbres fruitiers, qui ſont chargez de fleurs & de fruits toute l'année, comme dans un Printems continuel. Il y a des mines d'or, d'argent, de fer, d'alun, d'albatre, & de pierre de *lapis*. On y prend quantité de poiſſon, ſur tout des Tons, des Alozes, des Anguilles & des Oiſeaux de rivieres de diverſes eſpeces ; on en-

Le Royaume de Valence.

Ses bornes.

Son étenduë.

L'air.

Son terroir.

prend une infinité entre Valence & l'embouchûre du Xucar dans une eſpece de ſac, que forme la Mer, & qu'on appelle Albufere. Ses principales rivieres ſont le *Guadalaviar*, le *Xucar*, *la Morvedre*, *la Segura*, & *le Millos*.

Rivieres.

Valence, Arch. Cap.
Ségorbe, Ev.
Orivelha, Ev.
Villa-Hermoſa, D.
Elche.
S. Matheo.
Benicardo.
Alzira.
Biar.
Xatira.
Alicante, P.
Montefa.
Morvedro.

On y remarque

La Ville de VALENCE, *Valentia Conteſtanorum*, eſt ſur la riviere de Guadalaviar, à un mille de la Mer, avec Univerſité & Archevêché; ſes ruës ſont fort ſales en Hiver, & poudreuſes en Eté, à cauſe qu'elles ſont mal pavées: elle eſt fort marchande, & de figure ronde: c'eſt le

Valence au 38. D. 35. m. de l. & au 19. D. 10. m. de long.

ſejour du Vice-Roi,& de la Nobleſſe du païs. La Maiſon de Ville, le Palais de la Ciuta, celui du Vice-Roi, le Monaſtere de S. Jerôme,la Metropole, divers Colleges,meritent la curioſité des étrangers : Alexandre VI. y fonda l'Archevêché en 1492. Ce Roiaume y fut établi par les Mores ; le fameux Rüis ou Rodriguez Dias ſurnommé le Cid leur prit cette Ville ſur la fin de l'onzieme ſiecle ; ils la reprirent quelques tems aprés, & Jaques I. Roy d'Arragon la leur enleva avec tout le reſte du Païs, & la peupla de diverſes familles de Chrêtiens.

SEGORVE,*Segorvia* aut *Segorbia* aut *Segobriga*, eſt ſur une riviere, à 10. lieuës de Valence & à 8. de la Mer, avec Evêché Sufragant de Valence. *Segorve. E.*

ORIVELHA, *Horiguala* en Eſpagnol, eſt ſur la riviere de Segura, à 3. ou 4. lieuës de la Mer, avec Evêché Sufragant de Valence. *Orivelha. E.*

ALICANTE, *Alone*, eſt une Ville ſur la mer avec un bon Port, où ſe fait un grand commerce de vin & de toutes ſortes de fruits du païs ; elle eſt ſituée au pié d'une montagne, où il y a un bon Château ; il y a auſſi *Alicante. P.*

une Rade tres-commode pour toute ſorte de petits bâtimens, le Port n'ayant pas beaucoup de profondeur.

SECTION X.

LA CATALOGNE, *Catalonia* aut *Catalaunia.*

Catalogne. CEtte Principauté qui tire ſon nom des Goths & des Alains, qui s'y établirent, eſt bornée au Nord par les Pirenées, la Gaſcogne, le Languedoc & par le Rouſſillon; au Couchant par les Royaumes d'Arragon & de Valence; au Midi & au Levant par la Mer Mediterranée: elle a du Sud au Nord environ 70. lieuës; 60. de l'Occident à l'Orient, & 100. de côtes depuis les frontieres du Royaume de Valence juſqu'à celles du Rouſſillon. L'air y eſt doux, ſain & agreable; le terroir inégal & montagneux; il eſt aſſez fertile en grains, vin, huile, lin, & fruits. On y trouve des lieges, des châtaigners & autres bois propres à

Ses bornes.

Son étenduë.

L'air.

Terroir.

bâtir : il n'y croit point de cannes à ſucre, ni d'eſparte. On y trouve l'herbe *eſcorzonera* merveilleuſe contre le venin & le mal des yeux, il y a des mines d'or, d'argent, de fer, d'alun, de vitriol & de ſel, dont il y en a une nuancée comme l'Arc-en-Ciel prés de Cardonne : dans les montagnes on rencontre des Amethiſtes, des Aatheſ-Onices, de l'albâtre, de l'azur, du criſtal, & du jaſpe ; ſur la côte plus Orientale du corail. Les rivieres principales ſont *l'Ebre*, *le Segre*, *la Cinga*, où ſe décharge *la Noguera Kibagorzana*, *la Noguera Pallereſa* qui vient des Pirenées & ſe rend dans le *Segre* ; le *Lobregat*, qui s'embouche dans la Mer à 6. lieuës de Barcelonne ; ſe *Tet*, qui paſſe à Gironne, & le *Tet* à Perpignan. On comprend ſous la Catalogne les Duchez de Cardonne & de Rouſſillon, ce dernier apartient à la France, & le Monaſtere de Monſerrat, celebre par le grand nombre de Pelerins qui y viennent de toutes parts. Charles Martel donna du ſecours aux Catalans contre les Mores ; du tems de Charlemagne un de ces Infidelles ſe rendit

Eſcorzoneræ.

Mines.

Hiſtoire.

Maître du païs : Loüis le débonnaire prit Barcelonne ſur les Mores, & cette Province eut des Princes particuliers juſqu'à ce qu'elle fut unie à l'Arragon. Les Catelans ſe donnerent à la France en 1640. à quoy Joſeph Marguerit Gentil-homme du Païs contribua beaucoup ; par les articles 42. & 43. du traité de paix de 1659 entre la France & l'Eſpagne, on declara que les Pirenées ſeroient la diviſion des deux Royaumes.

Barcelone, Ev. C.
Tarragone, Arch.
Tortoſe, Ev.
Lerida, Ev.
Solſone, Ev.
Vich, Ev.

On y remarque particulierement

Girone, Ev.
La Seu d'Urgel, E.
Cardone, D.
Cervere.
Balaguer.
Puicerda.
Roſes, P.

Barcelone. BARCELONE, *Barcilona*, aut *Barcinona*, eſt ſur la Mer dans une plaine en-

tre le Mont Luye & la riviere de Betule, avec titre de Comté, port de Mer, Cour ſouveraine, Univerſité, Inquiſition & Evêché Sufragant de Tarragone : elle eſt riche, belle, bien fortifiée & tres-ancienne. On y fait un grand commerce de draps & de bonnes couvertures ſous le nom de *Catelognes* ; ſes rues ſont pavées de pierres fort larges, ce qui les rend belles & nettes. On la diviſe en vieille & nouvelle Ville, toutes deux ſont ſeparées par des murailles & par quelques portes : on a fortifié l'une & l'autre par une ſeconde muraille, avec des foſſez à fond de cuve, de hauts remparts, & avec quelques Tours & Baſtions. Ou croit qu'elle a été Republique & que c'eſt la ville que Pline apelle *Faventia*, comme raporte Antonius Auguſtinus : quoiqu'il en ſoit elle fut ſoumiſe aux Romains ; puis dans le V. ſiecle aux Vviſigoths, & leur premier Roy Ataulfey fut aſſaſſiné en 415. Dans le VII. ſiecle les Sarraſins s'en rendirent maîtres, les Eſpagnols ne la purent reprendre quelques éfors qu'ils fiſſent, cet honneur fut reſervé aux François, qui la prirent en

40. D. 6. min. de lat. & au 22. D. de long.

801. Charlemagne en donna le gouvernement à Bera ou Bernard, & Loüis *le Debonnaire* le lui continua : ces gouverneurs ſe qualifioient de Comtes ; ils n'en furent proprietaires que ſous Charles *le Chauve* en 873. ou ſous Charles *le Gros* en 884, le premier de ces Comtes proprietaires fut Geofroi ou Vvifred *le Velu*, mort en 914. il laiſſa Miron decedé en 929. auquel Vvifred II. ſon fils ou ſon frere ſucceda, qui mourut ſans poſterité en 967. Borel fils d'un autre Seniofrid ou Vvifred, Comte d'Urgel ſe fit declarer Comte de Barcelonne, comme le plus proche parent, & mourut en 993. il laiſſa Raimond I. *Borel* à qui Berenguier ou Borel ſon fils ſucceda en 1017. il deceda en 1035. il eut Raimond II. *le Vieux*, mort en 1076. Raimond III. Berenguier *le jeune & tête d'Etoupes* ſon fils, lui ſucceda, & mourut en 1082. il laiſſa Raimond IV. & Arnoul qui fut Comte de Provence par ſon mariage avec Douce fille heritiere de Gilbert Comte de Provence, qu'il épouſa environ l'an 1102. il laiſſa Raimond IV. le plus ſage & le plus

heureux Prince de ſon temps, decedé en 1130. Raimond V. ſon fils devint Roy d'Arragon par ſon mariage avec Petronille fille unique de Ramir II. *le moine*, Roy d'Arragon ; il l'épouſa l'onziéme d'Aout de l'an 1137. Enſuite le Comté de Barcelonne étant uni avec celui de Catalogne fit un même état avec l'Arragon;à cauſe que Raimond V. laiſſa Alphonſe, dont la poſterité a regné dans ce même Etat juſques aprés la mort de Jean I. en 1395. ces Etats furent alors uſurpez par Martri ſon frére pui-né, au prejudice de ſa fille Jolan mariée en 1400.à Loüis II.Roi de Naples,&c. Les habitans de cette Ville mécontens de la maniere d'agir des Arragonnois s'érigerent durant quelques tems en republicains, puis craignant d'être vaincus par leurs voiſins, ils appellerent les Princes de la Maiſon d'Aujou,par une celebre Ambaſſade à René Roy de Naples, Comte de Provence, pour le prier de venir faire valoir ſes droits & prendre poſſeſſion du Royaume d'Arragon ; ſon fils Jean d'Anjou Duc de Calabre ſe mit en campagne pour ce ſujet,

remporta divers avantages, & mourut à Barcelonne en 1470. les Princes alors de la Maiſon d'Anjou ayant manqué les Barcelloniens furent obligez d'obeïr à Jean II. Roy d'Arragon. Cependant Charles du Maine ſucceſſeur du Roy René en 1480. nomma ſon heritier univerſel le Roy Loüis XI. à qui ce teſtament fait en 1481. remettoit tous ſes droits ſur l'Arragon & le Comté de Barcelonne : mais les guerres de François I. en Italie firent negliger ces droits à la France; & l'Empereur Charles V. les croyoit ſi legitimes que par le traité de Creſpi de l'an 1544. il en tira du Roy François I. une ceſſion, quoi qu'il ne la pût pas faire. Les Catalans en 1640. ayant ſecoué le joug des Eſpagnols appellerent les François qui furent mal-traitez dans Barcelonne en 1652. que cette ville fut priſe pendant les guerres civiles de France aprés un ſiege d'un an & trois mois : les François ſous le commandement du Duc de Vendôme la prirent en 1697. quoiqu'il y eut quinze ou ſeize mille hommes de troupes reglées dans la place ; on la rendit par la paix de Riſvich de

l'an

l'an 1697. avec tous les forts, fortifications qui en dépendent, le tout dans le même état qu'il s'eſt trouvé, le jour de la priſe avec toutes ſes dépendances. C'eſt ainſi qu'on rendit auſſi par le même traité Gironne, Roſes & Belver; auſſi bien que tous les autres lieux, forts & châteaux generalement quels qu'ils puſſent être, qui avoient été ocupez durant cette guerre par les armées de Sa Majeſté Tres-Chrétienne, & depuis le traité de Nimegue dans la Principauté de Catalogne, ou ailleurs en Eſpagne, & leurs dépendances & annexes furent remiſes dans l'état qu'on les trouva pour lors, ſans rien retenir, reſerver, ni deteriorer.

TARRGONE, *Tarraco* eſt ſur la Mer avec Archevêché, elle fut bâtie & fortifiée par les Scipions; elle a été celebre autrefois, mais aujourd'hui elle eſt peu conſiderable. *Tarragone.*

TORTOSE, *Dertuſa* aut *Dertoſſa* eſt ſur l'Ebre à 4. ou 5. lieuës de la Mer avec Evêché Sufragant de Tarragone, elle fut priſe par les François en 1649. on la leur reprit l'année ſuivante. Il y a en Phenicie une au- *Tortoſe.*

tre Ville de même nom, apellée en Latin *Orthoſia* aut *Antaradus*.

Lerida. LERIDA, *Lelida* en Eſpagnol, & *Ilerda* en Latin, eſt ſur la riviere de Segre, avec Evêché Sufragant de Tarragone : elle eſt fameuſe par les ſieges qu'elle a ſoûtenus contre nos plus grands Capitaines pendant les dernieres guerres de France & d'Eſpagne, & par les batailles qu'on a données devant ſes murailles en 1644.46. & 47. Ce fut l'endroit où Ceſar remporta la victoire ſur les Troupes d'Afranius & de Petrejus, qui êtoient du parti de Pompée : Il y a une Academie qui êtoit autrefois fort celebre; le Pape Calixte III. & S. Vincent Ferrier y prirent le bonnet de Docteur.

Solſone. E. SOLSONE eſt une Ville ſur une petite riviere, à 20. lieuës de Lerida vers le Nord-eſt, avec Evêché ſufragant de Tarragone.

Vich. E. VICH, *Vique* aut *Auſa Nova*, *Corbio*, *Vicus*, *& Aquæ-Voconiæ* eſt ſur le Ter, avec Evêché Sufragant de Tarragone, à 14. ou 15. lieuës de Barcelone vers le Nord.

Girone. E. GIRONE, *Gerunda* eſt ſur le Ter, avec Evêché Sufragant de Tarra-

gone, elle eſt ancienne & bien fortifiée, il y a une grande ruë de la longueur de la ville, avec divers fauxbourgs conſiderables ; elle eſt bien fortifiée ; les François la prirent en 1693. & la rendirent par la paix de *Riſvich* en 1697. on y tint un Concile en 517. où Jean de Tarragone preſida ; on y fit dix Canons pour la diſcipline Eccleſiaſtique, & l'on y établit l'obſervation des doubles Litanies ou Rogations ; l'une qui ſe faiſoit avant l'Aſcenſion & qui étoit commune à toutes les Egliſes, & l'autre qu'on celebroit au mois de Novembre, depuis le jeudi juſqu'au ſoir du ſamedi.

LASEU D'URGEL, *Orgecum* aut *Orgia* aut *Orgella* eſt ſur le Segre avec Evêché Sufragant de Tarragone. *La ſeu d'Vrgel.* E.

CARDONE, eſt un Bourg avec titre de Duché ſur une riviere de même nom dans les montagnes, à 4. lieuës de Solſone & à 10. ou 12. de Monſerrat : il y a des mines de ſel ; il eſt celebre pour avoir donné le nom aux illuſtres Seigneurs de la Maiſon de Folch. *Cardone.* D.

ROSES en latin *Rhoda* ou *Rhodos* eſt une place forte, un port de *Roſes.*

Mer, prés du Cap de Creux, elle fut prise par les François en 1645. & renduë par la paix des Pirenées. Les François la prirent encore en 1692. & l'ont renduë par la paix de Risvich en 1697.

PUICERDA est la vile Capitale du Comté de Cerdaigne, au couchant de celui de Roussillon, entre la France & l'Espagne.

SECTION XI.

L'ARRAGON, *Tarraconensis Hispania* aut *Antrigones.*

L'arragon. CEtte Province qui compred le Païs des anciens *Celtiberes* & des *Jacetans*, tire son nom de la riviere d'Arragon, qui y prend sa source vers les Pirenées; il contient encore les anciens Royaumes de *Sobrarbe* & de *Gibagorza* situez aux environs & à l'Orient du Cinga. Il est borné au Septentrion par les Pirenées & la France; au Couchant par la Navarre & les deux Castilles; au Midi par le Roiaume de Valence, & à l'Orient par la Catalogne; son

Ses bornes.

étenduë du Sud au Nord eſt d'environ 90. lieuës, & de l'Oüeſt à l'Eſt de 48. L'air y eſt fort ſain, le terroir *extrémement* ſec, montagneux, nitreux en pluſieurs endroits; les va*lées y* produiſent du blé & du vin. On y trouve des mines d'or & de fer *excellent*; il y a dans les forêts & ſur les montagnes des Dains, des Chevreuils, des Cerfs, des Sangliers & autres animaux ſauvages; Ce païs eſt tres-mal cultivé & peu habité. Ses principales rivieres ſont *l'Ebre*, qui le traverſant du Nord au Sud-eſt; *la Cinga* qui ſort du Mont de Bielſa, & paſſe à Fraga; le *Gallego*, qui ſort du Mont-Gavas prés de Bigorre; *l'Arragon* qui ſort prés de là; la *Guerva*, qui paſſe à Saragoſſe; *Xalon* qui paſſe à Calatayud. Ces rivieres ſe rendent toutes dans l'Ebro.

Son étenduë.

On y remarque
- *Saragoſſe*, Arch. Cap.
- *Tarragone*, Ev.
- *Hueſca*, Ev.
- *Jacca*, Ev.
- *Balbaſtro*, Ev.
- *Terver*, Ev.
- *Albarazin*, Ev.
- *Venaſco.*
- *Moncon.*
- *Fuentes,*
- *Boria.*
- *Calatajud.*

Saragoſſe arch 41. D. 6. m de lat. & an 19. D. de l.

SARAGOSSE, *Caſarauguſta*, eſt ſur l'Ebre avec Archevêché, Parlement, Univerſité & Inquiſition, ſituée dans une campagne tres-agreable. C'eſt une Ville tres-ancienne, aujourd'hui elle n'eſt pas ſi conſiderable qu'elle a été. Son Hôpital eſt un des plus riches de la Chrétienté; ſon Univerſité eſt fort conſiderable ; ſon Archevêque a 40000. écus de revenu. L'Egliſe de Nôtre-Dame du Pillier, ou *Noſtra Señora del Pilar*, eſt fort frequentée par les Pelerins. Cette ville a produit pluſieurs grands Hommes, & a été arroſée par le ſang de quantité de Martirs : le Pape Jean XXII.

rendit ſon Egliſe Metropole en y fondant un Archevêché. En 381. les Evêques aſſemblerent un Concile dans la Sacriſtie de ſon Egliſe, où ſe trouva S. Delphin de Bourdeaux ; on y condamna Priſcillien & ceux qui adheroient à ſes ſentimens, pour s'oposer aux brutalitez que ces nouveaux Dogmatiſtes enſeignoient aux femmes, ſous pretexte de ſpiritualité, en interdiſant les Congregations ſecretes qu'ils faiſoient dans des lieux écartez, où ils commettoient des abominations étranges, &c. En 515. dix Evêques s'aſſemblerent dans cette Province pour y faire des reglemens neceſſaires; & en 592. on y tint un autre Concile dont on a trois Canons ; comme du precedent 13. Chapitres ; on en tint un autre en 691.

TARRAGONE ou *Tarracone* en latin *Turiaſo* ſe trouve ſituée ſur la riviere de Ruejos; c'eſt un Evêché ſufragant de Sarragoſſe, &c. *Tarragone. E.*

HUESCA en latin *Oſca Illergetum*, avec le titre d'Evêché ſufragant autrefois de Tarragone, & maintenant de Sarragoſſe. Sertorius au raport de Plutarque y avoit établi une Aca- *Hueſca. E.*

demie par l'éducation de la jeuneſſe; on ne doit point confondre cette ville avec *Hueſca* Duché dans la Caſtille nouvelle, vers les confins des Royaumes de Grenade & de Murcie, En 598. on y tint un Concile, pour regler les Aſſemblées Sinodales dans le premier Canon, & pour la pureté des Eccleſiaſtiques dans le ſecond, &c.

Jacca. E. JACCA, eſt une ville dans la partie Septentrionale de l'Arragon, avec une citadelle & un Evêché ſufragant de Saragoſſe, &c.

Balbaſtre. E BALBASTRE, en latin *Barbaſtrum* ou *Balbaſtum* ou *Belgida* eſt ſur la riviere de Cinga, avec le titre d'Evêché ſufragant de Saragoſſe; cette ville fut priſe ſur les Maures en 1101. ſous le regne de Pierre I. &c.

Albarazin. E. ALBARAZIN ou *Albaracirs*, en latin *Lobetum*, ou *Albaracinum* ou *Turcia*, ſe trouve ſituée ſur une montagne, avec le titre d'Evêché ſufragant de Sarragoſſe, &c.

Tervel. E. TERVEL, que les Latins appellent *Julcis* ou *Turuclium*, eſt ſur la riviere de Guadalaviar avec le titre d'Evêché ſufragant de Saragoſſe.

SECTION XII.

LA NAVARRE, *Navarra* aut *Cantabria.*

CE Païs tire ſon nom de *Navas* ou plaine en Eſpagnol, & d'*Erria* ou terre en Baſque c'eſt-à-dire *terre-plaine*: cependant ce païs eſt raboteux & plein de colines, & cette étimologie ne lui eſt pas bien conforme: on ne parle ici que de la Haute Navarre; ayant parlé de la baſſe dans le Chapitre de la France. Elle eſt bornée au Nord par les Pirenées qui la ſeparent de la France; au Sud-Eſt & au Midi par l'Arragon; au Sud-Oüeſt par la Caſtille vieille; & au Nord-Oüeſt par la Biſcaïe, dont elle eſt ſeparée par des montagnes, ſon étenduë du Sud au Nord eſt d'environ 40. lieuës, & de l'Oüeſt à l'Eſt de 34.

La Navarre.

Son nom

Ses bornes.

Son étenduë.

L'air y eſt fort temperé & fort ſain; il y croît en quelques endroits aſſez de blé & de vin; mais ailleurs le terroir n'eſt guere propre que pour des

L'air.

Le terroir.

pâturages : on y trouve toute ſorte de gibier & de bêtes fauves ; ſes principales rivieres ſont *l'Ebre*, *l'Arragon*, *l'Arga*, *& l'Egla*, Ces trois dernieres groſſiſſent l'Ebre de leurs eaux. On diviſoit autrefois ce Royaume en cinq Regions ou *Merindades*, c'eſt à dire, *Merindade de Pampelona*, *Merindade Olite*, *Merindade de Sangueſa*, *Merindade de Eſtella*, *& Merindade de Tutela* Aujourd'hui on le diviſe en haute & baſſe Navarre.

On y remarque { *Pampelune*, Ev. C. / *Sangueſſa*. / *Lerin*, Comté. / *Tudela*. / *Eſtella*. / *Olite*.

Pampelune. La Ville de PAMPELUNE, *Pampilona*, aut *Pompelo*, *Pompejopolis* eſt ſur la riviere d'Arga avec Evêché Sufragant de Burgos ; on croit que Pompée la fonda ; elle a été autrefois la Capitale des Gaſcons. Charlemagne la prit, & en fit abatre les murailles en 778. Philippes II. y fit bâtir une fortereſſe ; tellement qu'aujourd'hui

elle eſt fortifiée de bons Baſtions, & defenduë de deux forts Châteaux. Entre cette Ville & S. Jean de Pied-de-Port dans la baſſe Navarre eſt ſituée la valée de *Roncevaux*, où l'on dit que l'armée de Charlemagne fut défaite par les Sarraſins, qui l'avoient fait tomber dans leur embuſcade par la trahiſon de *Ganelon*. En 1032. on y tint un Concile, où Ponce Evêque d'Oviedo preſida, pour y rétablir ſon Prelat que les courſes des Barbares avoient obligé de ſe retirer dans le Monaſtere de Leira, dans les Pirenées; le Cardinal Beſſarion Evêque de cette ville en tint un en 1459. &c.

SECTION XIII.

La Castille vieille *Caſtilia vetus* aut *Celtiberia*.

CEtte Province eſt ainſi apellée, à cauſe que les Chrétiens la reconquirent la premiere ſur les Maures: elle eſt bornée à l'Orient par la Navarre & l'Arragon; au Septen-

La Caſtille vieille. Son nom. Ses bornes.

trion par la Biſcaïe & l'Aſturie, au Couchant par le Royaume de Leon & par une partie du Portugal, & au Midi par la nouvelle Caſtille. Elle eſt entre le 40. Degré & le 42. D. 54. min. de latitude, & entre le 14. D. & le 17. D. de longitude; ce qui fait du Sud au Nord environ 80. lieuës, & 50. de l'Oüeſt à l'Eſt. L'air y eſt moins ſain qu'en la nouvelle Caſtille, auſſi bien que le terroir moins fertile en grains & en vins; ſa plus grande fertilité eſt en pâturages, on y nourrit quantité de beſtiaux; aux environs de Ségovie on voit beaucoup de brebis dont la laine eſt trés-fine & d'un grand revenu. Ses rivieres les plus remarquables ſont *l'Ebre*, *le Duero* qui y prennent leurs ſources; la Fuiſerga & la Tormes, qui en ſortent auſſi.

Son étenduë.

L'air.

Le terroir.

Rivieres.

On y remarque
- *Burgos*, Arch. Cap.
- *Valladolid*, Ev.
- *Calahorra*, Ev.
- *Placentia*, Ev.
- *Coria*, Ev.
- *Avila*, Ev.
- *Osma*, Ev.
- *Segovia*, Ev.
- *Lerma*, D.
- *Frias*, D.
- *Soria*, Cité, &c.

Burgos Ar. au 42. de lat. & au 15. D. 36. m. de long.

La Ville de BURGOS, *Bravum* aut *Burgum* aut *Marburgum* eſt ſur l'Arlança avec Archevêché erigé par le Pape Gregoire XIII. ſituée ſur le penchant d'une Coline, avec un Château aſſez fort ſur le ſommet. Cette Ville eſt grande & marchande, mais mal bâtie, & ſes ruës ſont fort étroites : ſa Cathedrale eſt remarquable, & l'Abaïe de *las Huelgas* hors la Ville, où il y a toûjours 150. Religieuſes, toutes filles de Princes ou de grands Seigneurs ; l'Abbeſſe eſt Dame de 17. autres Convens, de 14. Villes & de 50. Bourgs ou Vilages, dont elle élit les Gouverneurs & les Magiſtrats, & diſpoſe de 12. Com-

manderies ; il y a encore un Hôpital Royal, qui a 80000. livres de rente.

Valladolid. Arch. La ville de VALLADOLID, *Vallis Oletum* aut *Pintia*, eſt ſur les agreables bords de la Puiſerga, dans une tres-belle Plaine; les Rois d'Eſpagne y ont fait autrefois leur ſejour, particulierement Philippe IV. lequel y fit bâtir un magnifique Palais avec de beaux jardins.

Calahora. E. CALAHORA en latin *Calagurris Naſcica*, à le titre d'Evêché ſufragant autrefois de Tarragone & aujourd'hui de Burgos ; cette ville eſt ſituée ſur l'Ebre, qui y reçoit la riviere de Cidaers de Caſtiglia. L'Evêché de la Calzade ou de S. Domingo de la Calzada fut uni à celui de Calahora en 1236. Quintilien & Prudence étoient natifs de Calahora, &c.

Coria. E. CORIA, en latin *Cauria*, *Caurium* ou *Caurita*, eſt ſituée ſur la riviere d'Alagon, à 6. ou 7. lieuës au deſſus de ſon embouchure dans le Taje & à 4. ou 5. lieuës des frontieres du Portugal ; c'eſt un Evêché ſufragant de Compoſtelle, & autrefois de Merida, &c.

PLAISANCE, ou *Placentia*, eſt une ville ſituée ſur les montagnes au deſſus d'une éminence, avec un fort Château ; c'eſt un Evêché ſufragant de Tolede, &c. *Plaiſance. E.*

OSMO ou OSMA, en latin *Oxoma*, *Oxama* ou *Uxuma*, eſt une ville ruinée, avec le titre d'Evêché ſufragant de Burgos ; on voit tout auprés des maſures de cette ville un Bourg, que les Eſpagnols appellent *Burgo-d'Oſma*. *Oſmo. E*

SEGOVIE, en latin *Segovia*, eſt ſituée au pié de hautes montagnes, ſur le bord d'une petite riviere ; avec le titre d'Evêché ſufragant de Tolede : on la diviſe en haute & baſſe ; on y fait des draps tres-eſtimez, on dit auſſi communement laine & drap de Segovie : on y voit une belle place, un Château tres-fort, & un lieu où l'on bat la monnoie. Il y a encore une autre Segovie ou *Cagajon*, que les Eſpagnols appellent *Segovia Nueva*, ville de l'Ile de Luçon une des Iles Philipines en Aſie, avec titre d'Evêché ſufragant de Manilhe. *Segovie. E.*

AVILA, qu'on nomme en latin *Abula*, *Arbacula*, ou *Albicella*, eſt *Avila. E.*

ſur l'Adaia, avec titre d'Evêché ſufragant de Compoſtelle : cette ville eſt celebre par la naiſſance de ſainte Thereſe ; elle eſt ſituée preſque au pié des montagnes, qui portent le nom d'Avila, *Sierras d'Avila* : Il y a une autre ville de ce nom ſur la riviere de Napo dans le Perou du côté de Quitò dans la Province de Loſquixos, &c.

SECTION XIV.

LA CASTILLE nouvelle, *Caſtilia nova.*

La Caſtille nouvelle. CEtte Province, qui portoit autrefois le nom de Royaume de Tolede ou de Caſtille, comprend l'Eſtramadure, qui en fait la partie Occidentale ; c'eſt la plus grande Province d'Eſpagne : elle eſt ſituée aux environs du Tage & de la Guadiane, ayant au Septentrion la Caſtille vieille ; à l'Orient les Provinces d'Arragon & de Valence ; au Midi celles de Murcie, de Grenade & d'Andalouſie, & au Couchant le

Ses bornes.

Son étenduë.

Portugal. Elle eſt entre le 37. D.42. min. & le 40. D.48. min. de latitude, & entre le 12. D. & le 18. D. 24. min. de longitude ; ce qui fait du Sud au Nord environ 80. lieuës, & 120. en y comprenant l'Eſtramadure. L'air y eſt bon, on y manque d'eau, il y pleut aſſez rarement : les valées s'y trouvent tres-fertiles en blé, vins, fruits, chanvre, ſafran ; elles nourriſſent quantité de beſtiaux, il y a des mines de ſel : les poiſſons de la Guadiane ne ſont pas bons, & on n'en mange point. Ses Rivieres les plus remarquables ſont *le Tage, la Guadiane, la ſource du Guadalquivir, & le Xucar, la Tayune, la Xamara & la Gaudrama.* On diviſe cette Province en quatre petits Païs; 1. *l'Algarie* au Nord du Tage, 2. la *Mancha* au Sud de la même riviere; 3. la *Sierra* vers l'Orient, & *l'Eſtramadure* vers l'Occident, qui en étoit auparavant ſeparée.

L'air.

Le terroir.

Diviſion.

On y remarque particulierement.

- *Madrid*, C. R.
- *Tolede*, Arch.
- *Cuença*, Ev.
- *Ciudad Reale*, Ev.
- *Siguença*, Ev.
- *Hueſca*, D.
- *Alcala de Henares*, Cité.
- *Calatrava.*

Madrid au 40. D. de lat. & au 16. D. de long.

La Ville de MADRID, *Madritum*, aut *Matritum*, aut *Madridium in Carpetanis*, eſt ſur la petite riviere de Manzanares ; elle s'eſt agrandie par la ruine de Villa Manta, *Mantua Carpetanorum*; depuis que Philippe II. & ſes Succeſſeurs y ont fait leur ſejour, elle eſt devenuë la Capitale de tout le Royaume : cette Ville eſt aſſez grande, mais elle eſt mal propre; on y conſidere le Palais du Roi, *Palaſſo del Rey, noſtra Senora del Almudena*, l'Egliſe de S. Sebaſtien, la Maiſon de Ville, le Palais appellé *il Conciſtorio*, la Place aux courſes des Taureaux, &c. Elle n'eſt entourée que d'une petite muraille, ſans foſſez: on voit aux environs de cette Capitale du Royaume le Convent des

Jeronimites & *Elbuenretiro*, qui ſont celebres.

La Ville de TOLEDE, *Toletum in Carpetanis* eſt ſur le Tage ou Taye, avec Univerſité, Archevêché & Primatie des Eſpagnes ; c'eſt un rocher ſeparé des hautes montagnes par le Tage, la Cime eſt une eſpece de Plate-forme, où ſont la place, l'Egliſe & le Château ; tout le reſte eſt couvert de maiſons ; la Metropole, le Palais de l'Archevêque, & celui que Charles V. fit bâtir ſont fort remarquables. Alfonſe VI. le vaillant la conquit ſur les Mores en 1085. L'Archevêque eſt Seigneur de 17. Villes ou gros Bourgs, & de quantité de Villages, dont il tire chaque année 260000. écus de revenu, le Chapitre en a 240000. Elle a été la ville Roïale & puis le ſejour des Rois Viſigots & de quelques Maures : on y a tenu divers Conciles au nombre d'environ 25. *Tolede* *au* 34. *D.* 12. *min. de lat. & au* 15. *D.* 24. *min. de long.*

CUENCA en latin *Concha* eſt ſituée ſur une coline, entre deux rivieres & de hautes montagnes avec titre d'Evêché ſufragant de Tolede. On croit que c'eſt l'ancienne *Valerie* ; laquelle ayant été détruite par les *Cuenca.* *Ev.*

Maures, Alfonſe IX. la rétablit, & par l'autorité du Pape Luce III. il y établit un Evêque qui fut Jean Jannezi &c.

Ciudad-Real. CIUDAD-REAL ſe trouve ſituée prés de la rive gauche de la Guadiane, entre Calatrava & Almageo, dans une plaine extrémement fertile; mais on y manque de bonne eau; cette ville eſt grande & peu peuplée; c'eſt un Evêché ſufragant de Tolede.

Siguenza. SIGUENZA, en latin *ſeguntia* ou *ſegontia*, ſe trouve ſituée ſur la riviere de Hanares & au pié du Mont-Atiença, avec titre d'Evêché ſufragant de Tolede, il y a un Colege, une fortereſſe & un Arcenal.

SECTION XV.

Le Royaume de LEON, *Legionenſe Regnum.*

La Province de Leon Ses bornes. CEtte Province eſt bornée au Levant par la Caſtille; au Septentrion par l'Aſturie; au Couchant par la Galice & le Portugal, & au

Midi par la partie de la Caſtille nouvelle qu'on appelle Eſtramadure. Elle s'étend depuis le 39. Degré 36. minut. juſqu'au 42. D. 42. min. de lat. & depuis le 13. D. juſqu'au 15. D. 12. min. de long. Ce qui fait du Sud au Nord environ 60. lieuës, & 40. du Couchant au Levant. Ce Païs ſe reſſent beaucoup de la montagne; l'air y eſt bon & temperé; le terroir y eſt plus fertile en blé qu'en vin; on y trouve des Turquoiſes prés de *Zamora*; il n'eſt point de riviere qui produiſe tant de Truites que celle de Torto; il y a prés de Salamanque une ſource d'eau chaude qui guerit de la gale & de pluſieurs autres maux. Ses principales rivieres ſont le *Duero*, *Torto*, *Piſuerga*, *Tormes*. La premiere de ces quatre rivieres la diviſe en deux.

Son étenduë.

L'air.

Terroir.

Rivieres.

On y remarque
- *Leon*, Ev. Cap.
- *Ciudad Rodrigo*, Ev.
- *Aſtorga*, Ev.
- *Palencia*, Ev.
- *Zamora*, Ev.
- *Salamanca*, Ev.
- *Toro*, Ev.
- *Benavente.*
- *Alva.*
- *Medina del Campo.*
- *Tordeſillas.*

Leon au 42. D. 20. m. de lat. & au 14. D. de long.

LEON, *Legio Germanica* eſt dans la partie Septentrionale de cette Province, avec Evêché Sufragant de Compoſtelle: l'Egliſe Cathedrale eſt eſtimée la plus belle d'Eſpagne. Pelage Roi d'Oviedo conquit Leon ſur les Mores en 722. Ses Succeſſeurs s'appellerent Rois d'Oviedo juſqu'à Orduno II. qui prit le titre de Roi de Leon.

Salamanque.

SALAMANQUE, *Salmantica* eſt ſur la riviere de Tormes avec Evêché Sufragant de Compoſtelle, & une Univerſité des plus celebres du Royaume, & tout ce qui peut rendre une Ville conſiderable; outre la quantité de fontaines, de places, de

beaux Edifices & des Egliſes tres-magnifiques on y diſtingue particulierement le bâtiment qu'on apelle les *Ecoles*, où l'on enſeigne toutes ſortes de ſiences c'eſt le plus conſiderable : il eſt diviſé en deux corps de logis, joints enſemble : le premier apellé *les grandes Ecoles* renferme une grande Cour quarrée, environnée de belles Galeries, qui ſont ſoutenuës par des arcades, où l'on entre dans les Claſſes : au deſſus des Galeries eſt la Bibiotheque, compoſée d'une quantité prodigieuſe de Livres, attachez avec de petites chaines de fer, entourée d'un grand nombre de Statuës, repreſentant les plus grands Hommes qui ont écrit, avec pluſieurs ſortes de figures d'Anatomie ; & l'Egliſe des Ecoles ſe trouve ſous les Galeries, qui eſt tres-magnifique. 8. Profeſſeurs en Theologie qu'on apelle *Cathedraticos* enſeignent tous les jours, 4. le matin & 4. le ſoir, ayant chacun mille écus de gages ; outre ces 8. Profeſſeurs, il y en a d'autres de la même Faculté, qui enſeignent chacun la matiere qui lui paroit la meilleure, enſeignant en differentes heures, & ayant

chacun cinq cens écus de gages : il y a deux Chaires fondées, l'une pour la Doctrine de Durand & l'autre pour celle de Scot. Il y a encore d'autres Docteurs, qui bien qu'ils ne ſoient point rentez de l'Univerſité, ne laiſſent pas d'enſeigner tous les jours comme les autres ; on les nomme *Pretendentes* atendans quelque chaire vacante, pour s'y preſenter. On obſerve la même choſe pour le Droit Civil & pour le Droit Canon ; pour la Medecine, pour la Philoſophie, pour les Mathematiques & pour toutes les Langues ; de ſorte que l'en conte environ 80. Profeſſeurs qui font des leçons publiques tous les jours ; ce qui y atire des Ecoliers de tous côtez & rend cette ville fort marchande & tres-conſiderable.

Ciudad-Rodrigo. E.

CIUDAD-RODRIGO; ou *Mirobiga*, eſt ſituée ſur la riviere d'Agujar, vers les frontieres de Portugal, avec titre d'Evêché ſufragant de Compoſtelle. Ferdinand II. Roi de Leon fit bâtir vers l'an 1200. cette ville ſur les ruines de l'ancienne Mirabriga, pour ſervir de rempart contre les Portugais.

ASTORGA

ASTORGA ou ASTORGUE, que les Latins nomment *Asturica Augusta*, ou *Asturcum Cimantonorum*, est sur la riviere de Torto, avec titre d'Evêché suffragant autrefois de Bragues & aujourd'hui de Compostelle; elle est assez bien fortifiée dans une plaine, il y a peu d'habitans; on n'y trouve rien de considerable que quelques Tours, une Place & l'Eglise Cathedrale: on y tint un Sinode environ l'an 447. *Astor-ga. Ev.*

PALENCIA, en latin *Palantia* ou *Palen-Pallantia*, ou *Palentia in Vaccœis*, est un Evêché suffragant autrefois de Tolede, & maintenant de Burgos; elle étoit anciennement une ville fort considerable, mais elle ne l'est plus. *cia. E.*

ZAMORA est un Evêché suffragant de Compostelle; le Pape Calixte II. y établit ce Siege Episcopal en 1200. à la priere du Roy Alphonse VI. &c. *Zamo-ra. E.*

SECTION XVI.

Les Iles d'Espagne, *Insulæ Hispaniæ.*

LEs Iles qu'on apelloit autrefois *Baleares*, portoient le titre de Royaume, & ſont maintenant des dépendances de l'Eſpagne, elles ſe trouvent ſituées à l'Orient du Royaume de Valence.

On en remarque 4.

- Majorque. — *Majorque*, Ev. ; *Alcudia*, *Solari.*
- Minorque, — *Port-Maon.*
- Yvice ; Fromentera. — *Citadella.* ; *Yvica.*

Majorque Ile. MAJORQUE, *Majorica* eſt la plus grande de toutes ces Iles entre Minorque & Yvice ou Eviſſe, & entre le 22. D. & le 23. D. 18. minutes de longitude, & depuis le 38. D. juſqu'au

48. min. de latit. elle a environ 22. lieuës d'Occident en Orient, & 16. du Midi au Septentrion, & prés de 60. de circuit. Cette Ile eſt fort riche ; on y fabrique preſque toutes les Reales d'Eſpagne, elle eſt entourée de montagnes vers les côtes ; le Vice-Roy de ces Iles ſe tient à Majorque Capitale de celle-ci : les Habitans ſont de grands Pirates. C'étoient les *Cimmacies* ou *Baleares* des Anciens ; elles forment aujourd'hui un Roiaume apartenant à l'Eſpagnol comme Roy d'Arragon : il en eſt ſorti de grands Hommes de lettres & d'épée, comme Raimond Lulle, le Maréchal d'Ornano, deux grands Maîtres de Malthe de l'Illuſtre Maiſon de Cotoner : on y remarque la Ville de *Majorque*, qui eſt au Sud-Oüeſt de l'Ile, avec un Port tres-commode & un Evêché ſufragant de Tarragone : au Midi de cette Ile on voit l'Ile de *Cabrera* & au Nord-Oüeſt celle de Dragonere.

Majorque ville Cap.

L'Ile de MINORQUE, *Minorca* aut *Menorca* en Eſpagnol, eſt à l'Orient de celle de Majorque, ſous le 23. ou 24. Degré de longitude, & le 38. ou 39. de latitude; ſon

Minorque Ile

étenduë du Midi au Nord-Oüeſt eſt d'environ 15. lieuës, & 8. du Sud-Oüeſt au Nord-eſt, & 36. de circuit. Elle abonde en gros bétail, en mulets & en bois. *Citadella* en eſt la Capitale; ou ſuivant quelques Modernes Porto Mahon, ou Port Mahon: on y conſidere enſuite le fort S. Philippe.

Citadella. C.

Evice. Yvica. L'Ile d'Yvice, *Yvica* eſt ſous le 21. Degré de longitude, & le 48. de latitude, à l'Orient du Cap Martin dans le Royaume de Valence, dont elle eſt éloignée de 14. ou 15. lieuës. Son étenduë d'Occident en Orient eſt d'environ 13. lieuës, & de 10. du Sud au Nord, & de trente de circuit. Elle eſt tres-fertile en blé, vin, fruits. Elle fournit du ſel à une partie de l'Eſpagne, de l'Italie & du Piémont; ſa Capitale s'apelle *Yvica*; il y a pluſieurs Forts, comme *S. Hilario Magno*. Vers les côtes du Sud-Oüeſt au Nord-eſt ſont les petites Iles de Beleran & Conillere.

Yvica. C.

Fromentera. Pour ce qui concerne l'Ile de *Fromentera* ou *Formentera*, que quelques-uns croïent être *l'Ophiuſa* des Grecs; elle eſt au Midi de celle d'Yvice; elle

BIBLIOTECA NAZIONALE VITTORIO EMANUELE III
NAPOLI

P. Sevin jn. M. Ogier Sculp.

PORTUGAIS.

eſt inhabitée à cauſe des ſerpens dont elle eſt pleine.

SECTION XVII.

LE PORTUGAL, *Luſitania.*

CE Royaume, qui comprend une partie de l'ancienne *Luſitanie*, & du Païs des *Callaiques Bracares*, eſt ſitué ſur la côte Occidentale de l'Eſpagne dont il étoit autrefois une Province. Il eſt ainſi apellé *Portus Gallorum*. Il ſe trouve borné au Nord par la *Galice*, au Couchant & au Midi par l'Ocean, & à l'Orient par le Royaume de Leon, les deux Caſtilles & l'Andalouſie. Il s'étend depuis le 36. D. 36. min. juſqu'au. 42. Degré de latitude, & depuis le 9. Degré 18. min. juſqu'au 13. de longitude. Ce qui fait du Sud au Nord environ 108. lieuës, & 48. d'Occident en Orient. L'air y eſt doux, ſain & temperé, ſur tout vers les Côtes, à cauſe du flux & reflux, & du vent d'Ouëſt, qui y ſouffle ſouvent. Le terroir eſt plein de monta-

Son nom.

Ses bornes.

Son étenduë.

L'air.

Le terroir.

gnes & peu fertile en blé, il produit beaucoup de vin & de fruits, comme oranges, citrons, grenades, amandes & olives. On y nourrit quantité de Vers à ſoye, & de mouches à miel, dont on tire un grand revenu; on eſtime beaucoup les Jambons de Portugal; ils ſont plus delicats que ceux de Bayonne, de Mayence & de Veſtphalie; on y trouve des mines d'or, d'argent, de plomb, de fer, d'étain & d'alun, des roches de fort beau criſtal, des eſpeces de rubis & d'émeraudes; des jacintes, des carrieres de marbre blanc & de jaſpe. Dans les montagnes, les landes & les bruieres on voit quantité de beſtiaux; comme bœufs, moutons, chevres, pourceaux, & chevaux qui ſont extrêmement vîtes. Il y a abondance de perdrix, de lievres & d'autre ſorte de gibier. On fait du ſel ſur les côtes, & on y pêche un grand nombre de tons; on prend dans les rivieres quantité de truites, de lotes, d'aloſes, de lamproies & d'anguilles d'un excellent goût. Les Rivieres les plus remarquables ſont *le Tage*, *la Guadiane*, *la Luſinna*, *le Mondego*, *le Cadavo*. Prés de Beja il y a un Lac, où

Rivieres.

l'on pêche un certain poiſſon apellé *Turtures*, qui eſt aſſez bon: lors qu'il y doit arriver quelque orage, on entend dans ce Lac un bruit ſemblable au mugiſſement d'un Taureau qui ſe fait entendre quelquefois de 5. à 6. lieuës. *Lac étrange.*

Les Portugais ſont fort zelez pour leur Roy, ils l'eſtiment au deſſus de tous les Monarques de la terre; c'eſt un peuple extrêmement ſuperbe & preſomptueux, qui a beaucoup de mépris pour les Etrangers: ils ſont ſobres, propres, ménagers, & ne manquent pas de courage & d'experience dans les ocaſions, comme ils l'ont fait voir en pluſieurs conquêtes: ils étoient plus puiſſans autrefois dans les Indes, particulierement ſur les Côtes d'Aſie & d'Afrique, mais ils ſe ſont faits haïr dans ces contrées, & les Holandois leur ont enlevé les meilleures places, comme *Malaga, Cochin, Negapatan* & quelques autres. *Les mœurs.*

On a vû d'étranges revolutions dans cet Etat depuis la mort du Roi Dom Sebaſtien, qui fut tué ou perdu en Afrique en 1578. Henri Cardinal ſon grand Oncle fut couronné dans *Gouvernement & revolutions.*

un âge decrepit;& mourut en 1580. enſuite Antoine Prieur de Crato fut declaré Roy dans la même année: quelque tems aprés Philippe II. Roi d'Eſpagne, le chaſſa de Portugal, & s'empara de ce Royaume par une injuſte uſurpation ſur les Ducs de Bragance, qui en étoient les Heritiers legitimes. En 1640. les Portugais ne pouvant plus ſouffrir la domination trop rude des Eſpagnols en ſecoüerent le joug, & firent accepter comme par force la Couronne de ce Royaume à Jean VI. Duc de Bragance, nonobſtant tous les efforts de Philippe IV. Roy d'Eſpagne, les armes de France leur furent d'un grand ſecours pour ce ſujet. Ce Roy eſt puiſſant ſur mer & ſur terre; outre le Portugal il poſſede le Breſil en Amerique; les Iles du Cap-vert, de Madere & les Açores dans l'Ocean Occidental; en Afrique il occupe la place de *Mazagan* ſur les Côtes de Barbarie; les Forteresſes de *Mina*, *d'Arquin* & quelques autres ſur celles de Guinée, quelques-unes ſur celles des Royaumes de Congo, de Lovango & d'Angola; les Forts de *Sofola*, de *Moſam-*

bique, de *Melinde*, de *Quiloa*, & de *Monbaze* ſur les Côtes de Zanguebar. En Aſie il poſſede *Goa*, *Diu*, *Daman*, *Bacaim*, *Chaul* vers *Surate*. Sur les Côtes des Indes Orientales *Macao*; Sur celles de la Chine vers le Midi l'Ile *Timor*, & quelques autres au Sud des Iles de la Sonde.

Succeſſion Chronologique des Rois de Portugal.

	éleu en	regna mourut
1. Henri de Bourgogne,	1089	en 1112.
2. Alfonſe Henriquez,	1139	46. ans.
3. Sanche I.	1185	27. ans.
4. Alfonſe II.	1212	21. ans.
5. Sanche II. Capel,	1233	13. ans.
6. Alfonſe III.	1246	33. ans.
7. Denis le Pere de la Patrie.	1279	46. ans.
8. Alfonſe IV. le Fier,	1324	32. ans.

	éleu en	regna
9.Pierre le Juſti-cier,	1357.	10.ans.
10.Ferdinand.	1376.	17.ans.
11.Jean I. le Pere de la Patrie.	1385.	49.ans.
12. Edoard,	1433.	5.ans.
13.Alfonſe V. l'A-fricain,	1438.	47.ans.
14. Jean II. le Grand,	1483.	14.ans.
15. Emanuel le Grand,	1495.	26.ans.
16. Jean III.	1521.	35.ans.6.m.
17. Sebaſtien.	1557.	22.ans.
18.Henri Cardi-nal,	1578.	5.mois. 1.an.
19.Philippe II. Roi d'Eſpagne.	1580.	18.ans.
20.Philippe III.	1598.	23.ans.
21. Philippe IV. Roi d'Eſpagne.	1621.	19.ans.
22.Jean IV. le For-tuné.	1640.	16.ans.
23.Alfonſe Henri.	1656.	
24.Pierre II. aupa-ravent Regent.	1661.	

Ce Royaume se divise maintenant en six petites Provinces, en y comprenant le petit Royaume d'Algarve; comme l'on voit par la Table suivante. *Division du Portugal.*

Le Portugal en six Provinces.

1. Estramadure & Mine où l'on remarque	*Lisbonne*, Arch. C. R. *Leira*, Ev. *Torres novas*, D. *Almada.* *Setuval.* *Tomar.* *Penela. Abrantes. Assarcellas.* *Sentaren. Camora.* *Alanquer.*
2. Tra-los-montes, où l'on remarque.	*Bragance*, D. C. *Miranda*, Ev. *Villa Real*, D. *Castel Rodrigo.* *Mont-Alegre.* *Chaves.* *Cun-hà.*
3. Entre Duero & Minho, où l'on remarque	*Braga*, Arch. C. *Porto*, Ev. P. *Viava.* *Caminha.*

	Coimbre, Ev. C.
	Lamego, Ev.
	Viſeu, Ev.
4. Beira,	*Aveiro*, D.
où l'on remarque	*Afeira. Linhares. Guada, Salvaterra, Caſtelbrance. Mello, Sabugal, Monſanto.*
	Evora, Arch. C.
	Elvas, Ev.
5. Alentejo,	*Portalegre*, Ev.
où l'on remarque	*Beja*, D. *Olivenza*, Cité. *Villa Vitioſa.*
	Faro, Ev. P.
6. Algarve	*Silve*, Cité.
Roiaume, où	*Caſtromarino.*
l'on remarque	*Sagres. Tavila. Lagos.*

Lisbonne au 38. D. 36. m. de lat. & au 9. D. 4. min. de long.

LISBONE, *Oliſipo* aut *Ulliſipo*, & en Eſpagnol *Lisboa*, eſt un Archevêché depuis Boniface IX. vers l'embouchure du Tage; le reflux y remonte à la hauteur de deux toiſes; & a une grande lieuë, en cet endroit: les plus grands vaiſſeaux y trouvent aſſez de profondeur, & y

ſont à l'abri des vents, à cauſe des hautes montagnes qui bordent cette Riviere ; la Ville paroit en forme d'Amphiteatre avec ſes beaux Edifices & ſes grandes Places. Il y a un château tres-fort au haut d'une montagne, & pluſieurs Tours à l'entour du Port qui en défendent l'entrée aux Ennemis. Le Palais du Roi qui eſt au bord de la Riviere eſt tres-magnifique ; on y conſidere encore une belle Place, la bourſe, l'Arcenal de Mer, la Ruë neuve, la maiſon des Indes, le *Corpo Santo* qui eſt un Palais, le grand Marché, & les Doüanes, le Negoce y atire toutes ſortes de Nations en grand nombre. A demi lieuë de Lisbonne on rencontre un Bourg apellé *Bethleem*, où ſont les Mauſolées des Rois de Portugal : c'eſt une des plus belles villes, des plus marchandes & des mieux peuplées de l'Europe, on dit en ce païs en commun Proverbe, *Quien no ha viſto Lisboa, no ha viſto coſa boa.*

LEIRIA ou LERIA eſt ſur une petite riviere à une lieuë de la Mer, au deſſous de Toma ; avec titre d'Evêché ſufragant de Lisbone. *Leiria.* E.

Bragance au 41. D 42. min. de lat. & au 12. D. de long.

BRAGANCE, *Brigantia* aut *Brigantium*, eſt ſur la petite Riviere de Sabor avec titre de Duché dans la Province de *Tra-los-montes*, ſur les confins de la Galice & de l'ancien Royaume de *Lobie*. Il y a prés de 50. Bourgs qui dépendent de ce Duché ; on y a trouvé des mines d'argent. Les Ducs de Bragance, ſortis des Rois de Portugal, faiſoient leur ſejour ordinaire à Villa-Vicioſa, ils avoient le privilege à l'excluſion des Grands d'Eſpagne de ſe pouvoir aſſeoir en public ſous le Daiz des Rois Catoliques ; ils ſont en poſſeſſion de la Couronne de Portugal depuis l'an 1640.

Miranda. E.

MIRANDE ou *Miranda* de *Doure* ou *Doüera* eſt ſur la riviere de Doure, vers les frontieres du Royaume de Leon.

Evora.

EVORA, *Ebora* aut *Liberalitas Julia*, eſt la Capitale d'Alentejo, avec Archevêché (depuis le Pape Paul III. y mit inquiſition) & Univerſité, ou Academie fondée par Henri, Succeſſeur de Sebaſtien. On y voit une Egliſe de S. Antoine tres-magnifique ; quatre Convens de Religieux & ſept de Religieuſes ſu-

perbement bâtis, quantité de belles fontaines, dix portes; & un tres-grand nombre de Maiſons de plaiſance dans l'étenduë de 3. grandes lieuës; la Ville a de circuit 3452. pas. Sertorius en fit faire les murailles en reconnoiſſance des ſervices qu'il avoit reçûs des habitans contre les Biſcaïens ou Baſques. On dit que les Gaulois d'Embrun en ont été les fondateurs.

BRAGA, ou Bragues *Bracara* eſt ſur la riviere de Cavado, un peu au deſſus de ſon embouchure, à 5. lieuës de la Mer dans la Province d'entre Duero & Minho avec Archevêché; c'eſt une des plus anciennes Villes d'Eſpagne, Auſone la met entre les quatre principales, & la premiere de toutes les Metropolitaines des Royaumes d'Eſpagne: l'Archevêque en eſt Seigneur ſpirituel & temporel, il a droit de porter la croſſe à la main & l'épée au côté; l'air y eſt ſain, & le terroir fertile en toutes choſes. *Braga.*

PORTO, eſt une ville fort marchande vers l'embouchure de la Doüero, avec titre d'Evêché ſufragant de Bragues: c'eſt l'ancien *Portus Calenſis*, ou *Ciudad de Puerto*, qui a *Porto.* E.

donné le nom au Royaume de Portugal, il eſt à une lieuë de l'Ocean, il y a un Parlement ; elle eſt fort conſiderable par ſon ancienneté, par ſon commerce & par ſa grandeur.

Coimbre. COIMBRE, *Conimbrica*, eſt ſur la riviere de Mondego à 9. ou 10. lieuës de la Mer dans la Province de *Beira*, avec titre de Duché, Evêché Sufragant de Brague, & Univerſité depuis Jean III. Roi de Portugal ſon Fondateur : les fils des Rois de Portugal ont porté le titre de Ducs de Coimbre. On y voit exceller l'Art & la Nature ; à huit lieuës de cette Ville on rencontre la fontaine prodigieuſe qui atire & engloutit tout ce qui touche ſon eau dont on a fait ſouvent des épreuves par des troncs d'arbre.

Faro. FARO, *Cuneus Ager* aut *Pharus* eſt la Capitale du petit Royaume d'Algarve avec Evêché & port ſur l'Ocean vers le Midi. On eſtime beaucoup les vins excellens qu'on apelle *Vin ſec*, *Batard & Roman* ; ce païs du côté de la Mer eſt tres-fertile en huiles, figues, raiſins, & liege ; ce Royaume tire ſon nom des Maures & des

Arabes; le mot d'Algarve ſignifie un terroir heureux & fertile, où l'on recueille tout ce qui eſt neceſſaire à la vie.

CHAPITRE IV.

Les Frontieres de FRANCE, *Regiones Galliæ confines.*

ON met aujourd'hui au rang des Regions, qui ſont aux frontieres de France la Holande, la Flandre compriſes ſous le nom de 17. Provinces des Païs-bas avec le Cambreſis & Liege, qui étoient deux Fiefs de l'Empire, la Suiſſe & la Savoye, dont on donnera le détail dans les Sections ſuivantes.

SECTION I.

La HOLANDE en general, *Batavia.*

ON comprend ſous le nom de Holande en general les huit Provinces unies ou Etats Generaux; ſon nom vient des Normans qui s'en rendirent Maîtres, ou bien de deux mots Teutoniques *Holl* & *Landt*, c'eſt-à-dire païs vuide & creux. Pour le nom de *Batavia* en Latin, il ſe tire de Baton fils du Roy des Cattes, peuples ſortis de Germanie, comme raporte Tacite.

Son nom.

Ses bornes.

LA HOLANDE eſt une preſqu'Ile, bornée au Couchant & au Nord par la Mer Oceane; au Levant partie par l'Ocean & partie par l'Evêché de Munſter. Elle s'étend depuis le 52. Degré juſqu'au 53. Degré 40. min. de latitude, & depuis le 25. D. juſqu'au 28. D. de longitude; ce qui fait du Sud au Nord environ 34. grandes lieuës, depuis prés de Ruremonde juſqu'aux

Son étenduë.

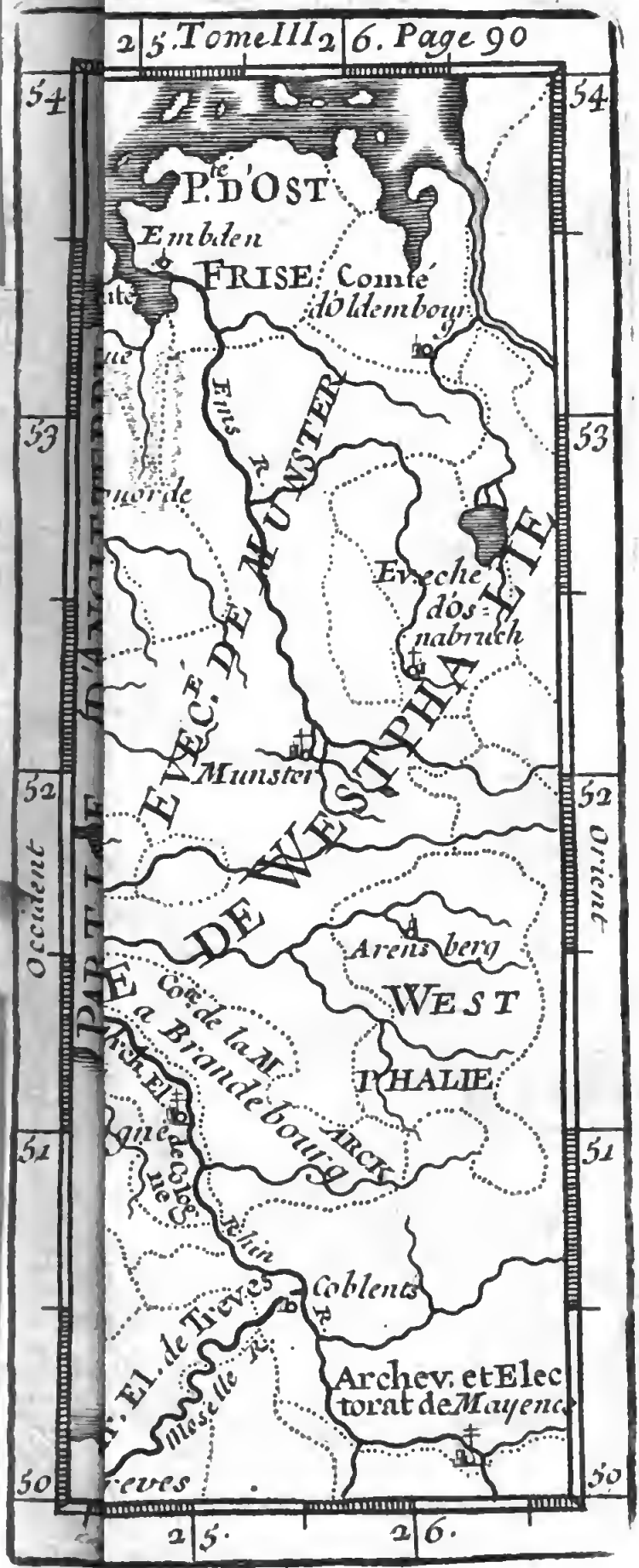

25. Tome III 26. Page 90
54
53
52
51
50
Occident
Orient
P.te D'OST
Embden
FRISE
Comté d'Oldembourg
Ems R.
EVEC.E DE MUNSTER
Eveché d'Osnabruch
Munster
PARTIE D'ANGLETERRE
DE WESTPHALIE
Arensberg
WEST PHALIE
Co.te de la M. a Brandebourg
ARCK
Rhin
Coblents
R.
Archev. et Electorat de Mayence
Moselle R.
Treves
25.
26.

BIBLIOTECA NAZIONALE VITTORIO EMANUELE
NAPOLI

Côtes de Groningue, & environ 40. du Couchant au Levant. Ces huit Provinces-Unies ſont ainſi apellées, à cauſe que ne pouvant ſuporter les cruautez du Duc d'Albe qui en étoit Gouverneur, elles s'unirent enſemble il y a environ 125. ans pour ſecoüer le joug de la domination Eſpagnole: ce Gouverneur ſuperbe & cruel ſe rendit ſi odieux dans ces Provinces, que lors qu'on y veut exprimer un homme cruel, on dit que c'eſt un autre *Duc d'Albe*; l'union s'en fit à Utrech en 1579. C'eſt ainſi qu'elles s'obligerent par un ſerment mutuel de s'entre-ſecourir pour conſerver leur liberté. La nouveauté de la Religion & l'Inquiſition rigoureuſe y contribuerent plus que le mauvais traitement de leur Gouverneur qui en fut le pretexte.

Rivieres.

On y remarque les rivieres du Rhein, de la Meuſe, & de l'Iſſel, comme les plus conſiderables; entre les Duchez de Gueldres & de Cleves le Rhein ſe diviſe au Fort de Skenk en 2. branches, dont la plus Meridionale apellée Vahal ſe jette dans la Meuſe, & forme l'Ile de

Bommel, l'autre qui retient ſon nom de Rhin, ſe partage encore en deux prés de Vick-te-Duerſtede, la plus Septentrionale retient le premier nom, & va ſe perdre dans le ſable au delà de Leyden; l'autre qu'on nomme le Leck ſe jette dans la Meuſe, à 3. lieuës au deſſus de Roterdam; on y trouve quantité de canaux tres-commodes pour voyager.

Le terroir. La terre y eſt ſi mole & ſi maréca-geuſe qu'on ne la ſauroit labourer; elle tremble même en pluſieurs endroits, n'étant preſque fondée que ſur l'inſtabilité des eaux: ce ne ſont que de grandes prairies, que la Mer ravage en Hiver; & il faut ſe ſervir de certains moulins pour l'en chaſſer & mettre le Païs à ſec: c'eſt contre les horribles débordemens de l'Ocean & des Rivieres, que les Holandois ont fait de puiſſantes digues, dont les principales ſont celles de l'Iſſel, de la Meuſe, de Sparendam, & de Medemblic. Ce qui a obligé Scaliger de dire que c'eſt un païs de ſoi fort ingrat & infertile, & que dans ſa pauvreté naturelle il eſt riche & fecond. On y fait quantité de vaiſ-

ſeaux, de bons draps & de belles toiles; on y boit d'excellens vins & de bonne eau de vie; cependant il n'y a preſque point de forêts, de troupeaux, ni de lin, & il n'y croît aucune vigne. L'air y eſt plus froid que chaud, & il ne laiſſe pas d'y être aſſez bon nonobſtant les lieux marécageux. Ce que l'on doit entendre particulierement de la Province de Holande. *L'air.*

Les Holandois ſont naturellement bons, laborieux, adroits pour le commerce, politiques, avides du bien, ils entreprennent tout, ſous le pretexte du gain & de la liberté; il eſt vrai qu'étant devenus riches par le negoce, ils ſont plus vains que n'étoient leurs Predeceſſeurs. *Mœurs.*

Ils debitent beaucoup de beurre, de lait & de poiſſon ſalé, ſur tout de Harans; outre ce commerce domeſtique ils ont celui des Païs étrangers, qui conſiſte en pluſieurs manieres de negocier, ſur tout dans les Compagnies des grandes Indes, des petites Indes; en celles de Moſcovie pour les peaux & le ſegle, en celles d'Iſlande & de Groenlande pour la péche des Baleines. Le Païs eſt entre- *Commerce.*

coupé de rivieres & de canaux, ce qui favoriſe beaucoup leur trafic : ils courent adroitement ſur la glace ſur des patins de bois avec un fer long, étroit & courbé par devant : on s'y ſert encore de deux ſortes de Traineaux ſur la glace, l'un tiré par un cheval, & l'autre pouſſé à la main par un homme qui va ſur des patins: il y a même des bateaux qui vont à la voile ſur la glace par le moyen d'un fer qu'ils ont au deſſous ; les femmes ont un extrême ſoin de tenir les maiſons dans une grande netteté. La plupart du tems au lieu de bois on y brûle certaine terre dont ils font des motes durcies au Soleil, qu'ils apellent *Tourbes*. On y paye impôt preſque de tout, du bétail, des fruits, du ſel, de chaque ſervante & de chaque cheminée.

Impôts ou acciſes.

35. *Comees de Hollande.*

	éleu en.	regna
1. Thierri I.	803	40.ans.
2. Thierri II.	903	44.ans.
3. Thierri III.	947	41.ans.
4. Arnoul.	988	5.ans.
5. Thierri IV.	993	46.ans.
6. Thierri V.	1039	10.ans
7. Florent I.	1049	10.ans.
8. Gertrude de Saxe.	1062	4.ans.
9. Robert *le Friſon.*	1066	4.ans.
10. Geofroi *le Boſſu.*	1070	5.ans.
11. Thierri VI.	1075	17.ans.
12. Florent II. *le Gras.*	1092	31.ans.
13. Thierri VII.	1123	40.ans.
14. Florent III.	1163	27.ans.
15. Thierri VIII.	1190	13.ans.
16. Aada.	1203	1.an.
17. Guillaume I.	1204	19.ans.
18. Florent IV.	1223	12.ans.
1. Guillaume II.	1235	20.ans.

20. Florent V.	1255	41.ans.
21. Jean I.	1246	3.ans.
22. Jean II. *de Hainaut.*	1299	5.ans.
23. Guillaume III. *le Bon.*	1304	33.ans.
24.Guillaume IV.	1337	8.ans.
25.Marguerite *mariée à Loüis de Baviere Empereur.*	1345	6.ans.
26. Guillaume V. *l'Inſenſé.*	1351	7.ans.
27.Albert.	1358	46.ans.
28.Guillaume IV.	1404	13.ans.
29. Jaqueline.	1417	19.ans.
30.Philipe le *Bon Duc de Bourgogne.*	1436	31.ans.
31. Charles le *Hardi.*	1467	10.ans.
3.Marie *de Bourgogne.*	1477	5.ans.
33.Philippe II. *Archiduc d'Autriche.*	1482	24.ans
34.Charlequint.	1506	52.ans.
35.Philippe III.	1558	....

C'eſt ſous ce dernier Comte que ces 8. Provinces s'érigerent en Republique.

L'on

L'on diviſe les Etats Generaux en huit Provinces, comme l'on voit dans la Table ſuivante.

Les 8. Provinces Unies.

4. Vers le Couchant	Le Comté de Holande,	*Amſterdam*, C.
	Le Comté de Zelande,	*Midelbourg.*
	La Seigneurie d'Utrech.	*Utrech.*
	Le Duché de Gueldres.	*Nimegue.*
	Le Comté de Zutphen.	*Zutphen.*
4. Vers l'Orient.	La Seigneurie d'Overiſſel.	*Deventer.*
	La Seigneurie de Groningue.	*Groningue.*
	La Friſe Occidentale.	*Leuverden.*
	Dans le Duché de Cleves.	*Le Fort de Skenk.*

SECTION II.

La HOLANDE *en particulier*.

LA HOLANDE propre eſt la principale des Provinces-Unies, & la plus Septentrionale & Occidentale: on la diviſe en Meridionale depuis la Zelande, le Brabant & le Païs d'Utrech juſqu'à la Digue de Sparendam, & en Septentrionale ou Nort-holande depuis Amſterdam juſqu'à la Mer du Nord. Son circuit eſt d'environ 60. lieuës: on y compte 29. Villes cloſes, & pluſieurs autres qui ont été murées & qui joüiſſent des mêmes privileges que celles qui le ſont: 400. Villages, 6. de ces Villes ont ſéance aux Etats. Cette Province fut erigée en Comté par Charles le Chauve en faveur de Thierri Duc d'Aquitaine, qui en fut le premier Comte. L'Empereur Charles V. en a été le dernier.

On y remarque les Villes & Places ſuivantes.

FLAMANDS. HOLANDOIS.

BIBLIOTECA NAZIONALE
NAZ

Amſterdam. Cap. *Harlem.* Ev.
Dordrech. Delft.
Roterdam. Leyden.
Goude. la Haie.
Graveſande. Narden. Gorcum.
Heuſden. la Brille.
Beyerlande. Goorée Ile.
S. Gertruidemberg Schonhovven.
Voerden. Oudewater.
Alkmaer. Beverwich.
Medemblick. Enchuiſen.
Horn. Edam. Munikedam.

La Ville d'AMSTERDAM, *Amſtelodamum* eſt prés du Zuiderzée à l'embouchure de la Riviere d'Amſtel ; c'eſt la Ville la plus marchande & la mieux policée de l'Europe ; elle eſt belle & grande, accompagnée d'un tres-beau Port ſur un Détroit large d'une demi-lieuë: cependant Amſterdam n'eſt connu que depuis l'an 1205. c'étoit alors un petit Château apellé Amſtel, tiré du nom de la Riviere d'Amſtel, & il le donna aux Seigneurs qui l'avoient fait bâtir ; ils y atirerent des Habitans, & ce lieu devint la retraite de quelques Pécheurs, qui n'avoient au com-

Amſterdam au 52. D. 30. min. de lat. & 25. D. de long.

mencement que des Cabanes couvertes de chaumes : la pêche leur fit entretenir avec leurs Voiſins une ſorte de commerce qui les rendit puiſſans, & les introduiſit inſenſiblement dans le grand Negoce qu'ils font maintenant, & dans cette magnificence que l'on voit dans Amſterdam : en 1482. on l'entoura de murailles : elle ſe conſerva même avec aſſez de ſoin dans la Religion Catholique & dans la fidelité qu'elle devoit à ſes Princes ; mais les attaques continuelles que lui firent ceux du parti des Etats, ſous le nom de Gueux, y ruinerent le Commerce, & l'Armée Navale que le Duc d'Albe y avoit envoyée pour la ſecourir ayant échoüé malheureuſement, les Habitans ſe rendirent au Prince d'Orange en 1587. à condition pourtant qu'on n'y changeroit rien, & que les Catholiques n'y ſeroient pas moins conſiderez que les Proteſtans ; ce qui n'y fut point obſervé ; on commença d'abord par en chaſſer les Eccleſiaſtiques & les Religieux : enſuite on y démolit les Autels, on profana les Egliſes, & on y fit entierement ceſſer l'exercice

de la Religion Catholique : cette Ville eſt bâtie ſur une Mer ſi orageuſe, qu'il y a long-tems qu'elle ſeroit abîmée, ſi l'on ne s'étoit opoſé à la violence des flots par de puiſſantes Digues & de fortes Ecluſes. Il faudroit un Volume entier pour faire une deſcription exacte d'Amſterdam, il ſuffit ici d'en donner une ſimple idée, pour faire connoître en general ſa grandeur, ſa magnificence, ſes richeſſes & ſon grand Commerce.

DORDREK ou DORT, *Dordrakum*, eſt en forme d'Ile entre les rivieres de la Meuſe, de la Merve, du Rhin & de Linghe; elle eſt fort ancienne, & la premiere ville qui a ſéance aux Etats de Holande. Ses bâtimens magnifiques & ſes grandes richeſſes la rendent tres-conſiderable, il n'y avoit qu'elle autrefois qui eût droit de faire batre monnoye d'or & d'argent; la VVeſtfriſe a aujourd'hui le même Privilege; elle en fait battre à Horne & à Enchuiſen. Cette Ville étoit le ſejour des Comtes de Holande & l'Etape des marchandiſes, qui paſſoient dans les Païs étrangers, maintenant elle n'eſt que l'Etape des *Dor-dr. K.*

vins du Rhin. Elle fut detachée de terre-ferme en 1421. par un debordement qui ſubmergea plus de 70. Villages ou Chateaux & environ 100000. perſonnes.

Roterdan. ROTERDAM, *Roterodamum*, eſt ſur la Meuſe ; ainſi apellée du Canal de Roter, ou ſuivant Tritheme de Ruther Roi des Francs, Fondateur de cette Ville ; elle eſt grande, riche, marchande & accompagnée d'un beau Port, où ſe rendent pluſieurs canaux, capables de porter les plus grands Navires, & de les mettre à couvert des orages. Eraſme en étoit natif, on y voit ſa ſtatuë de Bronze bien travaillée, avec pluſieurs inſcriptions dans la grande Place qui porte ſon nom.

Harlem. HARLEM, *Harlemum*, eſt ſur la Riviere de Sparen, à une lieuë de la Mer, à trois d'Amſterdam, & à cinq de Leiden, avec leſquelles elle communique par le moien de divers Canaux : c'étoit un Evêché Sufragant d'Utrech. On dit que cette Ville fut la Patrie de celui qui inventa l'Imprimerie apellé Laurent Coſter; mais que ſon valet lui en aiant dérobé les Caracteres les porta à Ma-

yence, où il s'en dit l'Inventeur : quelques-uns disent que ce bel Art fut aporté de la Chine, où l'Imprimerie est établie depuis plus de deux mille ans. C'est la seconde Ville de Holande ; on croit que les Normands en furent les Fondateurs dans le IX. Siecle : ses Habitans se signalerent dans les Guerres du Levant, & l'on dit qu'ils faciliterent la prise de Damiete sous le Roi S. Loüis en 1249.

LEYDEN, *Lugdunum Batavorum* aut *caput Germanorum*, est une des six principales Villes de la Holande, & Capitale de Rhinland, située sur l'ancien lit du Rhin, dans un Pais plein de fossez & de canaux, avec quantité de Prairies & de Jardins aux environs ; on voit dans son circuit un grand nombre d'Iles, dont les unes se rendent communicables par des bâteaux, & les autres par des ponts, qui sont au nombre d'environ 145. dont il y en a cent de pierre de taille : on y estime beaucoup l'Université & l'Imprimerie. Jean de Leyden tailleur d'habits soutenu de quelques Fanatiques, prit la qualité de Roy, & s'efforça de faire *Leyden.*

revolter tout le Païs de Munſter ; il fut pourtant bien-tôt puni de ſa temerité & de ſa rebellion.

La Haye. La HAYE, *Haga-Comitum*, eſt entre Leyden & Delft, à une lieuë de la Mer ; c'eſt le ſejour du Gouverneur du Païs, & l'on y tient l'Aſſemblée des Etats Generaux; l'Art & la Nature ont concouru enſemble pour en faire un des plus agreables lieux du monde.

Delft. DELFT, *Delphium*, eſt dans une Plaine, à quatre lieuës de Leyden, & à une de la Haïe ; elle tire ſon nom du Canal qui la traverſe & qui va juſqu'à la Meuſe ; ſa Biére & ſes Draps la rendent conſiderable.

Goude. GOUDE, en latin *Gauda*, ſe trouve ſur l'Iſſel, qui y reçoit deux autres rivieres, dont l'une apellée Gou, donne ſon nom à cette ville: on tient qu'elle fut bâtie en 1272. ſous Florent V. Comte de Holande, & qu'elle a eu des Seigneurs particuliers de la Maiſon de Blois, dont le dernier la remit en 1398. aux Comtes de Holande. Elle fut brulée en 1420. il y a une belle Egliſe & un Hôtel de Ville tres-magnifique ; ſa ſituation eſt fort avantageuſe à cauſe des

écluſes ; elle eſt à 4. lieuës de Leyden & à 6. d'Amſterdam, &c.

NARDEN ou NAERDEN, en latin *Nardenum*, eſt Capitale du Goitlandt à 3. lieuës d'Amſterdam, & preſqu'autant d'Utrech ; elle fut preſque ruinée dans le XIV. ſiecle, & la Mer ſubmergea ce qui reſtoit de cette ville : En 1355. Guillaume de Baviere III. Comte du Hainaut & de Holande, ſurnommé *l'Inſenſé* la fit rebatir. Les Habitans d'Utrech la prirent en 1481. ayant pour cela fait deguiſer les hommes en femmes, qui y entrerent ainſi un jour de marché ; mais peu de tems aprés ceux de Narden trouverent le moien de ſe vanger de cette ſurpriſe. En 1486. elle fut preſque toute brulée ; environ cent ans aprés elle ſouffrit beaucoup de la cruauté des Eſpagnols, commandez par Frideric de Tolede, fils du Duc d'Albe ; les Habitans ouvrirent les portes de leur ville, ce qui n'empêcha point qu'il ne les fit égorger d'une maniere tout à fait barbare. En 1672. elle fut priſe par les François, qui la rendirent en 1674. aprés un ſiege de quelques ſemaines. *Nar-den.*

Gorcum. GORCUM en latin *Gorcomium* ou *Gorichemium* eſt ſur la Meuſe, à cinq lieuës au deſſus de *Dort* ; elle eſt fortifiée à la moderne & une des meilleures places des Païs-Bas ; la riviere de Linghe traverſe cette ville & ſe jette enſuite dans la Meuſe. En 1230. Jean Seigneur d'Arkel la fit batir, aprés y avoir élevé un bon Château qu'on y voit encore ; elle eſt bien peuplée, & fameuſe par le ſiege que les Holandois y formerent, pour s'en rendre maîtres ; elle paſſe pour la Capitale du Païs d'Arkel ; on dit que du haut du clocher de Gorcum on découvre 22. villes murées, & quantité de bourgs & de villages, &c.

La Brille. LA BRILLE ou BRIEL eſt à l'embouchure de la Meuſe, dans une terre fertile en froment avec un aſſez bon port, quoique l'air y ſoit groſſier. En 1372. la Comteſſe Mathilde y fonda une Egliſe Collegiale : cette ville s'eſt renduë celebre dans le XVI. ſiecle : les Confederez du Païs y jeterent les premiers fondemens de leur Republique ; le Duc d'Albe les ayant chaſſez des Païs-Bas ils ſe retirerent en Angleterre ; où

ils équiperent à la hate une flote d'environ 40. voiles, ſous la conduite du Comte de Lumei, ils faiſoient des courſes continuelles ſur les côtes, ce qui leur atira le nom de *gueux de Mer*, ou d'*oies de Mer*, & obligea en même tems le Duc d'Albe de s'en plaindre à Elizabeth Reine d'Angleterre, de ce que ces Pirates avoient leur retraite dans ſes Ports; cette Princeſſe les ayant fait ſortir de ſes Etats ils ſe retirerent à *Enkhuiſe*, ils prirent trois vaiſſeaux Eſpagnols à Anvers richement chargez, avec un autre de Biſcaïe. De la ils aborderent à l'Ile de la Briele, où le Rhin & la Meuſe ſe joignent enſemble & ſe déchargent dans la Mer; ils y attaquerent la ville de même nom & s'en rendirent Maîtres, le jour de Pâques Fleuries le premier d'Avril; enſuite ayant pillé toutes les Egliſes & les Convens, & rompu les images qui s'y rencontrerent, auſſi bien que des environs, ils la firent fortifier, & commencerent de fonder la Republique de Holande.

SECTION III.

Le Comté de ZELANDE, *Zelandia.*

Le comté de Zelande.

LA ZELANDE, en Flaman *Zeelandt*, c'eſt-à-dire terre de Mer, eſt entre la Holande propre au Nord ; la Mer Germanique au Couchant ; la Flandre au Midi ; & le Brabant à l'Orient. Elle conſiſte en quinze ou ſeize petites Iles ; les Habitans s'adonnent beaucoup à la pêche & au commerce de Mer. Elle a eu huit Villes murées & 102. Villages, qui ont été diminuez par diverſes inondations, ſur tout par celles de 1304. & de 1509.

On y remarque principalement les Iles ſuivantes.

- Valcheren où ſont
  - *Midelbourg*, Ev. Cap.
  - *Fleſſingue*, *Armuiden*.
  - *Campfer*, *Veere*.
  - *VVerendik*, *Ramekens*.
- Schovven.
  - *Ziericzée*, Cap.
  - *Bommene*, *Dureland*.
  - *Brouvershaven*.
- Zuid-beveland.
  - *Goes*, Cap.
  - *Romersvvael*.
- Tolen où ſont
  - *Tolen*, Cap.
  - *Mantendik*.
  - *Somerdik*, Cap.
- Over, flakée.
  - *Neuvvtonge*.
  - *Stad*.
- Nort-beveland.
  - *Nord-beveland*, Cap.
  - *S. Martin*.

La Ville de MIDELBOURG, *Metelbobur gus* aut *Metelli Caſtrum*, eſt dans l'Ile de Valacrie ou Valcheren, à demi-lieuë du Port de Ramuë, où l'on va par deux Canaux ; ce n'étoit au commencement qu'un petit Village que Meſſieurs de Borſelle augmenterent en 1132. & depuis ce tems-là ce lieu s'eſt rendu conſiderable; Paul IV. y établit un Siege Epiſcopal, & l'Egliſe Collegiale de S. Pierre fut changée en Cathedrale en 1561.

Midelbourg au 51. D. 30. *min. de lat. & au* 24. D. 51. *min. de long.*

C'eſt l'Etape des vins, qu'on porte par Mer à une lieuë de Veere & de Fleſſingue.

FLESSINGUE, *Fleſſinga*, ou ſuivant le langage du Païs *Vliſſinghen*, eſt un bon Port de Mer, à une lieuë de Midelbourg; Adolphe de Bourgogne, qui en étoit Seigneur la fit entourer de murailles dans le XV. Siecle; le Prince d'Orange s'en étoit atribué la Seigneurie.

SECTION IV.

La Seigneurie d'UTRECH, *Ultrajectina ditio.*

La Seigneurie d'Vtrec.

CEtte Province eſt entre la Hollande au Nord, au Couchant & partie au Midi; & le Duché de Gueldre au Midi, & à l'Orient. Son

Ses bornes.

étenduë du Sud au Nord eſt de 6. ou 7. lieuës, & du Couchant à l'Orient de 10 ou 11. Elle étoit autrefois du Cercle de Veſtphalie; maintenant elle apartient aux Etats Generaux.

On y remarque { *Utrech.* Arch. Cap. / *Monfort*, *Rhenen*. / *VVich-te-duerſtede*. / *Amersfort*.

La Ville d'UTRECH, *Ultrajectum aut Trajectum inferius, & Antonina Civitas*, eſt ſur l'ancien Canal du Rhin dans un lieu extrêmement commode & fertile, avec Archevêché, depuis l'an 1557. qui avoit pour Sufragant *Harlem*, *Midelbourg*, *Deventer*, *Leuverden & Groningue*; les Prelats en étoient Seigneurs. Un d'entre eux appellé Henri de Baviere ayant été chaſſé par les Habitans, tranſporta ſes droits à l'Empereur Charles V. C'étoit le lieu où s'aſſembloient les Deputez des Provinces-Unies, lors qu'ils voulurent ſecoüer le joug de la domination Eſpagnole; il y a beaucoup de Nobleſſe. Elle étoit du Cercle de Veſtphalie; il y a un Château bâti par l'Empereur Charles-Quint, qui y celebra en 1546. le Chapitre de l'Ordre de la Toiſon d'or dans la Metropole de ſaint Martin, il y avoit encore 4. Egliſes Collegiales, 2. Com-

Vtrech au 52. D. 5 *min. de lat. & au* 16. D 15. *min. de long.*

manderies & diverſes Abaïes, mais les Calviniſtes en ſont maintenant les Uſurpateurs depuis qu'ils en ont chaſſé les Prelats ; le premier fut ſaint VVillebrod ſur la fin du VII. Siecle : c'étoit alors un Evêché ſufragant de Cologne. Frederic Schenck fut le premier Archevêque environ l'an 1557. depuis ce tems-là cette ville a été à la diſpoſition des heretiques qui n'y ont point permis la liberté de la Religion Catholique en public. Elle fut priſe par les François en 1672. & abandonnée en 1674. il y a un Conſeil, où l'on raporte les affaires de la Province. Ç'a été le lieu de la naiſſance du Pape Adrien VI. d'Anne Marie de Schurman & de plus de cinquante divers Auteurs comme l'on remarque dans *Valere André* : on y tint un Concile en 697. &c.

SECTION V.

Le Duché de GUELDRES, *Ducatus Gueldriæ.*

Le Duché de Gueldres.

CEtte Province a la Friſe Occidentale au Septentrion avec le Golphe de Zuiderzée; à l'Orient une partie du Rhin & du Duché de Cleves ; au Midi la Meuſe & la Province de Juliers, & à l'Occident la Holande & le Païs d'Utrech. Outre le Comté de Zutphen, dont on parlera en particulier & ſeparément, elle renferme 22. Villes, dont les principales ſont *Nimegue*, *Ruremonde*, *Arnhen*, *Gueldres*. Elle apartient en partie aux Etats Generaux & en partie à l'Eſpagne. Il y a quantité de bois & de paturages, elle a eu autrefois ſes Seigneurs particuliers ; c'étoient des Gouverneurs, qui s'en étoient rendus les Maîtres ſous nos Rois de la ſeconde Race. On y remarque trois quartiers ſans y comprendre le Comté de Zutphen qu'on fait paſſer pour le quatriéme quartier.

- Le quartier de Betuve où ſont : *Nimegue*, Cap. ; *Bommel*, *Batembourg*. ; *Tiel*, *Mooch*.
- Le quartier de Veluve. : *Arnhen*, Cap. ; *Harem*, *Elbourg*. ; *Hardervik*.
- Le haut quartier aux Eſpagnols. : *Gueldres*, Cap. ; *Venlo*. ; *Ruremonde*, Ev. ; *Vaktendonk*.

Nimegue au 51. D. 51. min. de lat. & au 27. D. de long.

La Ville de NIMEGUE, *Noviomagus* aut *Noviomagum*, eſt ſur le Vahal entre *Raveſtin*, *Ruremonde & Utrech*: C'eſt un place forte, elle a été ſouvent priſe & repriſe dans le XVI. ſiecle par les Holandois & les Eſpagnols ; les premiers en furent les Maîtres en 1591. & c'eſt ſur eux que Loüis le Grand la prit pendant la Campagne de 1672. avec un grand nombre d'autres.

Arnhen.

ARNHEN, *Arenacum* aut *Arnhemium*, eſt ſur le Rhin ; elle eſt grande & bien peuplée ; l'Empereur Charles V. y établit en 1543. le Conſeil de Gueldres & de Zutphen ; les Holandois en ruinerent toutes les

Egliſes, ſuivant leur coûtume, lors qu'ils la prirent en 1585. elle eſt à 3. lieuës de Nimegue vers le Nord.

GUELDRES, *Gueldria*, eſt ſur la petite riviere de Niers qui lui ſert de Foſſé dans un endroit marécageux; ſon Château eſt eſtimé imprenable, à cauſe de ſon aſſiéte. Ce fut en vain que les Eſpagnols travaillerent en 1627. pour faire venir le Rhin dans cette Ville & dans la Meuſe, afin d'ôter le Commerce d'Alemagne aux Holandois. *Guel-dres.*

RUREMONDE, *Ruremonda*, eſt ſur la Meuſe à l'embouchure de la Rure, d'où elle tire ſon nom, avec Evêché Sufragant de Malines: Cette ville eſt belle, grande & riche, avec pluſieurs magnifiques Monaſteres, dont celuy des Chartreux eſt le plus conſidérable. *Rure-monde.*

SECTION VI.

Le Comté de ZUTPHEN, *Comitatus Zutphaniæ.*

Zutphen. ZUTPHEN eſt entre la Seigneurie d'Overiſſel au Nord ; la Veſtphalie à l'Orient, le Duché de Cleves au Midi,& celui de Gueldres au Couchant:ſon étenduë du Sud au Nord eſt d'environ 10.lieuës, & de 8. & demi du Couchant à l'Orient.

Ses bornes.

Son étenduë.

Cette Province paſſe pour un des quatre quartiers du Duché de Gueldres. On y remarque les Villes ſuivantes.

Zutphen, Cap. Anſ. *
Doesbourg. Lochem.
Groll. Brevoort.
Dotekum. Kapel.

Zutphen au 52. D. 12. m. de lat. La Ville de ZUTPHEN, *Zutphania*, eſt ſur la riviere de Borkel & de l'Iſſel à leur jonction, ce qui la rend forte, le Borkel paſſe par le milieu de la Ville. Les François la prirent

en 1672. ſous le commandement de Monſieur, & deux ans aprés on en démolit les fortifications, & on l'abandonna. *& an 27. D. 34. m. de long.*

DOESBOURG, ou *Doesburgus*, ou *Druſiburgus* ou *Arx Druſina* eſt ſur l'Iſſel, à l'embouchure de l'ancien canal de Druſus entre Zutphen & le fort SCHINCK : c'eſt une ville forte, riche & bien peuplée, quoi qu'elle ne ſoit point d'une grande étenduë : elle fut priſe par les François en 1672. & maintenant elle apartient à l'Electeur de Brandebourg, qui y a établi une Academie. *Doesbourg.*

GROLL ou GROLLE eſt vers les frontieres de Veſtphalie ; c'eſt une place forte, qui a de bonnes murailles, avec cinq gros baſtions à corne, environnez de foſſez remplis d'eau par le moyen de la petite riviere de SKING : cette ville eſt à 4. lieuës de Zutphen & à 2. de Bredervoerde. Le Marquis de Spinola la prit aux Holandois vers l'an 1605. & elle fut repriſe en 1617. L'Evêque de Munſter alié avec la France la prit en 1672. &c. *Groll.*

SECTION VII.

La Seigneurie d'OVERISSEL, *Transisſalania.*

La Seigneurie d'Overiſſel.

CEtte Province eſt ainſi apellée, à cauſe qu'elle eſt au delà de l'Iſſel, auquel le Rhin communique une partie de ſes caux par le moyen du Canal de Druſus : elle a la Seigneurie de Groningue & une partie de la Friſe Occidentale au Septentrion ; la Veſtphalie, à l'Orient ; le Comté de Zutphen au midi ; & une partie de la Friſe, la Mer de Zuiderzée & une partie du Duché de Gueldres au Couchant. Son étenduë du Sud au Nord eſt d'environ 19. lieuës, & du Couchant au Levant de 14. Ce Païs apartenoit autrefois depuis l'an 1046. aux Prelats d'Utrech, mais Henri de Baviere en ceda le droit, comme l'on a déja dit, à l'Empereur Charles V. en 1527. on diviſe cette Province en trois Juriſdictions ou Contrées ; comme l'on voit dans

Ses bornes.

Son étenduë.

la Table ſuivante, où l'on remarque ces Villes.

1. Drente où ſont	*Coevorden.* C.	
	Veſterberg.	
	Steenvik.	
	Bloczil, le Fort de Valter.	
2. Saaland.	*Deventer*, Ev. C.	
	Campen. Zvvol.	
	Haſſelt.	
	Ommem.	
3. Tuvenet.	*Oldenzel.* C.	
	Oetmarſen.	
	Enſchede.	

La Ville de DEVENTER, *Deventria*, Capitale de la Province, eſt ſur la droite de l'Iſſel, à quatre ou cinq lieuës de Zvvol, avec Evêché Sufragant d'Utrech. Elle eſt forte, grande & bien peuplée, ceinte de tres-bonnes murailles, flanquées de diverſes Tours, avec des foſſez profonds & remplis d'eau: on dit qu'elle tire ſon nom d'un certain Habitant fort riche apellé Devon, il étoit ami particulier de S. Lebain, qui

Deventer au 51. D. 24 min. de lat. & au 27. D. 20. m. de long.

convertit les peuples de ce Païs; les Proteſtans y ont changé toutes choſes & ruiné les Egliſes.

Coevorden au 52. D. 52. min. de lat. & au 28. D. 6. min. de long.

COEVORDEN, *Covordia*, eſt ſituée prés des marais vers la Veſtphalie, Capitale de la Juriſdiction de Drente: elle eſt tres-bien fortifiée, en forme d'un Pentagone Regulier: les Guerres Civiles des Païs-Bas lui firent beaucoup de mal; les Holandois la prirent en 1579. les Eſpagnols la leur enleverent bien-tôt aprés, & Maurice de Naſſeau la reprit en 1592. & l'Evêque de Munſter la prit en 1672.

Oldenſel.

OLDENSEL, *Oldeſalia* aut *Veteres Salii*, eſt Capitale de la Juriſdiction ou Contrée de Tuvente, à huit lieuës de Deventer vers l'Orient; c'eſt une aſſez jolie Ville; les Holandois la prirent en 1626. & en démolirent les fortifications.

SECTION

SECTION VIII.

La Seigneurie de GRONINGUE, *Ditio Groningæ* aut *Groningenſe Dominium.*

La Seigneurie de Groningue.

CEtte Province eſt un Etat particulier & ſeparé, qui a ſa Juriſdiction & ſes Loix, bien que ce ſoit une partie de la Friſe; elle a la derniere voix dans l'Aſſemblée des Etats. Elle eſt bornée au Nord par l'Ocean; au Couchant par la Friſe occidentale, au Midi par la Seigneurie d'Overiſſel, & à l'Orient par la Veſtphalie. Son étenduë du Sud-eſt au Nord-Oüeſt eſt de 6. ou 7. lieuës, & du Couchant au Levant de 8. Elle a été aux Evêques d'Utrech, du depuis aux Ducs de Gueldres, enſuite à l'Empereur Charles V. juſqu'à ce qu'elle s'eſt unie aux autres Provinces des Etats Generaux : on y comprend la Contrée des *Omelandes*. C'eſt un Païs de paturages & de quantité de Canaux, dont la Clef paroit être à Delfzil à l'embouchure

de l'Ems ou Dam. On y remarque particulierement ces Villes.

Groningue, Ev. Cap. Anſ.
Dam.
Vinſchoten.
Delfzil.
Le fort de Vede.

Groningue au 54. D. 23. min. de lat. & au 27. D. 47. m. de long.

La Ville de GRONINGUE, *Groninga*, eſt ſituée prés des rivieres d'Aha & de Himeſo, qui coulent autour de la Ville, & s'aſſemblent dans un de ſes Fauxbourgs; ſes foſſez, ſes Ramparts & ſes Baſtions la rendent imprenable. On y bat monnoye; il y a Univerſité & Evêché Sufragant d'Utrech, fondé en 1559. par le Pape Paul IV. ſa grande Place eſt tres-belle & environnée de ſuperbes bâtimens: la Maiſon de Ville eſt au milieu, jointe à la Bourſe & au poids de la Ville; la haute Tour de la Cathedrale eſt admirable. On y voit une eſpece de Havre à cinq lieuës de la Mer, d'où les Barques & autres ſemblables bâtimens remontent par un grand Canal bordé de groſſes Pierres.

SECTION IX.

La FRISE Occidentale, *Friſia.*

CEtte Province eſt bornée au Septentrion par l'Ocean ou la Mer d'Alemagne ; au Couchant par la Mer de Zuiderzée ; au Midi par une partie de Zuiderzée & de l'Overiſel, & à l'Orient par le Païs de Dente & de Groningue qui la ſe pare de la Friſe Orientale ou de l'Ooſt-Friſe. Son étenduë du Sud au Nord eſt d'environ 12. lieuës, & du Couchant au Levant de 11. Ce Païs eſt marécageux & ſans arbres ; on n'y peut recueillir des grains qu'en certains endroits vers le Septentrion ; elle a d'excellens pâturages où on nourrit des chevaux & des bœufs d'une groſſeur extraordinaire. On compte en toute la Friſe Occidentale 13. Villes & 490. Villages. On diviſe ce Païs ordinairement en trois Parties, qui ſont les Comtez *d'Oſtergée*, *de Veſtergée*, *de ſept Forêts*, & la Seigneurie de *La Friſe Occidentale.*

Groningue, dont on fait maintenant une Province ſeparée, comme on a déja fait voir; On n'y remarque donc que les trois Comtez ſuivans.

Oſtergée où l'on met, { *Leuvarden*, Ev. Cap. *Dokum. ou Dorkum.* *Hardink Franeiker.*

Veſtergée, { *Sloten. Yeſt. Staveren.* *VVorkum. Smech.*

Les ſept Forêts ou Sevenvold { *Slichembourg.* *Les Forts de Breberg,* *& de Vrieſchepaelem.*

Leuvarden au 53. D. 22. min. de lat. & au 27. D. de long.

La Ville de LEUVARDEN, *Leovardia*, eſt ſituée ſur la jonction de 2. ou 3. Rivieres, avec titre d'Evêché Sufragant d'Utrech, & de Cour ſouveraine de Friſe, à 2. lieuës de Dokum; on y tient les Etats du Païs; elle a pluſieurs bâtimens magnifiques; on dit qu'elle fut bâtie en 1190. & qu'elle ſe rendit libre en 1566.

Dokum.

DOKUM, eſt une Ville fort jolie, bien qu'elle ſoit petite; elle avoit autrefois le droit de faire

BIBLIOTECA NAZIONALE VITTORIO EMANUELE
NAPOLI

Holande.

Zelande.



Vtrech.

Gueldres.

Zutphen.

Overissel.

Groningue

Frise. Occidentale

Flandre

M. Ogier fecit

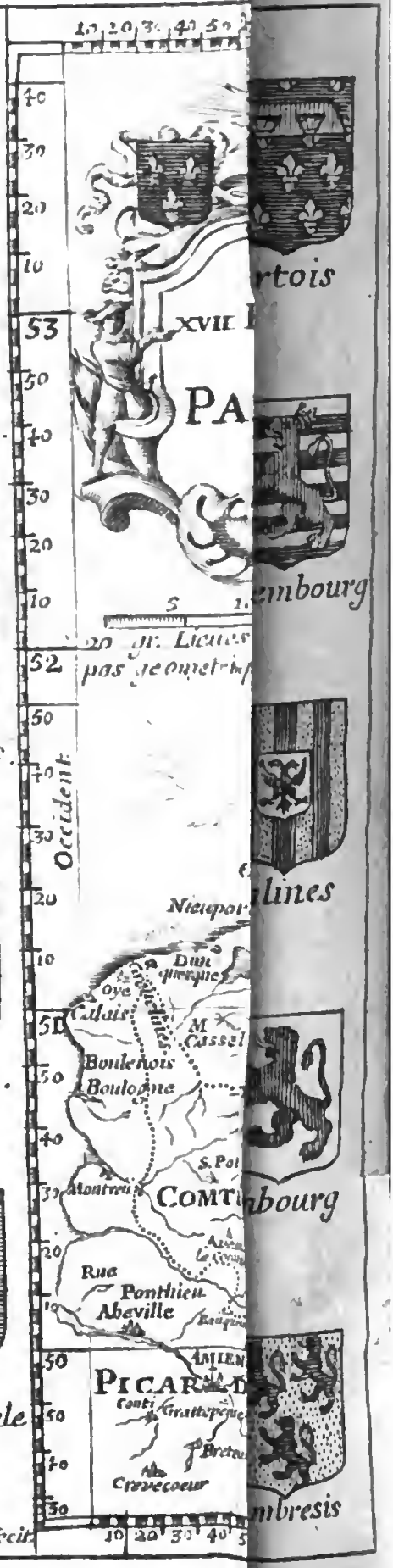

batre monnoye : c'eſt l'Amirauté du Païs.

Franiker ou *Franeiker Franekera*, eſt une petite Ville fameuſe par ſon Univerſité. *Franiker.*

Harling ou Harlingue, *Harlinga*, eſt une Ville conſiderable par ſon Port, ſa grandeur & ſes richeſſes. *Harling.*

STAVEREN a été beaucoup plus conſiderable qu'elle n'eſt maintenant ; elle a un Port ſur la Côte occidentale dans la Veſtergée ou Veſtergoe à 6. ou 7. lieuës de Leuvarden vers le Midi. *Staveren.*

SECTION X.

La FLANDRE en general *Flandria*, en Flaman, *Vlaenderen*, ou *les 9. Provinces Catholiques.*

LA FLANDRE en genetal, ou les neuf Provinces Catholiques, avec deux Fiefs de l'Empire, qui ſont l'Archevêché de Cambrai &

l'Evêché de Liege, eſt bornée au Septentrion par l'Ocean, & les Provinces-Uunies; au Couchant par le Boulonnois & la Picardie, au Midi par une partie de la Picardie, la Champagne & la Lorraine; à l'Orient par l'Archevêché de Treves & les Duchez de Juliers & de Cleves. Son étenduë du Sud au Nord eſt d'environ 40. lieuës, depuis Thionvile juſqu'à Boſleduc dans le Brabant Holandois, & de l'Oüeſt à l'Eſt de 47. depuis Gravelines juſqu'à Aix la Chapelle. On doit ſe ſouvenir qu'il faut entendre de grandes lieuës de France, qui ſont de 3000. pas Geometriques chacune.

Ses bornes.

Son étenduë.

Ces Provinces furent autrefois des dépendances de la Couronne de France; pluſieurs Souverains qui les ont poſſedées du depuis en ont fait hommage à nos Rois; enſuite les Ducs de Bourgogne & aprés eux les Rois d'Eſpagne en ont été les Poſſeſſeurs: Charles V. voyant que nos Rois avoient toûjours une legitime pretention ſur les Païs-Bas, obligea François premier priſonnier dans le Château de Madrid, de renoncer à ce

droit, ſans conſiderer qu'un Roy de France ne peut pas ſuivant les Loix fondamentales de l'Etat, en aliener les terres ; c'eſt ainſi que nôtre Monarque pretend recouvrer par le droit & par la force des armes ce qu'on a ravi à ſes Predeceſſeurs.

C'eſt une des meilleures Regions du monde ; l'air y eſt aſſez bon, le terroir tres-fertile, le peuple bon, & laborieux : la plûpart du Païs eſt ſous la domination ou protection de France ou d'Eſpagne ; l'Artois, la moitié de la Flandre & du Hainaut ; tout le Cambreſis & le Duché de Luxembourg apartiennent au Roi, auſſi bien que quelques Places dans le Comté de Namur & dans le Païs de Liege. Les Holandois y ont une partie du Brabant, qu'on apelle *Brabant Holandois*, & une partie de la Flandre qu'on nomme auſſi *Flandre Holandoiſe*. La Religion Catholique y eſt par tout dans ſa pureté, à la reſerve des terres dépendantes des Holandois, où la ſecte de Calvin eſt ſuivie. On ne ſauroit ſoutenir ſolidement que toutes ces Provinces ne ſoient des dépendances de la Couronne de France ; ayant été *L'air & le Terroir.*

erigées par nos Rois en Comtez, Duchez, ou en autres Fiefs, ce qui ſe trouve confirmé par les divers homages qu'en ont rendu aux Rois Tres-Chrétiens pluſieurs Souverains qui les ont poſſedées : enſuite les Ducs de Bourgogne, & aprés eux les Rois d'Eſpagne en ont été les Poſſeſſeurs. Ce fut auſſi ce qui obligea Charles-Quint, croiant d'éteindre les legitimes pretentions qu'avoient nos Rois ſur les Païs-Bas, de faire renoncer le Roi François I. à ce droit au tems de ſa priſon, ſans conſiderer qu'un Roi de France ne peut pas en aliener le Domaine & les Droits, ſuivant les loix fondamentales de l'Etat, dont aucun Monarque ne ſauroit ſe diſpenſer, particulierement lorſqu'il eſt priſonnier de guerre ; c'eſt ainſi que les Rois Tres-Chrétiens ont toûjours droit de recouvrer ce qu'on a ravi à leurs predeceſſeurs avec tant d'injuſtice.

Diviſion. On diviſera ce Païs en 12. parties, en y joignant le Cambreſis, le Païs de Liege, & une partie du Duché de Gueldres, aprés avoir donné la ſucceſſion chronologique des Comtes de Flandre, depuis Bau-

doüin I. ſurnommé bras de fer en 860. juſqu'à Charles II. Roi d'Eſpagne en 1699. & dans l'eſpace de 839. ans.

Succeſſion Chronologique des 34. Comtes de Flandre.

	ans de ſal.	gouv.
1. Baudoüin I. *Bras de fer.*	860.	17. ans.
2. Baudoüin II. *le Chauve.*	878.	40. ans.
3. Arnoul I. *Le Grand.*	918.	45. ans.
Baudoüin III. le Jeune.		
4. Arnoul II. *le Jeune.*	963.	26. ans.
5. Baudoüin IV.	989.	45. ans.
6. Baudoüin V. *de l'Ile.*	1034.	33. ans.
7. Baudoin VI. *de Mons.*	1067.	3. ans.
8. Arnoul III. *le Malheureux.*	1070.	1. an.
9. Robert I. *le Friſon.*	1071.	22. ans.
10. Robert II. *le Jeroſolimitain.*	1093.	18. ans.

	ans de sal.	gouv.
11. Baudoüin VII. *Hapeule.*	1111.	7.ans.
12. Charles *le Bon* de *Danemark.*	1118.	9.ans.
13. Guillaume *le Normand* ou *le Clitон.*	1127.	16.mois.
14. Thierri d' *Alsace.*	1128.	40.ans.
15. Philippe d' *Alsace.*	1168.	23.ans.
16. Baudoüin VIII. *le Courageux.*	1191.	4.ans.
17. Baudoüin IX. *Empereur de Constantinople.*	1195.	11.ans.
18. Jeanne.	1206.	38.ans.
19. Marguerite I.	1244.	31.ans.
Guillaume de Bourbon Dampierre.		
20. Gui Dampierre.	1275.	30.ans.
21. Robert III. *de Bethune.*	1305.	17.ans.
Loüis.		
22. Loüis II. *de Creci.*	1322.	24.ans.
23. Loüis III. *de Male.*	1346.	38.ans.
24. Marguerite II.	1384.	20.ans.
Philippe de France.		
25. Jean *sans peur.*	1404.	15.ans.
26. Philippe *le Bon.*	1419.	48.ans.

	ans de sal.	gouv.
27. Charles *le Hardi.*	1467.	10.ans.
28. Marie de Bourgogne.	1477.	5.ans.
Maximilien Empereur.		
29. Philippe *d'Autriche.*	1482.	24.ans.
30. Charles V. *Empereur.*	1505.	49.ans.
31. Philippe II. *Roi d'Espagne.*	1555.	43.ans.
32. Elizabeth-Claire-Eugenie.	1598.	38.ans.
33. Philippe IV. *Roi d'Espagne.*	1636.	29.ans.
34. Charles II. *Roi d'Espagne.*	1665.	45.ans.
35. Philippe V. de France Roi d'Espagne,	1701.	regnant.

6. *Aux frontieres de France.*

Le Brabant Eſpagnol.	*Bruxelles*, Cap.
Le Duché de Luxembourg.	*Luxembourg.*
Le Comté d'Artois,	*Arras*, Ev.
Le Comté de Flandre propre,	*Gand*, Ev.
Le Comté de Hainaut,	*Mons.*
Le Cambreſis.	*Cambrai*, Arc.

Les Païs-Bas en 22.

6. *Au dedans du Païs.*

Le Brabant Holandois,	*Boſleduc*, Ev.
Le Marquiſat du S. Empire,	*Anvers*, Ev.
La Seigneurie de Malines.	*Malines*, Ar.
Le Comté de Namur,	*Namur*, Ev.
Le Païs de Liege,	*Liege*, Ev.
Le Duché de Limbourg.	*Limbourg.*

SECTION XI.

Le Comté d'ARTOIS, *Arteſia* aut *Adarteſia.*

CEtte Province eſt entre la Picardie au Midi ; le Boulonnois au Couchant ; la Flandre propre au Septentrion, & le Cambreſis à l'Orient : ſon étenduë du Sud-eſt au Nord-Oüeſt eſt d'environ 19. lieuës, & du Couchant au Levant de 13. cette Province eſt toute à la France ; on y compte 850. Villages, 9. Chatelenies, & quantité de riches Abaïes & Monaſteres ; c'eſt le Païs des anciens peuples, que Ceſar apelle *Atrebates :* il eſt fertile en froment & en pâturages. Ses principales Rivieres ſont le *Lis*, la *Scarpe & l'Aa* ; il fut ſoûmis par les Romains, enſuite par les François : ſous la ſeconde Race de nos Rois il eut des Gouverneurs ou Comtes particuliers, qui s'en rendirent Seigneurs proprietaires. Aprés diverſes revolutions les François reconquirent l'Artois ; il

Le Comté d'Artois.

Ses bornes.

Son étenduë.

Rivieres.

Gouvernement.

leur fut cedé par l'article 35. de la paix des Pirenées en 1659.

On y remarque ces Villes.

Arras Ev.	*Aire*, Pr.
S. Omer, Ev.	*Therouane ruinée.*
Bapaume.	*Lens.*
Hesdin.	*Avesnes le Comte.*
Bethune.	*S. Pol.*
S. Venant.	*Mont S. Eloi*, Ab.

Arras au 50 D. 16 min. de lat. & au 24. D. 12. m de long.

La Ville d'ARRAS, *Rigiacum* aut *Origiacum*. est sur la Scarpe avec Evêché Sufragant de Cambrai; elle est fort ancienne & tres-bien fortifiée. S. Vast a été son premier Evêque dans le VI. Siecle; il mourut en 540. Aprés plusieurs revolutions elle fut soumise à la France en 1640. le 10. d'Août par les Maréchaux de Chaune, de Chatillon & de la Meilleraïe; les Espagnols l'assiegerent en 1654. Ils furent forcez dans les lignes par les François, & furent contrains de lever le Siege avec grande perte. Ce fut autrefois la premiere ville du Comté de Flandre, lorsque Charles *le Chauve* la donna en dot à sa fille Judith, qu'il maria à Bau-

doin le *Bras de fer* en 863. & elle fut réunie à la Couronne en 1180. par le mariage de Philippe Auguſte avec Iſabelle de Hainaut, fille de Baudoin V. *le Courageux*. Aprés la mort de S. Vaſt, Arras & Cambrai n'eurent qu'un même Prelat ſous la Metropole de Reims. Et ce ne fut qu'en 1093. que le Pape Urbain II. ſepara ces deux Dioceſes, & donna un Evêque particulier à Arras, qui fut Lambert Chanoine de l'Ile, que ce ſouverain Pontife ſacra lui-même à Rome en la même année. Dans le XVI. ſiecle Cambrai fut erigé en Archevêché, & l'on fit Arras en même tems ſufragant de Cambrai. L'Egliſe de Nôtre Dame la Cathedrale a un Chapitre compoſé de 40. Chanoines & de 52. Chapelains; parmi pluſieurs autres Egliſes on diſtingue l'Abaïe de S. Vaſt &c. On diviſe cette ville en cité & en ville; aprés pluſieurs revolutions Loüis XIII. la prit en 1640. le 10. d'Août, aprés deux mois de ſiege par les Maréchaux de Chaune, de Chatillon & de la Meilleraïe; le Cardinal Infant, qui vouloit faire lever le ſiege, y fut vigoureuſement repouſſé, &

l'on rendit faux ce Proverbe Eſpagnol, *quand les François prendront Arras, les ſouris prendront les chats.* En vain les Eſpagnols l'aſſiegerent en 1654. ils furent forcez dans leurs lignes par les François, & ils ſe virent contraints de lever le ſiege honteuſement & avec une perte conſiderable.

S. Omer. S. OMER, *Fanum ſancti Audomari* aut *Audomaropolis*, eſt ſur la Riviere d'Aa, dans le Païs des anciens Morins, avec Evêché Sufragant de Cambrai. S. Omer Evêque de Theroüane la fit bâtir en 660. & S. Bertin la fit entourer de murailles en 880. on voit auprés de cette Ville un grand Lac, où il y a des Iles flotantes habitées par certaines familles qui ne veulent s'alier qu'entre-elles ſans ſortir de ces Iles, on les arrête & on les pouſſe comme l'on veut avec des perches ou des cordes. On remarque que les femmes n'entrent jamais pendant leur vie dans l'Egliſe de l'Abaïe de S. Bertin, & qu'elles n'y peuvent être inhumées aprés leur mort. Cette Ville eſt grande & tres-bien fortifiée, ayant d'un côté des marais, & de l'autre un Côteau de-

fendu par un bon Château, par des Baſtions & des foſſez larges & profonds ; Monſieur la prit en 1677. aprés avoir gagné la bataille de Caſſel contre le Prince d'Orange & l'armée d'Eſpagne ; elle fut cedée à la France par l'onziéme Article de la Paix de 1678. elle eſt ſituée au 51. Degré de látitude & au 23. Degré 27. minutes de long. &c.

Aire, en latin *Æria* ou *Heria* eſt ſur les frontieres de Flandre ; elle eſt extrememement forte avec un bon Château, étant ſituée au 50. Deg. 45. min. de lat. & au 23. Deg. 40. min. de longitude ; à trois lieuës de S. Omer avec laquelle elle a grand commerce par le moyen d'un beau canal : la Lis la ſepare en deux. Les François la prirent en 1641. après un fameux ſiege, mais les Eſpagnols la reprirent bien-tôt. En 1676. le 31. de Juillet le Roi la prit au bout de cinq jours de tranchée ouverte. S. Pierre eſt la principale Egliſe. En 1094. Baudoin de l'Ile, Comte de Flandre y fonda 14. Prebendes pour des Chanoines, & Philippe d'Alſace en augmenta le nombre en 1186. &c. *Aire.*

Lens. LENS en latin *Lendum*, *Lentium*, ou *Nomeracum* eſt une petite ville à 5. lieuës d'Arras, ſituée ſur la petite riviere de Souchets, avec une Collegiale fondée par Euſtache Comte de Boulogne en 1070. Les François la prirent en 1557. Les habitans de Cambrai la pillerent en 1582. & huit jours aprés le Marquis de Roubais General Eſpagnol la reprit; le Prince de Condé y défit les Eſpagnols en 1648. & la prit aprés cette défaite, on l'a depuis ruinée.

Avesnes le Comte. AVESNES le *Comte* eſt vers les frontieres de Picardie; elle n'eſt pas maintenant fort conſiderable ayant été ruinée dans le XVII. ſiecle durant les guerres des Païs-Bas.

Bapaume. BAPAUME eſt à cinq lieuës d'Arras vers le Sud-eſt: elle fut priſe par les François en 1641. & leur fut cedée par l'article 35. de la paix des Pirenées en 1659. c'eſt une place tresbien fortifiée.

Bethune. BETHUNE en latin *Bethunia* eſt ſur la petite riviere de Brette à 5. lieuës d'Arras vers le Nord & à 6. de l'Ile vers le Sud-Oüeſt; il y a deux foires qui font valoir le commerce: cette ville fut priſe par les François

en 1645. & leur fut cedée, en 1659. par le 35. article de paix, elle a eu des Seigneurs particuliers ; Robert y fonda l'Egliſe Collegiale de S. Barthelemi en 999. &c.

HESDIN, en latin *Heſdina* ou *Heſdinum* eſt ſur la riviere de Cunche vers les frontieres de Picardie, à 6. ou 7. lieuës d'Abbeville vers le Nord-Eſt : cette ville fut ruinée du tems de François I. & de Charles-Quint ; Philibert-Emanuel Duc de Savoye & General de cet Empereur : la fit rebatir en 1554. en un endroit apellé *Meſnil* ; il y fit un fort & puis une ville ; les François la prirent en 1639. & aprés pluſieurs revolutions elle leur eſt demeurée par le traité des Pirenées, &c. *Heſdin.*

SECTION XII.

Le Comté de FLANDRE propre, *Comitatus Flandriæ*, ou en Flaman *Vlaenderen*.

Le Comté de Flandre.

C'Eſt le premier Comté & le plus conſiderable des Païs-Bas : il tire ſon nom de Flandrine femme de Lideric II. Prince de Buc & Grand Foreſtier de Flandre, qui la gouverna ſous les ordres de Charlemagne & de Loüis le Debonnaire ; d'autres le prennent de Flambert, neveu de Clodion Roi de France, lequel aprés avoir épouſé Bleſinde fille de Golduere Roi des Rutheniens, chaſſa les Romains de la Gaule Belgique.

Ses bornes.

Cette Province eſt bornée au Septentrion par l'Ocean Germanique & par l'embouchure de l'Eſcaut, qu'on apelle *le Hont*, qui ſepare la Flandre de la Zelande ; au Couchant par l'Ocean, & une partie de l'Artois ; au Midi par l'Artois, & le Hainaut, & à l'Orient par une partie du Hainaut & par le Brabant. Son étenduë

Son étenduë.

du Sud au Nord eſt d'environ 22. lieuës, & du Couchant au Levant d'autant, ce qu'on doit toûjours entendre dans ſa plus grande étenduë. C'eſt un Païs tres-fertile en blé, en paturages, abondant en poiſſon. On y compte 28. ou 30. Villes murées & quantité d'autres fort conſiderables, 1154. Villages, 48. Abaïes & un tres-grand nombre de Prieurez, de Coleges & de Monaſteres. Les Eſpagnols qui y ſuivirent Philippes II. diſoient que toute la Flandre n'étoient qu'une Ville. Il y a cinq Vicomtez qui ſont Gand, Ypres, Furnes, Berg S. Vinok, & Haerlbek : trois Principautez, Steenhuſe, Gaure & Eſpinoy : quatre Ports fameux; Dunkerque Nieuport, Oſtende & l'Ecluſe; 32. Chaſtellenies. On la diviſe ordinairement en trois 1. en Flandre *Flamingante*, où l'on parle la langue du Païs; elle s'étend depuis la Mer Septentrionale juſqu'à la Riviere du Lis. 2. La *Gallicane* où l'on ſe ſert le plus ſouvent de la Langue Françoiſe, elle eſt au Midi de la *Flamingante*, & au Septentrion du Cambreſis, ayant au Levant l'Eſcaut, & au Couchant le Lis. 3. La

Flandre *Imperiale* eſt entre l'Eſcaut & le Dender ; elle a le Comté d'Aloſt, & ſes 4. Offices que l'Empereur y poſſedoit autrefois. On la diviſe encore en Teutone, Valone, Imperiale & Holandoiſe, la 1. eſt entre la Mer & le Lis. La 2. entre le Lis & l'Eſcaut. La 3. entre les deux autres, & la 4. au Nord des deux premieres. On la diviſe aujourd'hui ſuivant les Souverains qui la poſſedent. Tellement qu'on la diſtinguera en 3. la Françoiſe, l'Eſpagnole & la Holandoiſe, comme l'on voit dans la Table ſuivante.

- La Flandre Françoiſe où ſont
  - *L'Iſle*, Cap.
  - *Ypres*, Ev.
  - *Tournay*, Ev.
  - *Dunkerque*, P.
  - *Gravelines.*
  - *Berg S. Vinox.*
  - *Douay.*
  - *Mont-caſſel.*
  - *Orchis.*
- La Flandre Eſpagnole où ſont
  - *Gand*, Ev. Cap.
  - *Furnes.*
  - *Courtrai.*
  - *Bruges*, Ev.
  - *Oſtende*, P.
  - *Nieuport*, P.
  - *Oudenarde.*
  - *Aloſt.*
  - *Ninove.*
- La Flandre Holandoiſe
  - *L'Ecluſe*, P.
  - *Ooſtbourg.*

L'Ile *Inſula*, s'apelle ainſi, à cauſe qu'elle étoit environnée de divers marais, qu'on a ſeché depuis par induſtrie ; elle eſt ſur la Deulle. Baudoüin IV. le Barbu la fit bâtir en 1007. & Baudoüin V. ſurnommé de

L'Ile au 50. D. 42. min. de lat. & au 14. D. 12. min. long.

l'Ile, Comte auſſi de Flandre la fit murer : elle a été ſouvent priſe & ſacagée ; maintenant elle eſt tres-bien fortifiée & riche depuis 1667. que Loüis le Grand la ſoûmit à ſes Armes, & qu'elle lui eſt reſtée par la Paix d'Aix la Chapelle de l'an 1678. Il y a une Citadelle flanquée de cinq Baſtions Royaux ; les foſſez y ſont doubles & remplis par la Deulle, avec quantité de demi-Lunes & autres ouvrages de dehors qui les defendent. Sa grandeur & ſon commerce la rendent auſſi conſiderable que Lyon ; le Gouverneur de la Flandre Françoiſe y fait ſon ſejour.

Ypres. YPRES, *Ypra* aut *Ypretum*, eſt à 4. lieuës de l'Ile vers le Nord-Oüeſt avec Evêché Sufragant de Malines ; elle tire ſon nom d'un Torrent, qui paſſe par le milieu de la Ville. Le Comte Baudoüin III. la fit bâtir en 690. & elle ne fut murée qu'en 1288. avec la permiſſion du Roi Philippes le Bel ; cette Ville eſt fort riche, & a pluſieurs belles Egliſes, dont la Cathedrale eſt S. Martin. Elle a ſept Chatelenies, dont Caſſel, qui eſt une, a 24. Sieges qui lui ſont ſubalternes. Son terroir eſt extrêmement

ment fertile ; on y fait diverſes manufactures, & il y a pluſieurs Foires, entre autres une fort celebre en Carême. Elle fut aſſiegée & priſe en 1678. & par le traité de Nimegue du 16. d'Aouſt de la même année elle fut cedée au Roi.

TOURNAY, *Tornacum* eſt ſur-l'Eſcaut avec Evêché Sufragant de Cambrai à 5. lieuës de l'Ile ; il y a un Conſeil ſouverain depuis 1669. elle eſt tres-ancienne ; S. Prat en a été le plus ancien Evêque ; du tems de S. Medard en 623. on y fait un grand commerce, on y compte 72. Métiers principaux ; le Roi la prit en 1667. & elle lui eſt aquiſe par la paix d'Aix la Chapelle ; on l'a bien fortifiée depuis ce tems là. *Tournai.*

DONKERQUE, *Dunkerca*, eſt ſur la Mer à trois lieuës de Gravelines, & à cinq de Nieuport ; on dit que ſon nom vient du mot Flaman *Kerk* c'eſt à dire Temple, à cauſe que la Tour de l'Egliſe eſt le premier bâtiment de cette Ville, que les Mariniers découvrent de la Mer par deſſus les Dunes. Mr. le Duc d'Anguien l'emporta en 1646. les Eſpagnols la reprirent en 1652. le Maréchal de Turene *Donkerque.*

la leur enleva en 1658. elle fut enſuite remiſe aux Anglois, de qui le Roi la racheta en 1662. On y a fait une forte Citadelle, & il y a maintenant un beau Port ; ſes ruës ſont belles, & ſes Habitans en grande reputation ſur Mer.

Douay. DOUAY, en latin *Duacum* eſt ſur la riviere de Scarpe avec titre de Chatelenie ; c'eſt le magaſin des grains, qu'on y porte de divers endroits : on tient que c'eſt la Capitale des *Carnages*, & que ſon Egliſe de Nôtre Dame fut fondée au commencement du V. ſiecle par Aſcanulde, Officier du Roi Clovis. L'Univerſité y fut fondée en 1569. par Philippe II. Roi d'Eſpagne, à l'inſtance du Pape Pie IV. Cette ville a produit *Robert Gaguin* General des Trinitaires & *Nicolas Brent* tous deux celebres par leur ſcience ; elle a deux Colegiales ; & ſe trouve éloignée de Cambrai d'environ 5. lieuës vers le Nord-Oüeſt ; Loüis le Grand la prit en 1667. & elle lui fut cedée par le ſecond article de la paix d'Aix la Chapelle en 1668. &c.

Aux Eſpagnols.

COURTRAI en latin *Corteriacum* ou *Cortracum* & en Flaman *Cortrick*, eſt entre l'Ile, Ypres & Oudenarde : on tient que les *Nerviens* & les *Tourniſiens* en étoient les maîtres : Philippe *le Hardi* y fit bâtir un Château : les François par leur trop grande precipitation y perdirent une bataille en 1302. les Habitans en celebrent une fête tous les ans en memoire de cette heureuſe journée ; elle fut pillée & brulée en 1382. elle trouva moien enſuite de ſe retablir, & depuis ſon retabliſſement elle s'eſt renduë tres-marchande par ſes draps & ſes toiles ; il y a aujourd'hui une bonne Citadelle, un grand territoire, & eſt diviſée en deux parties par la Lis. On y remarque une Egliſe Colegiale & diverſes Maiſons Religieuſes : les François la prirent en 1646. & les Eſpagnols la reprirent en 1647. Loüis le Grand la ſoumit à ſes armes en 1667. & lui demeura par le traité d'Aix la Chapelle en 1668. On la rendit aux Eſpagnols par le traité de Nimegue *Courtray.*

en 1678. les François l'ont repriſe depuis & renduë aux Eſpagnols entierement dementelée, aprés la Treve de 1684.

Furnes. FURNES en flaman *Veurnen* eſt du côté de Nieuport, à trois lieuës de Dixmude. Ce fut entre cette ville & Dunkerque que les François batirent les Eſpagnols en 1658. c'eſt une aſſez belle ville & bien bâtie; on tient que Baudoüin *Bras de fer* premier Comte de Flandre repara le Château, qu'on avoit élevé contre les courſes des Barbares; Philippe le bon y fit faire les murailles en 1390. L'Egliſe Colegiale de S. Vvalburg eſt celebre, il y en a pluſieurs autres; le commerce y eſt entretenu par le moyen de divers canaux: on y fait auſſi pluſieurs manufactures, particulierement des draps; c'eſt un Vicomté & une Chatelenie conſiderable, avec un terroir tres-fertile. Les François l'ont priſe trois fois; elle fut cedée par le traité d'Aix la Chapelle en 1668. ils la dementelerent, ce qui donna occaſion aux Confederez de s'en ſaiſir en 1692. & de la paliſſader; ce qui n'empêcha point que les François ne la leur enlevaſſent ſans

combat l'année ſuivante, ils l'ont renduë aux Eſpagnols par le traité de Riſvvick en 1697.

GRAVELINES en latin *Gravelingà* & *Gravelina*, & en flaman *Gravellingen*, eſt prés de la Mer, ſur la riviere d'Aa, entre Calais & Dunkerque, à trois lieuës de l'une & de l'autre. Les Normans la ruinerent & puis elle fut reparée, & en 1528. on y bâtit un fort Château par les ordres de l'Empereur Charles V. c'eſt aujourd'hui une des plus fortes places de l'Europe ; elle eſt petite, mais tres importante. Les François la prirent en 1658. & leur fut cedée par le traité des Pirenées, &c. *Gravelines.*

MONT-CASSEL en latin *Caſtellum Morinorum* ſe trouve ſur une montagne à 4. lieuës de S. Vinox vers le Sud-Oüeſt ; cette ville eſt aſſez bien fortifiée, ayant un terroir & une juriſdiction fort conſiderable : on voit dans la plaine environ 30. villes ou bourgs. Il y a un vieux Château & des foires au mois d'Août & de Janvier. Philippe *Auguſte*, *le Dieu donné* ou *le Conquerant* prit cette ville en 1213. On l'a depuis priſe & repriſe pluſieurs fois : elle eſt encore *Mont-Caſſel.*

plus celebre par les batailles qu'on y a données; dont deux ont été gagnées par deux Philippes de France; le Roi Philippe *de Valois* y défit en 1328. les Flamans revoltez contre leur Comte, le 22. & le 23. d'Avril, Philippe de France feu Monſieur y défit en 1677. le Prince d'Orange, qui commandoit les armées d'Eſpagne & de Holande; Monſieur aſſiegeoit alors S. Omer, dans le tems que le Roy étoit occupé au ſiege de Cambrai & que le Prince d'Orange vouloit jetter du ſecours dans la premiere de ces places, à la tête d'une puiſſante armée; Monſieur qui l'aſſiegeoit ſortit des lignes pour venir à la rencontre de l'armée ennemie qu'il défit, & aprés continua le ſiege de S. Omer qu'il emporta dans peu de jours.

Aux Eſpagnols.

Nieuport. NIEUPORT en latin *Novus portus*, qu'on appelloit autrefois *Santoſt*, ſe trouve ſur la Mer Germanique & la riviere d'Yperlée, &c.

Oudenarde. OUDENARDE en latin *Aldenarda*, eſt ſur l'Eſcaut entre Gand & Tour-

nai, elle eſt fort marchande, ſur tout en tapiſſerie qu'on y fait : cette ville fut priſe par les François en 1658. & renduë aux Eſpagnols par la paix des Pirenées : Sa Majeſté Tres-Chrétienne la reprit en 1667. elle demeura aux François par la paix d'Aix la Chapelle, & on la rendit par le traité de Nimegue.

ALOST en latin *Aloſtum* & en flaman *Aelſt* eſt ſur la riviere de Dender, c'eſt la ville la plus Orientale de ce Comté & la Capitale de la Flandre Imperiale : elle a eu des Comtes particuliers, & ſouffrit beaucoup dans le XVI. ſiecle ; les Eſpagnols la ſurprirent en 1576. & y commirent toutes ſortes d'indignitez : en 1582. le Duc d'Anjou s'en rendit maître, & enſuite les Anglois, qui la vendirent au Prince de Parme : les François la prirent en 1667. depuis ce tems là elle n'eſt plus forte comme elle étoit auparavant. Son territoire comprend 70. villages, le Païs de Vaës & quatre villes, qu'on appelle *Ofices*, ſavoir *Hulſt*, *Axile*, *Bouchout* & *Afenede*, les ſavans Colvener, Smece, Coſter, Pierre Silvius ſont nez dans cette ville, &c. *Aloſt.*

Gand au 51. D. 5 min. de lat. & au 24. D. 52. min. de long.

GAND, *Ganda* aut *Gandavum* aut *Gandavium* eſt coupée par pluſieurs rivieres, & par quantité de canaux, qui la diviſent & les environs en pluſieurs Iles ; c'eſt un Evêché Sufragant de Malines : ç'a été une des plus grandes Villes de l'Europe. On dit que Gand a été fondé par Ceſar dans un lieu fort avantageux pour le commerce ſur la jonction de quatre groſſes Rivieres, de *l'Eſcaut* qui vient du Hainaut, de la *Lis* qui ſort de l'Artois, de la *Lieve* qui part du Port de l'Ecluſe & de la *Moere* qui prend ſa ſource aux quatre Offices, qu'on apelle *Amhectes*. On compte dans l'enceinte de cette Ville 26. petites Iles formées par les eaux des canaux & des rivieres, autant de grands ponts, ſous leſquels paſſent les groſſes barques chargées de diverſes marchandiſes, ſans parler des petits, qui ſont en tres-grand nombre ; on y voit quantité de moulins à eau, à vent, à bras & à chevaux ; plus de 60. Egliſes, Monaſteres ou Hôpitaux ; pluſieurs Places ou Marchez, dont celui du *Vendredi* n'a point de pareil en Europe. On y remarque la Cour du Prince, l'Hôtel de

Ville, la Tourt de Betfort, avec ſon horloge. L'Egliſe Cathedrale, celles des Jacobins, de S. Nicolas, & de S. Jean. Le Parlement de la Province y eſt établi, on apelle pourtant de ſes Sentences au Parlement de Malines, où tous les affaires du Païs ſe jugent ſans apel. Elle a une petite Citadelle flanquée de quatre Baſtions Royaux; cette Ville ſe trouve éloignée de la Mer de quatre lieuës, & elle en a environ trois de circuit. Le Roi la prit le 9. de Mars en 1678. aprés un Siege de ſix jours. *Le Sas de Gand* en eſt à 4. lieuës, où tous les jours une Barque part de Gand pour cette Ville qui eſt une Place preſqu'imprenable.

Sas de Gand.

BRUGES, *Bruga* aut *Brugæ* eſt à trois lieuës de la Mer, avec Evêché Sufragant de Malines, ſur le canal de Reye, qui ſe diviſe en pluſieurs ruiſſeaux navigables, leſquels coulent en divers endroits de la Ville, & enſuite ſe raſſemblent dans le même canal qui ſe rend à l'Ecluſe; il eſt vrai que depuis environ 40. ans les Habitans en ont fait un autre qui va à Oſtende, à cauſe que l'Ecluſe apartient aux Holandois, ce qui y entretient un grand Commerce c'eſt

Bruges.

une grande, belle & riche Ville, magnifiquement bâtie & ceinte de fortes murailles, avec de grands foſſez & de bons ramparts.

Ecluſe. L'ECLUSE, *Sluſa* eſt ſur la Mer à 3. lieuës de Bruges avec un bon Port, qui peut retenir commodement 500. Navires; elle eſt vis-à-vis de la petite Ile de *Caſſant* ou *Guiſant*. Les Holandois la poſſedent depuis l'an 1604. ils la prirent pendant le Siege d'Oſtende.

Oſtende. OSTENDE, *Oſtenda*, eſt ſur la Riviere d'Hiperle, environnée d'un grand marais avec pluſieurs canaux, & un beau Port; elle eſt fortifiée regulierement, & ſa ſituation la rend comme imprenable, les Holandois y ſoûtinrent le Siege pendant 3. ans & quelques mois, aprés quoi elle fut renduë à Albert Archiduc d'Autriche en 1604. les Eſpagnols y perdirent 78124. ſoldats: ſi l'on compte les Officiers & ceux qui moururent dans la Ville pendant le Siege, on fait monter le nombre à 150000. hommes de part ou d'autre.

SECTION XIII.

Le Comté de HAINAUT. *Hannonia.*

CEtte Province tire ſon nom de la Riviere du *Haine* qui paſſe par le milieu. Elle eſt bornée au Septentrion par le Brabant & une partie de la Flandre ; au Couchant par l'Eſcaut, qui la ſepare de l'Artois, & d'une partie de la Flandre ; au Midi par le Cambreſis, la Picardie & la Champagne ; à l'Orient par une partie du Brabant & du Comté de Namur. Son étenduë du Sud au Nord, eſt d'environ 14. lieuës, & de 16. du Couchant au Levant. L'air y eſt aſſez temperé & ſain ; le terroir fertile, étant arroſé de *l'Eſcaut*, de la *Sambre*, du *Haine*, du *Dender* & de pluſieurs autres Rivieres : il y a pluſieurs Lacs & Etangs ; quantité de bois, quelques Mines de fer, de plomb, & des carrieres de marbre. On y compte 24. Villes murées, 950. Bourgs ou Villages, quantité de Châteaux.

Le comté de Hainaut.

Ses bornes.

Son étenduë.

L'air.

Le terroir.

Outre cela on y remarque une Principauté, 8. Comtez, 12. Pairies, 22. Baronies, 26. Abaïes, un Maréchal, un Senéchal, un grand Veneur, un Chambellan & divers autres Officiers du Prince, qui ſont des Charges hereditaires. Les François en poſſedent la plus grande partie, & les Eſpagnols ont le reſte, comme l'on voit dans la Table ſuivante.

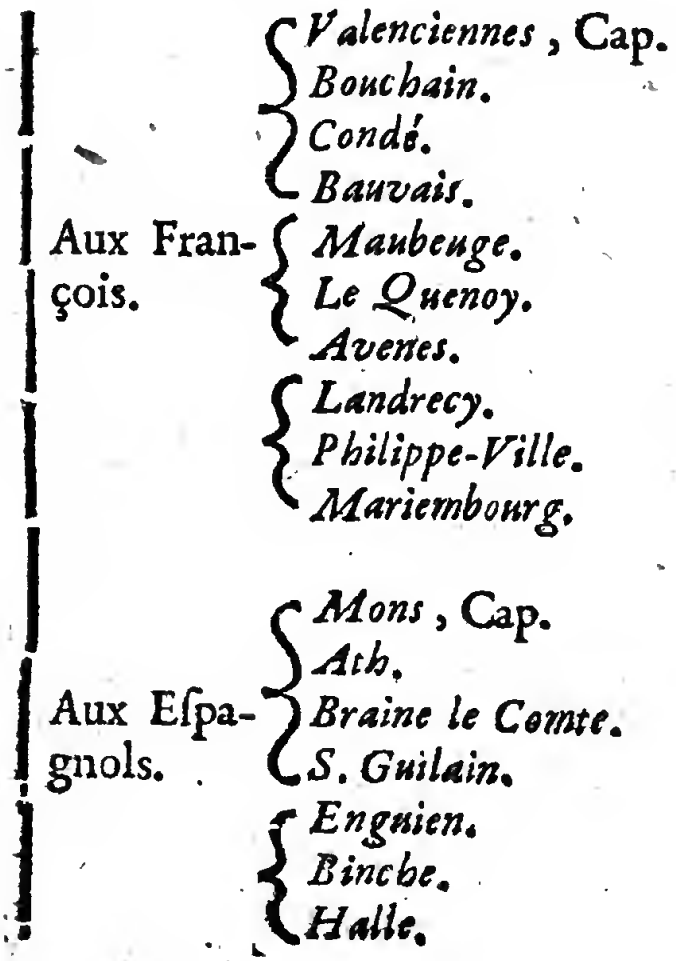

La Ville da VALENCIENNES, *Valentiana* aut *Valentiniana*, eſt ſur l'Eſcaut : elle eſt fort ancienne, tres-agreable, marchande & riche ; le Roi l'aſſiegea en 1677. & la prit d'aſſaut par le moyen d'une petite porte qui ſe trouva à demi ouverte ; Sa Majeſté empêcha le pillage, & n'exigea des Habitans que les frais pour la conſtruction d'une Citadelle. *Valenciennes, au 50. D. 22. min. de lat. & au. 25. D. de long.*

BOUCHAIN en latin *Bochonium* ou *Bucennium*, eſt ſur la rive gauche de l'Eſcaut avec un tres-bon Château ; entre Valenciennes & Cambrai : c'eſt une petite ville tres-bien fortifiée, & la Capitale du Comté d'Oſtervend, lequel apartenoit autrefois immediatement aux fils ainez des Comtes de Hainaut. Les François la prirent en 1676. &c. *Bouchain.*

CONDÉ, en latin *Condatum* ou *Condate*, eſt ſur les bords de l'Eſcaut à deux lieuës de Valenciennes : les François la prirent en 1676. Sa Majeſté l'a fait fortifier tres regulierement. Cette petite ville a une Egliſe Colegiale fort ancienne : elle a eu des Seigneurs d'un grand merite & pluſieurs hommes celebres dans la Republique des lettres : divers Heros *Condé.*

de la Maiſon Royale de Bourbon l'ont encore renduë plus fameuſe ; ce fut en 1487. qu'elle vint dans cette illuſtre Maiſon par le Mariage de François de Bourbon Comte de Vendome avec Marie de Luxembourg, veuve de Jaques de Savoye, Comte de Romont, fille ainée & principale heritiere de Pierre II. de Luxembourg, Vicomteſſe de Meaux, Dame d'Anguien, de Condé &c.

Bauvais. BAUVAIS eſt une petite ville, ſituée vers la riviere d'Oſneau, à environ 4. lieuës de Valenciennes : elle eſt fort ancienne, les Latins l'apellent *Bugacum* ou *Begacum Nerviorum*, *Baganum* & *Bavacum* ; on y trouve encore des marques de ſon antiquité, comme un Cirque, un Aqueduc, des inſcriptions, des Medailles &c. On la brula deux fois dans le ſeiziéme ſiecle, & elle fut toûjours reparée : mais elle a été ſi mal traitée par les dernieres guerres, qu'elle aura bien de la peine à ſe retablir.

Maubeuge. MAUBEUGE eſt à cinq ou ſix lieuës de Bauvais vers l'Orient, c'eſt une place aſſez bien fortifiée, &c.

Avene. AVENES eſt ſur la riviere de Hepre avec titre de Comté ; c'eſt une

ville bien fortifiée, à environ 4. lieuës de Maubeuge vers le Midi ; elle eſt aux François depuis la paix des Pirenées, de l'an 1659. Il y a encore une autre ville de même nom dans l'Artois, vers les frontieres de Picardie, qu'on apelle Avenes le Comte ; elle fut preſque ruinée dans le XVII. ſiecle, durant les guerres des Païs-Bas.

LE QUENOY ſe trouve ſitué à environ 5. lieuës de Cambrai, vers l'Orient, &c. *Le Quenoy.*

LANDRECY eſt une ville ſituée ſur la riviere de Sambre, à trois lieuës du Quenoi : cette place fit beaucoup de reſiſtance à l'Empereur Charles V. quoiqu'elle fût aſſiegée par 50000. hommes & 50. canons ; ce Prince fut obligé de ſe retirer aprés ſix mois de ſiege : le Cardinal de la Valette la prit en 1647. les Eſpagnols la reprirent : Les François s'en rendirent maîtres en 1655. à la vuë de 35000. hommes des ennemis : cette place eſt demeurée à la France par la paix des Pirenées. *Landrecy.*

PHILIPE-VILLE eſt une place bien fortifiée à cinq lieuës d'Avenes vers l'Orient : la Reine Marie de *Philipeville.*

Hongrie la fit bâtir en 1555. & lui donna le nom du Roi Philippe II. Les François la poſſedent depuis la paix des Pirenées de l'an 1660.

Marienbourg. MARIEMBOURG eſt une place ſituée ſur les confins du Hainaut & du Luxembourg ; elle tire ſon nom de Marie d'Autriche, Reine de Hongrie & Gouvernante des Païs-Bas, qui la fit batir en 1542. Les François la prirent quoiqu'elle fût eſtimée imprenable ; elle leur eſt demeurée par la paix des Pirenées de 1659.

Mons. MONS, qu'on appelle en latin *Montes Hannoniæ*, eſt ſur une Coline, au bord de la petite riviere de Teulle ; à 5. lieuës de Valenciennes vers le Nord-Eſt : ceux du Païs la nomment *Berghen* ; c'eſt une grande ville, Capitale du Hainaut, tres-bien fortifiée de bons remparts & de trois foſſez : on y remarque un bon Château, de tres-beaux Edifices, particulierement le Palais, où l'on tient le Conſeil de la Province ; elle eſt encore celebre par ſon commerce, par ſes bons Ouvriers & par l'Abaïe des Chanoineſſes de ſainte Vvaltrude ; ce ſont des filles de qualité ;

elles assistent le matin a l'Office en habit Ecclesiastique; elles en prennent un seculier pour le reste du jour & il leur est permis de se marier. Les anciens Comtes de Hainaut prenoient le titre de Comtes de Mons. Cette ville est au 25. degré de longitude, & au 50. degré 40. min. de latitude & à 7. lieuës de Valenciennes. La riviere de Teulle qui la traverse, se jette ensuitte dans l'Haine : elle avoit eté aux Espagnols jusques au Printems de l'an 1691. que Loüis le Grand la prit.

Ath ou Aeth est sur la riviere de Dender ; c'est une ville qui est riche, belle & tres-bien fortifiée, quoi qu'elle ne soit point d'une grande étenduë : Loüis le Grand la prit en 1667. & elle lui fut laissée par la paix d'Aix la Chapelle en 1668. mais par le traité de Nimegue de l'an 1678. elle fut renduë aux Espagnols. Cette place est située entre Mons & Oudenarde, elle a eu divers hommes de Lettres & de merite. Les François la prirent sous les ordres de Monsieur le Maréchal de Catinat & la rendirent par la paix de Risvvick en la même année 1697. *Ath.*

Brenne. BRENNE le Comte eſt une petite ville prés de Mons ; il y a pluſieurs autres villes ſous le même nom de Brenne ou Braine ; comme en Brabant Breine le Château, Breine Aleu à deux lieuës de Bruxelles : Brenne ſur la Vele en Champagne, &c.

Binche. BINCHE, *Bink* ou *Bins*, que les Latins apellent *Binchium*, eſt ſur un bras de la Haine à trois lieuës de Mons, vers l'Orient ; cette ville eſt tres ancienne, fort agreable, dans un Païs fertile & abondant en toute ſorte de chaſſe ; l'air y eſt fort bon ; ce qui obligea Marie Reine de Hongrie ſœur de l'Empereur Charles V. d'y faire bâtir une tres-belle Maiſon, qui fut ruinée par les François en 1554. aprés la priſe de Dinan & de Mariembourg : elle fut enſuite rétablie ſous le nom de *Marimont*. Elle eſt aux François dés l'an 1667. par la paix d'Aix la Chapelle ; ils l'ont tres-bien fortifiée.

Saint. Guilin. SAINT-GUILAIN ou *Guilin* ou *Giſlin* en latin *Fanum ſancti Giſleni* ou *Giſlenopolis* eſt ſur la riviere de Haine, à deux petites lieuës de Mons ; cette ville tire ſon nom d'une celebre Abaïe, fondée à l'honneur de ſaint

Giſlin ; c'eſt aujourd'hui une place forte ; elle fut priſe par les François en 1677. & fut renduë aux Eſpagnols par la paix de Nimegue.

ANGUIEN ou *Enguien* en latin *Angia*, eſt entre Mons & Bruxelles ; c'eſt la premiere Baronie du Comté de Hainaut, où l'on fait toutes ſortes de tapiſſeries, divers Princes de la Maiſon de Bourbon, qui ont porté ſon nom, l'ont renduë fameuſe. Enguien entra dans cette illuſtre Maiſon, auſſi bien que Condé par le mariage de Marie de Luxembourg Comteſſe de S. Paul Dame d'Enguien, de Condé, &c. avec François de Bourbon, qui eut Charles Pere d'Antoine de Bourbon Roi de Navarre ; la Baronie d'Enguien étant écheuë en partage à ce dernier ; Loüis de Bourbon I. Prince de Condé ſon frere ainé en fit tranſporter le nom à Nogent le Rotrou en Perche, avec Maximilien de Bethune Duc de Sulli ; il fit donner le titre de Duché d'Enguien à la Baronie d'Iſſoudun en Berri : c'eſt ſous ce nom que Loüis de Bourbon II. à fait de ſi belles actions en tant de rencontres, particulierement en

Angui. n.

gagnant la bataille de Rocroi en 1543. & celle de Norlingue en 1645. aprés avoir pris Thionville, Philisbourg, &c. Son fils Henri, Jules de Bourbon a porté ce même nom, durant la vie de ſon pere, mort en 1686.

SECTION XIV.

Le CAMBRESIS, *Cameracenſis Ager.*

Le Cambreſis.

CE Païs a le Comté de Hainaut au Septentrion & au Levant, le Comté d'Artois au Couchant; la Picardie au Midi. Son étenduë eſt d'environ 7. lieuës du Sud-eſt au Nord-Oüeſt, & de 4. ou 5. du Couchant au Levant : il eſt extremement fertile. On y conclud dans le *Chateau-Cambreſis* en 1559. entre Henri II. & le Roi d'Eſpagne une Paix tres-deſavantageuſe à la France; on y donna 198. Places conſiderables pour S. Quintin, Ham & le Catelet. Le Roi s'en rendit Maître en 1677. auſſi-bien que de Cambrai ſa Capitale.

On y remarque { *Cambrai*, Arch. Cap. / *Cateau Cambresis*. / *Crevecœur*.

CAMBRAI en latin *Cameracum* est au 24. Deg. 25. min. de longitude, au 50. Deg. 7. min. de latitude, & à 7. ou 8. lieuës d'Arras vers l'Orient : c'est une grande ville, belle, bien bâtie & fort ancienne, avec deux Citadelles. On croit que Comber Roi des Sicambres en est le fondateur : on remarque dans Adon que Clodion Roi de France la conquit en 445. elle fut le partage du Roi Charles *le Chauve* en 843. & 870. aprés la mort de Lothaire II. Ensuite elle devint le sujet de la guerre entre les Rois de France, les Empereurs & les Comtes de Flandre. Baudoin I. Comte de Flandre la prit & la donna à son fils Raoul : quelque declaration de Cité libre qu'en fissent les Empereurs, les François ne cederent jamais leurs droits. En 1542. François I. lui acorda la neutralité, & en 1543. l'Empereur Charles-Quint la prit, par le moyen de l'intelligence de l'Evêque, qui *Cambrai.*

étoit de la Maiſon de Croüi ; il y mit garniſon & y fit bâtir une Citadelle aux dépens des habitans, leur faiſant accroire que ce n'étoit que pour les empêcher de tomber entre les mains des François. Elle changea encore de Maître quand le Duc d'Alençon, frere du Roi Henri III. fut fait Comte de Flandres en 1582. il étoit Maître de Cambrai, qu'il avoit remiſe l'année precedente à Jean de Montluc Sieur de Ballagni, qui ſe joignit depuis au parti de la ligue ; fit ſa paix avec le Roi Henri le Grand, qui le fit Prince de Cambrai, & lui donna le baton de Marechal de France en 1594. Mais en 1595. le 9. d'Octobre les Eſpagnols s'en rendirent maîtres par ſurpriſe : les Habitans ayant reconnu Philippe II. Roi d'Eſpagne, l'Archevêque s'en plaignit, & faiſant voir qu'il étoit Seigneur de Cambrai, il obtint qu'il auroit la Juſtice & un certain Domaine dans la ville & dans le Crambreſis, dont la protection demeureroit au Roi d'Eſpagne avec les Citadelles ; les Eſpagnols la fortifierent ſi bien qu'elle paſſoit pour une Place imprenable ; ce qui n'empê-

cha point que Loüis le Grand aprés avoir pris Valenciennes au commencement de l'année 1677. ne la soumît en tres-peu de tems & n'obligea la Citadelle à se rendre le 10. de Mars ; de sorte qu'elle est aujourd'hui aux François, ses anciens Maîtres ; sa situation est d'un côté sur l'Escaut ; la grande Citadelle se trouve sur une élevation, d'où elle commande sur toute la ville, ses fossez sont taillez dans le roc ; les murailles de la ville sont revétuës de bons bastions, & entourez de profonds fossez, particulierement vers le Levant, où est la Citadelle, dont une partie se trouve renfermée par les murailles de la ville, & l'autre s'étend doucement jusques à la riviere de l'Escaut, où l'on a bati un fort pour défendre ce côté d'où l'on pourroit inonder ses environs en y lachant les écluses, qui y retiennent les eaux ; il y a plusieurs autres forts de la même force, suivant le Ter. Nôtre Dame la Metropole est tres-belle, dont le Chapitre est composé de 48. Chanoines & de 95. Ecclesiastiques qui y servent, est des plus considerables des Païs-Bas. On tient que

S. Diogene Grec de Nation a été le premier Prelat de Cambrai, ayant été envoyé en France du tems du Pape Siricius environ l'an 408. cet Evêché fut uni à celui d'Arras juſques à l'an 1095. Le Pape Paul II. l'érigea en Archevêché en 1559. à la priere de Philippe II. Roi d'Eſpagne ; on lui donna pour ſufragant Arras, Tournai, S. Omer & Namur, c'eſt ainſi que ce Dioceſe fut ôté à Reims, au prejudice de l'Egliſe Gallicane, à qui celle de Flandre étoit ſoumiſe. Cet Archevêque maintenant prend le titre de Duc de Cambrai, de Comte du Cambreſis & de Prince de l'Empire. Outre la Metropole on y diſtingue pluſieurs autres Egliſes conſiderables, particulierement les Collegiales de ſaint Gery & de ſainte Croix ; les Abaïes du Sepulchre & de S. Auberr, diverſes Paroiſſes & quantité de Monaſteres, avec un Colege des Jeſuites : les ruës ſont grandes & propres, dont la plupart aboutiſſent à une place, où ſe trouve la Maiſon de Ville, avec une horloge fort curieuſe. Cette ville eſt encore celebre par ſes manufactures de toiles, & le commerce y eſt beaucoup

beaucoup plus considerable depuis qu'elle est devenuë françoise. Il y a eu divers Comtes, &c.

CATEAU-CAMBRESIS, ou en latin *Castrum Cameracense*, est une petite ville à 4. ou 5. lieuës de Cambrai, elle a été presque ruinée dans les guerres; c'est là que l'on fit en 1559. le traité qui fut si desavantageux à la France entre le Roi Henri II. & le Roy d'Espagne; puis qu'on donna 198. Places considerables pour S. *Quentin*, *Ham* & le *Catelet*, *&c.*

SECTION XV.

Le Duché de LUXEMBOURG, *Luxemburgensis Ducatus.*

CEtte Province est située dans la basse Alemagne, & apartient entierement à la France depuis 1684. qu'on prit la Capitale de même nom, & tout le reste de cette Province: elle est bornée au Septentrion par une partie du Païs de Liege & du Duché de Limbourg; au Couchant par la Meuse qui la separe de la

Le Duché de Luxembourg.

Ses bornes.

Champagne & du Comté de Namur ; au Midi par la Lorraine ; & à l'Orient par la Moſelle & l'Archevêché de Treves. Son étenduë du Sud au Nord eſt d'environ 17. lieuës, & du Couchant au Levant de 20. On la diviſe en deux parties ; dont l'une n'a que des montagnes & l'autre eſt couverte de forêts ; l'air y eſt aſſez temperé ; le terroir fertile en vin & en blé, étant arroſé de la *Moſelle*, de l'*Elſe*, du *Semai*, & de l'*Urt*. Il y a en pluſieurs endroits des mines de fer, qu'on tranſporte en Allemagne. On y compte plus de 20. Villes & plus de 1200. Villages ; ce Païs abonde en toute ſorte de gibier, & tire ſon nom de ſa Capitale. La famille qui porte ſon nom eſt une des plus Illuſtres de l'Europe ; elle a eu cinq Empereurs, dont trois ont été Rois de Boheme. On y remarque.

Son étenduë.

Luxembourg, C.
Thionville.
Montmidy.
S. Hubert.
Rochefort.
Arlon.
La Roche en Ardennes
Baſtogne.
Marche en famine.
Durbici.
Marvile.
Virton.

LUXEMBOURG, *Luciliburgum* ou *Luxemburgum* eſt au 27. Deg. 30. min. de longitude & au 49. Deg. 40. min. de latitude. Sa ſituation eſt ſur la riviere d'Elſe ; c'eſt la ville Capitale de la Province, & une place tres-bien fortifiée, particulierement depuis le tems qu'elle a été aux François : elle eſt en partie ſur une montagne & en partie dans une plaine : le Conſeil de ce Duché y reſide : cette ville fut priſe par le Maréchal de Crequi en 1684. Mais elle a été renduë aux Eſpagnols par la paix de Riſvvich en 1697. en l'état qu'elle s'eſt trouvée preſentement, ſans rien démolir, changer, ni afoiblir des ouvrages & fortifications, avec l'artillerie qui s'y trouva au tems de la priſe ; la Province & Duché de *Luxembourg* & le Comté de *Chini* dans toutes leurs circonſtances, dépendances & annexes, ſi ce n'eſt ce qui a été cedé à la France par les précedens traitez de paix. On rendit par le même traité *Charleroi* à l'Eſpagne dans l'état que cette forteresſe s'eſt trouvée ſans y rien changer, & avec l'artillerie, qui y étoit lors qu'elle fut priſe, auſſi bien que la ville de

Luxembourg. C.

Mons, Capitale de la Province de Hainaut, comme elle étoit, ſans aucun changement, ni diminution, avec toute l'artillerie qu'on y trouva quand on la prit, la Ban-lieuë & Prevôté, les dépendances & annexes. La fortereſſe *d'Ath* fut renduë par le même traité, & ſous les mêmes conditions avec ſes dépendances, à la reſerve des lieux ſuivans, *le Bourg d'Anthoin, Vaux, Gautam, Raincroix, Bethomé, Conſtantin*, le fief de *Paradis*, la ville de *Kain*, *Havines*, *Meſle*, *Mourcour*, *Kain*, le Mont de ſaint *Audebert* ou de la *Trinité*, *Maubray*, *Hermes*, *Canelle*, *Viers*, & leurs dépendances, qui ſont demeurez à la France. On rendit par la même paix de Riſvvich à l'Eſpagne la ville de *Courtrai* avec ſa Chatelenie & dependances, conformement au traité de Nimegue.

Thionville. THIONVILLE, en latin *Thodonis-Villa* eſt ſur la Moſelle; c'eſt une place ſi bien fortifiée par l'art & la nature qu'elle a paſſé pour imprenable. Le Duc de Guiſe l'emporta en 1558. depuis elle fut renduë aux Eſpagnols, mais ayant été repriſe par les François en 1643. elle leur a

été acordée par la paix des Pirenées ; on remarque que Charlemagne faisoit dans cette ville les Assemblées des Prelats & des Barons de ses Etats : Il y fit en 806. le partage de ses Royaumes à ses trois fils. En 822. on fit dans une Assemblée de 32. Evêques, des ordonnances contre ceux qui maltraitoient les Clercs ; ce qui fut confirmé par Loüis *le Debonnaire* dans un Concile de Tribur, tous les Princes de France & d'Alemagne y souscrivirent de même. L'attentat commis contre la personne de ce même Monarque injustement deposé par Ebbes Archevêque de Reims & par ses adherans, toucha sensiblement les gens de bien. En 825. on y assembla quantité de Prelats, où aprés avoir detesté une action si noire on y depoſa cet Archevêque qui en étoit l'auteur. Charles le Chauve, Lotaire & Loüis fils du *Debonnaire* assisterent en 844. à une autre assemblée qui se fit en cette ville.

Mon-Midi, en latin *Mons-Medius* ou *Mons-Maledictus*, est une forte place, sur une Montagne arrosée au pié de la riviere de *Chiers* : elle *Mont-Midi.*

fut prise par les François sous le regne de Henri II. & puis en 1657. & elle leur a été acordée par la paix des Pirenées en 1659.

Arlon. ARLON, en latin *Arlunum* ou *Orolunum* a titre de Marquisat depuis 1103. c'est une ville située sur une montagne à 6. lieuës de Luxembourg, vers le Nord-Ouest, &c.

La Roche en Ardennes. LA ROCHE EN ARDENNES est une petite ville sur la riviere d'Urt, à 12. lieuës de Luxembourg vers le Nord: elle est assez bien fortifiée, & a titre de Comté: c'est dans le Château de la Roche que le fameux & intrepide Sieur de la Croix a fait quelque tems son sejour ordinaire, & que de là il a donné de la terreur à Aix la Chapelle, à Hui, aux bords de la Meuse & à tous les païs ennemis des environs jusques à porter ses conquêtes & ses contributions 50. lieuës dans l'Allemagne, c'est un des plus braves Partisans qu'on ait vu; il est sur terre ce que le Chevalier Bart étoit sur mer; il a fait plus de fracas & de peur aux ennemis avec deux ou trois cens hommes qu'il commande que des Generaux avec 50000. hommes: cette fierté guer-

riere n'empêche point qu'il ne ſoit poli dans la converſation, bien faiſant & officieux à ceux qui ont beſoin de ſon ſecours, magnifique à tenir table & une diſtinction ſinguliere dans toutes ſes actions, &c.

BASTOGNE ou BASTOINE, en latin *Baſtonia* ou *Baſtonacum*, eſt une petite ville prés de la forêt des Ardennes, à 3. lieuës de Neuf-Château & à 8. de Luxembourg: elle eſt ſi bien bâtie & ſi marchande, que ceux du païs l'apellent *Paris en Ardennes*. *Baſtogne.*

ARDENNES en latin *Ardenna* eſt une grande & fameuſe forêt de l'ancienne Gaule Belgique; elle n'eſt point maintenant d'une ſi grande étenduë qu'elle étoit du tems de Jule Ceſar; à cauſe qu'on l'a défrichée en beaucoup d'endroits, qu'on y a bâti des villes, des bourgs & des abaïes, parmi leſquelles S. Hubert Patron des chaſſeurs tient le premier rang. Elle commençoit anciennement prés du Rhin & s'étendoit d'un côté juſques aux limites du Tournéſis, & de l'autre juſqu'au territoire de Rheims; mais aujourd'hui elle ne s'étend que depuis les environs de Thionville juſques à Doncheri & à *Ardenne forêt.*

Sedan, aux frontieres de Champagne. On remarque dans l'Hiſtoire que cette forêt ſervoit au plaiſir de Charlemagne & de Loüis *le Debonnaire*, particulierement en Automne où l'on faiſoit alors une chaſſe Royale avec un grand appareil. Sigibert *le Jeune* Roi d'Auſtraſie l'apelloit ſa forêt ; il y fit bâtir deux Abaïes, qui ſe trouvent maintenant au voiſinage, ayant été depuis coupée en pluſieurs endroits. On la nomme au ſingulier, & au pluriel *Ardenne* ou *Ardennes* à cauſe qu'on la diviſe en differentes parties, de même que l'on dit la *Gaule* & les *Gaules*, *l'Eſpagne* & les *Eſpagnes*, &c.

SECTION XVI.

Le Duché de BRABANT, *Brabantia.*

Le Duché de Brabant.

CE Duché eſt en forme d'une Ile entourée de Rivieres ; il a la Meuſe à l'Orient & au Septentrion, le Demer au Midi, & l'Eſcaut au Couchant, avec l'Ocean du côté

de Breda & de Berg-op-Zoom : c'eſt à dire que cette Province eſt bornée au Nord par la Holande ; & une partie du Duché de Gueldres ; au Levant par une partie de Gueldres & l'Evêché de Liege ; au Midi par le Hainaut & le Comté de Namur, & au Couchant par la Flandre & une partie de la Zelande. Son étenduë du Sud au Nord eſt d'environ 22. lieuës, & du Couchant au Levant de 20. L'air y eſt aſſez temperé, le terroir fertile ; outre *l'Eſcaut*, *la Meuſe*, *la Dile*, *le Demer*, *l'Aa*, *le Jecker*, *le Domel*, *la Nepthe la grande & la petite*, *& le Mert*, il y a pluſieurs Lacs, Marais & Etangs. On y compte 26. Villes Murées & fortifiées, ſans parler de quantité d'autres de moindre importance. On comprend dans le Brabant le Marquiſat du S. Empire, dont la Capitale eſt Anvers, la Seigneurie de Malines, le Duché d'Arſcot, le Marquiſat de Bergues, le Comté d'Oocſtrate, l'Etat de Maſtrech, autrefois de Liege, 19. Baronies. On le diviſe en 4.

Ses bornes.

Son étenduë.

L'air.

1. Brabant Eſpagnol propre, où ſont
- *Bruxelles*, Cap.
- *Louvain.*
- *Arſchot.*
- *Nivele.*
- *Tillemont.*
- *Gemblours.*
- *Lire.*
- *Dieſt.*
- *Vilvorde.*
- *Herentals.*
- *Judoigne.*

2. Le Marquiſat du S. Empire.
- *Anvers.* Ev.

3. La Seigneurie de Malines où ſont
- *Malines*, Arch.
- *Heiſt.*

4. Le Brabant Holandois où ſont
- *Boſleduc*, Ev. Cap.
- *Breda.*
- *Berg-Op-ſoom.*
- *Grave.*
- *Ravenſtein.*
- *Maſtric.*
- *Helmont.*
- *S. Ulicet.*
- *Eydenhoven.*

La Ville de BRUXELLE, *Bruxellæ*, eſt ſur la Senne ; c'eſt le Siege de la Chancellerie, de la Cour de Brabant, des Finances de la Guerre, le ſejour du Prince ou du Gouverneur : ce qui y attire toute la Nobleſſe ; ce fut dans cette Ville que Charles V. ſe demit de tous ſes Etats en faveur de Philippe II. ſon Fils. La riviere de Sinne ou de Senne ſe rend dans l'Eſcaut par un canal qu'on y fit en 1561. ſes avenuës ſont belles, ſon circuit eſt de deux lieuës, ſes murailles ſont de brique avec de petits foſſez. On diviſe la Ville en haute & baſſe ; cette derniere eſt beaucoup plus agreable que l'autre, ayant pluſieurs belles fontaines & divers canaux, que l'on paſſe ſur quantité de ponts. Le Palais du Roi eſt dans la haute Ville ; ſon Mail eſt fort beau, & ſon Parc plein de bêtes fauves, avec un Jardin tout auprés ; les jets d'eau y ſont merveilleux avec un Labirinthe enquarré. On y remarque particulierement la Tour de S. Nicalas, où eſt l'Horloge de la Ville ; la Maiſon de Ville, l'Egliſe des Jeſuites, l'Hôtel du Prince d'Orange, la Chapelle de la ſainte Hoſtie, pluſieurs Mauſolées,

Bruxelles au 50. D. 30. min. de lat. & au 25. D. 53 min. de long.

la Place des Sablons, la principale Egliſe dediée à ſainte Gudule. Cette Ville eſt fort peuplée, tres-marchande, & pleine de Nobleſſe & de grands Seigneurs, qui y ont chacun leur Hôtel ; on dit qu'il y a ſept ou huit cens Carroſſes. On y compte 52. Metiers diviſez en 9. Membres, qu'on apele *les 9. Nations*. Les Brabançons ſont entêtez du nombre de 7. il y a auſſi dans cette ville 7. Portes, 7. Egliſes principales 7. Familles conſiderables & 7. Echevins &c. On conſerve dans la Collegiale de Sainte Gudule un Ciboire d'or, qu'un Juif eut le moyen d'avoir & d'y exercer avec ſes camarades leur impieté ſur des Hoſties conſacrées : on en conſerve encore quelques-unes dans le même Ciboire dans une Chapelle à côté du Chœur ; où l'on voit des Vers, qui en marquent l'hiſtoire. L'armée du Roy commandée par le Maréchal Duc de Villeroy brula environ les trois quarts de cette ville en 1696. elle eſt maintenant rétablie.

Louvain, an 50. D. 53.

LOUVAIN, *Lovanium*, *en* flaman *Loevem*, & en italien *Lovagna*, eſt ſur la riviere de Dele, à 4. lieuës de Bruxelles & à 7. d'Anvers ; elle a en-

viron 4. milles de circuit, avec quantité de jardins & de prairiés qu'elle renferme. C'étoit un Bourg qui fut ceint de murailles en 1156. elle s'eſt depuis toûjours agrandie. En 1426. Jean IV. Duc de Brabant y fonda l'Univerſité, enrichie de beaux Privileges, par les Papes Martin V. & Eugene IV. Il y a 20. Colleges où l'on enſeigne toutes ſortes de ſciences. Cette fameuſe Univerſité a pour Chef un Recteur, qui en exerce les fonctions pendant 6. mois: il eſt auſſi le Protecteur du College & des Ecoliers : cette Ville eſt encore celebre par ſon Imprimerie. Les Ducs de Brabant ont premierement porté le titre de Comtes de Louvain.

min. de lat. & au 26. D. de long.

ANVERS, *Antuerpia* aut *Andoverpum*, en flaman *Antvverpen*, en aleman *Antorfs*, en eſpagnol, *Anveres*, & en italien *Anverſa*, eſt ſur la riviere de l'Eſcaut, la Capitale du Marquiſat du S. Empire, qui n'a que deux lieuës & demi du Couchant au Levant, & une du Sud au Nord, avec Evêché Sufragant de Malines ; ſon nom ſignifie une Levée avancée ſans avoir recours aux Fables de certains Auteurs. Elle eſt fort grande, mar-

Anvers au 51. D. 15. min. de lat. & au 25. D. 33. min. de long.

chande, riche & bien fortifiée; on y voit 200. ruës, 22. Places publiques, des Maiſons ſuperbes & propres, des Egliſes magnifiques, ſur tout Nôtre-Dame, qui eſt la Cathedrale, longue de plus de 500. piez, large de 240. & haute de 340. Elle contient 66. Chapelles enrichies de Colonnes de Marbres, toutes differentes, & ornées de belles Peintures auſſi bien que la Nef. La Tour & le Clocher eſt extremement haut, où il y a 33. groſſes Cloches; il y a auſſi trois grandes portes de Marbre & dorées. L'Egliſe des Jeſuites eſt encore tres-magnifique, elle eſt pavée de Marbre, à deux bas cotez l'un ſur l'autre, ſoûtenus par 56. Colomnes de Marbre, on n'y voit que Marbre, Jaſpe, Porphire, or, ou Peintures de la main de Rubens. On y admire encore l'Hôtel de Ville qui a quatre corps de logis, la Maiſon d'Oſterlingues, la Bourſe & les galeries qui ſont à l'entour de cette Place; la Citadelle eſt tres-reguliere en pentagone; elle fut bâtie en 1567. par le Duc d'Albe. Cette Ville eſt à 17. lieuës de la Mer, entre Malines, Louvain, Bruxelles, Gand & Bruges; il y a huit canaux

principaux, par lesquels les Vaisseaux peuvent encore entrer dans la Ville, le plus considerable tient jusqu'à 100. Vaisseaux ; elle étoit beaucoup plus marchande avant qu'Amsterdam eût attiré le commerce en recevant les Marchands chassez d'Anvers.

MALINES, *Mechlinia*, sur la riviere de Dile est la Capitale de la Seigneurie de Malines, qui n'a d'étenduë du Couchant au Levant que trois lieuës ; & du Sud au Nord une & demi, elle est renfermée dans le Duché de Brabant aussi bien que le Marquisat du S.Empire. Les Flamans & les Alemans l'apellent *Mechelen* ; c'est un Archevêché fondé par Paul IV. en 1559. avec le titre de Primat des Païs-bas ; le Cardinal de Gravele en fut le premier Archevêque : c'est aussi la residence d'un grand Conseil Royal, institué par Charles Duc de Bourgogne en 1473. aussi bien que le lieu du Parlement, des Chevaliers de la Toison & l'Arsenal du Prince. Cette Seigneurie a eu des Seigneurs particuliers, jusqu'en 1336. qu'elle se rendit libre ; depuis elle fut à la Maison de Bourgogne, & entra dans celle d'Autriche en 1477. Les

Malines au 51. D. de l. & au 25. D. 5 mir. le long.

habitans ſont francs de tous impôts, à cauſe des bons ſervices qu'ils rendirent à Charles le Hardi Comte de Flandre au Siege de Nuis ſur le Rhin. On dit à l'avantage de cette Ville & de quelques autres, *Malines la belle*, *Anvers la riche*, *Bruxelles la Noble*, *Louvain la Sage*, *Gand la Grande*, *Bruges l'Ancienne*, *Cambrai la Forte*.

Boſleduc au 51 D. 40. m. de lat. & au 26. D. 30. m. de long.

Bosleduc, *Boſcum Ducis* aut *Silva Ducis*, aut *Bolducum*, eſt la Capitale du Brabant Holandois, avec Evêché Sufragant de Malines, ſur la riviere de Domele, qui y reçoit l'Aade, & puis la Dieſe, & qui à deux lieuës de là ſe jette dans la Meuſe, en l'endroit, où elle forme l'Ile de Bommel. Elle fut bâtie dans une Plaine, où étoit le Bois que les Ducs de Brabant aimoient pour la Chaſſe; on le fit couper vers l'an 1172. où l'on jetta les fondemens de cette Ville, que le Duc Geofroi fit achever en 1184. le Pape Paul IV. y établit un Evêché en 1559. & François Sonnius en fut le premier Evêque; les Evêques maintenant font leur reſidence à Goldorp depuis qu'elle eſt aux Ho-

landois ; c'eſt une Mairie qui comprend plus de cent Villages.

BREDA eſt dans le Brabant Ho- *Breda.*
landois, avec titre de Baronie, ſur la riviere de Mercke, à deux ou trois lieuës de la Mer, à huit d'Anvers, à 6. de Boſleduc, vers le Couchant de cette derniere : cette Baronie, qui eſt une des plus fortes Places des Païs-Bas, comprend 17. Villages ; elle en a eu autrefois davantage. En 1212. elle apartenoit à Geofroi Sr. de Bergues ; & elle eſt entrée dans la Maiſon de Naſſau en 1404. par le Mariage de Jeanne fille unique de Jean Polan Sr. de Leek avec Engelbert de Naſſau. Elle ſe trouve ſituée dans un endroit marécageux & ſouvent inondé ; ſon terroir eſt aſſez fertile ; il eſt arroſé par les rivieres d'Aade & de Mercke.

BERGOPSON ou Berg-op-Zoom ou *Bergop-*
Bergue ſur le Zom, c'eſt-à-dire Mon- *ſon.*
tagne ſur le Zoom, qui ſe rend dans l'Eſcaut à demi lieuë de cette Ville, en latin *Bergæ ad Zomam* aut *Bergi Zoma*, eſt en partie ſur la riviere de Zoom, & en partie ſur une petite montagne, avec titre de Marquiſat erigé par Charles V. on y fon-

da en 1442. l'Egliſe Collegiale de ſainte Gertrude ; cette Ville a eu des Seigneurs particuliers depuis l'an 1212. aprés la mort du Marquis de Bergues en Eſpagne, où il fut arrêté en 1567. les Holandois s'en ſont rendus Maîtres, & l'ont fait fortifier ; il y a un canal de là juſqu'à la Mer, defendu par divers Forts ; elle eſt à ſept lieuës par eau de Midelbourg ; il y a ſur l'Eſcaut une petite Ile tres-fertile & tres-agreable qui en dépend.

Grave. GRAVE, *Gravia*, eſt ſur la gauche de la Meuſe, dont les eaux rempliſſent les larges foſſez qui environnent ſes Boulevarts avec deux demi-Lunes : c'eſt une forte Place à quatre lieuës de Boſleduc vers l'Orient, & à deux de Raveſtein : en 1672. les François la prirent ſur les Holandois, elle fut enſuite renduë au Prince d'Orange.

Maeſtrich. MAESTRICH ou Maſtrich, en latin *Obtricum*, *Trajectum ad Moſam*, aut *Traiectum ſuperius*, pour la diſtinguer d'Utrech *Trajectum inferius* elle eſt du reſſort de l'Evêché de Liege ; un Evêque de Liege la vendit à Charles V. c'eſt pour ce ſu-

jet qu'on la met dans le Brabant ; à cauſe qu'elle a été long-tems ſoûmiſe aux Eſpagnols ; ils la laiſſerent prendre aux Holandois en 1633. & la leur cederent par la paix de Munſter. Le Roi la prit en 1673. aprés treize jours de tranchée ouverte ; les Confederez l'ataquerent en 1676. & ils furent obligez de ſe retirer aprés un Siege de 51. jours. On l'acorda aux Holandois par l'article 8. de la paix de Nimegue en 1678. elle eſt ſur la Meuſe à cinq lieuës de Liege.

SECTION XVII.

Le Comté de NAMUR, *Namurcenſis Comitatus.*

Le Comté de Namur.

CE Comté a le Brabant au Nord; une partie du Brabant & du Hainaut au Couchant; une partie du Hainaut & du Luxembourg au Midi ; il a le Luxembourg & le Païs de Liege à l'Orient. Son étenduë du Sud-Oüeſt au Nord-eſt eſt d'environ 12. lieuës, & du Couchant au levant de

Ses bornes.

Son étenduë.

9. ou 10. On y trouve des mines de fer & de plomb, plusieurs carrieres de Marbre, & des pierres propres à brûler qu'on apelle *Houles* ; on y compte 6. ou 7. Villes assez considerables, & 180. Bourgs ou Villages, quelques bonnes Abaies.

On y remarque.

- Aux François.
  - *Charlemont.*
  - *Bouvines.*
  - *Valcour.*
  - *Florennes.*
- Aux Espagnols.
  - *Namur*, Ev. Cap.
  - *Charle-Roi.*
  - *Tll le Château.*
  - *Bonef*, Ab.
  - *Mal-Roi.*

Charlemont au 50. D. 9. m. de lat. & au 16. D. 9. m. de long.

La Ville de Charlemont, *Carolomontium*, est située sur le haut d'une montagne : c'est une forte Place, avec des Boulevarts reguliers, l'Empereur Charles V. la fit bâtir en 1555. à 7. lieuës de Namur vers le Midi, la Meuse lave le pié de cette Montagne.

BOVIGNES ou BOUVINES, *Bovina* aut *Bovinihacum*, eſt ſituée ſur la gauche de la Meuſe. à 4. lieuës de Namur; cette Ville fut ceinte de murailles en 1173. par les ordres de Henri l'aveugle Comte de Namur. Il y a encore de ce nom un Village en Flandre prés de Tournai, fameux par la victoire que remporta le Roi Philippe Auguſte en 1214. ſur l'Empereur Othon IV. & ſur ſes confederez; Ferrand Comte de Flandre, & Renaud Comte de Boulogne y furent faits Priſonniers; c'eſt dans cette journée qu'un Seigneur de Roüergue de la Maiſon Deſtain ſe ſignala, & fut cauſe en partie de la victoire: ce qui lui aquit l'honneur de porter, à ce que l'on dit, les armes & la livrée du Roi. Le Roi en reconnoiſſance de cette action memorable fonda depuis en 1222. l'Abaïe de Nôtre-Dame de la Victoire prés de Senlis. *Bouvines.*

La Ville de NAMUR, *Namurcum*, Capitale du Comté de Namur eſt ſur la jonction de la Sambre & de la Meuſe, & entre deux petites Montagnes, avec un Château extrêmement fort; c'eſt une des plus fortes *Namur au 50. D. 31. min. de lat. & au 26. D. 15.*

min. de lo g. Places des Païs-bas, ſoit par l'art ou par la ſituation: L'Egliſe de S. Aubin y fut érigée en Cathedrale l'an 1569. Antoine Habet d'Arras Dominicain en fut le premier Evêque : cet Evêché eſt Sufragant de Cambrai. Cette Ville a pluſieurs autres Egliſes & Monaſteres, quantité de beaux Edifices ; elle eſt tres-riche & tres-agreable. Il y a un Conſeil Royal de la Province, d'où l'on apelle à celui de Malines : Loüis le Grand la prit vers la fin de Juin en 1692. à la vuë d'environ cent mille hommes, commandez par le prince d'Orange, & ce General la reprit le 1. de Septembre en 1695. aprés un ſiege des plus opiniatres & des plus rudes qu'on ait vu, &c.

Charleroy. CHARLEROY, *Caroli-Regium* eſt ſur une Montagne prés de la Sambre, à 5. lieuës de Namur & à 6. de Mons, vers les frontieres du Hainaut : ce n'étoit qu'un Bourg que les Eſpagnols fortifierent en 1666. & à qui ils donnerent le nom de *Charle-Roy*, qui eſt celuy de leur Prince. Les François le prirent en 1668. Le Prince d'Orange aſſiſté des Eſpagnols crut de s'en rendre Maître ſur la fin de

l'an 1672. il fut obligé pourtant de lever le Siege en Decembre, & il eut la même deſtinée au mois d'Août en 1677. la France acorda cette Place aux Eſpagnols par la Paix de Nimegue.

SECTION XVIII.

Le Païs de LIEGE, *Leodienſis Ditio.*

CE Païs a du côté du Septentrion une partie du Duché de Gueldre & du Brabant; au Couchant le Brabant & le Comté de Namur. Au Midi le Luxembourg, & à l'Orient le Duché de Limbourg & celui de Juliers. Son étenduë du Sud-Oüeſt au Nord-eſt eſt d'environ 22. lieuës, & du Couchant au Levant de ſix ou ſept plus ou moins ſuivant les endroits: L'air y eſt temperé & ſain; le terroir fertile en grains, fruits, beſtiaux, & abondant en venaiſon; on y trouve des mines de fer, de plomb, & des carrieres de marbre. L'Evêque eſt Seigneur de tout ce Païs, & Prince

Le Païs de Liege.

Ses bornes.

Son étenduë.

L'air.

Le terroir.

de l'Empire, il prend encore le titre de Duc de Boüillon, de Marquis de Franchimont, de Comte de Loots & de Hasbain, qui ſont des Seigneuries dans le Païs de Liege Outre cela on y compte 52. principales Baronies, quantité d'Abaïes, 24. Villes cloſes, & plus de 1500. Villages.

On y remarque ces principales Villes.

Liege, Ev. Cap.	*Horn*, Comté.
Maſeich.	*Thuin.*
Tongres.	*Buillon*, D.
Huy.	*Dinant*, Franc.

Liege. au 59. D. 38. min de la'. & au 27. D. de long.

La Ville de LIEGE, *Leodium* aut *Leodicum*, en flaman *Luick*, & en aleman *Luttick*, eſt ſur la gauche de la Meuſe au deſſous de la jonction de l'Ourt, avec Evêché Sufragant de Cologne; elle eſt dans une agreable valée, par où coulent les rivieres de *Veſe*, *Ule*, & *d'Ahluat*, qui ſe déchargent dans la Meuſe avant qu'elle entre dans la Ville; les Egliſes & les maiſons y ſont magnifiques: il y a huit Egliſes Collegiales, quantité d'Abaïes & de Maiſons Religieuſes; la Cathedrale eſt celebre par ſon Chapitre, où l'on ne reçoit

reçoit point de Chanoine, qui ne ſoit Gentil-homme ou Docteur. Cet Evêché fut premierement à Tongres, puis à Maſtrich, & de là il fut transferé à Liege par S. Hubert ſucceſſeur de S. Lambert Martir.

TONGRES, *Tungri* aut *Advatuca Tungrorum*, eſt ſur le Jecker à 4. lieuës de Liege vers le Nord-Oüeſt; elle eſt tres-ancienne; elle fut ruinée par Attila, & enſuite par les Normans. S. Materne, qu'on dit avoir été envoyé par S. Pierre, y prêcha l'Evangile, & en fut le premier Evêque: elle n'a plus rien de conſiderable. *Tongres.*

La Ville de HUY, *Huum* aut *Huyum*, à 5. lieuës de Liege vers le Sud-Oüeſt, eſt ſur la droite de la Meuſe, où ſe décharge la riviere de Hui, d'où elle tire ſon nom; elle eſt ſeparée en deux par la Meuſe, ſon Château eſt tres-fort; elle a eu des Comtes particuliers, qui la donnerent aux Evêques de Liege; Eberard Cardinal de la MARK Evêque de Liege y fit bâtir le Château, & y fonda une Egliſe Collegiale; on y voit pluſieurs autres Egliſes; celle de ſainte Croix eſt un chef d'ordre: cette ville *Huï.*

fut priſe par les François en 1692. & repriſe par les Alliez en 1694.

DINANT, *Dinantium*, eſt ſur la droite de la Meuſe, on y paſſe cette riviere ſur un Pont, qu'on a ſouvent pris & repris pendant les Guerres ; il y a une Citadelle ſur un Rocher eſcarpé preſque de tous côtez, cette Ville eſt à demi lieuë de Bouvines, à quatre de Namur & à douze de Liege. En 1554. les François l'ayant priſe en raſerent la Citadelle ; depuis elle fut tres-bien rétablie ; elle étoit aux François ; mais on l'a renduë par la paix de Riſvvich à l'Evêque de Liege.

SECTION XIX.

Le Duché de LIMBOURG, *Limburgenſis Ducatus.*

Le Duché de Limbourg. Ses bornes. Son étenduë.

CE Duché a le Duché de Juliers à l'Orient & au Nord ; l'Evêché de Liege au Couchant, & un peu du Luxembourg au Midi. Son étenduë du Sud-eſt au Nord-Oüeſt eſt d'environ 10. lieuës & demi, & de 7. &

demi du Couchant au Levant. Ce Païs eſt aſſez abondant en grains, en fruits, en Simples, en eaux & en pierres propres pour la Medecine.

On y remarque.

Limbourg, Cap.
Dalem, aux Holandois.
Bolduc.
Franquemont ou *Valkembourg*.

La Ville de LIMBOURG, *Limburgum*, eſt ſur le Veſel à 4. lieuës d'Aix la Chapelle, à ſix lieuës de Liege, & à ſept de Maſtrich. Son aſſiete eſt tres-avantageuſe, avec un Château ſur un Rocher eſcarpé : elle fut priſe en 1633. par les Holandois ; les Eſpagnols la reprirent peu de tems aprés ; & les François s'en rendirent Maîtres en 1675. aprés ſept jours de tranchée ouverte, aprés l'avoir ruinée on la rendit aux Eſpagnols par la paix de Nimegue de 1678. Cette Province a eu des Ducs particuliers juſques ſur la fin du XIII. Siecle. L'admirable & fameuſe Fontaine de Spa eſt à 3. lieuës de Limbourg vers le Sud-Oüeſt ; c'eſt un Village environné

Limbourg au 50. D. 32. min. de lat. & au 21. D. 25. min. de long.

de Rochers au milieu des Ardennes.

Dalem. DALEM, *Dalemum*, eſt un Comté ſur une petite riviere qui ſe décharge dans la Meuſe, à 4. lieuës & demi de Limbourg vers le Nord-Oüeſt, à 2. de Liege ; elle eſt aux Holandois ; il y a un Château fort & Juriſdiction ſur un tres-grand Territoire ; Henri II. Duc de Brabant prit cette Ville, & l'unit à ſes Etats. Elle eſt aujourd'hui dépendante du Duché de Limbourg.

BIBLIOTECA NAZIONALE VITTORIO EMANUELE
NAPOLI

Page 197
LA
SAVOIE
ET LE PIÉMONT
Echelle
10. 20. 30.
de 30. milles d'Italie. 60. au degré
Bresse
Geneve
Riva
Doua
S. Rambert
Seissel
Arva R.
Morbegno
Anneci
Varena
Bellei
Lecco
Rhosne R.
Chamberi
Montmelian
la grande Chartreuse
Isser
Grenoble
S. Antoine
S. Iean
Pavie
Dauphiné
la Mure
Bobic
Die
Mens
Drac R.
Lesdiguiere
Aspries
Gap
Durance
Sisteron
Colm
Verdon
Occident
Orient
46
45
44
2 4.
2 8.

SECTION XX.

LA SAVOYE, *Sabaudia.*

CEtte Province eſt un des plus beaux Duchez ſouverains de l'Europe. Elle a le Lac de Geneve, la Suiſſe & la Comté de Bourgogne au Nord ; le Dauphiné au Couchant ; une partie du Dauphiné & du Piémont au Midi, & le Piémont à l'Orient. Son étenduë du Sud-eſt au Nord-Oüeſt eſt d'environ 34. lieuës, & du Couchant au Levant de 24. Cette Province a été habitée par les *Centrons, les Brannoviciens, les Antuates, ou Nantuates, les Latobriges, les Allobroges & par les Savoiſiens.* *La Savoye en general.* *Ses bornes.* *Son étenduë.*

Elle faiſoit partie de la Gaule Narbonnoiſe & de la Celtique ou Lionnoiſe : enſuite elle obeït aux Romains, juſqu'à ce que ſous la Décadence de l'Empire, & ſous Honorius elle devint la proye de pluſieurs Nations Barbares : depuis elle fit partie du Royaume de Bourgogne, & de là elle eſt paſſée dans la Domination *Hiſtoire.*

des Princes qui la poſſedent maintenant, & qui ſont devenus Rois de Sicile par la paix d'Utrech. Berold ou Bertold, qui vivoit au commencement de l'onziéme Siecle, eſt la Tige de cette Illuſtre Maiſon: quelques partagez que paroiſſent les Hiſtoriens là-deſſus, on doit ſuivre le ſentiment de Guichenon ſoûtenu & autoriſé par plus de 80. autres fameux Auteurs François, Alemans, Italiens & Savoiſiens. Ils diſent que ce Berold venoit de VVitichind le grand Duc de Saxe & d'Angrie Pere de VVitibert Duc d'Angrie, qui le fut de Brunon & de Valpert: ce dernier auſſi Duc d'Angrie & Comte de Ringelbert laiſſa Immed Duc d'Engern, qui de Hinne Comteſſe de Chiren eut Hugues Marquis d'Italie, pere de ce Berold Comte de Savoye & de Maurienne, auquel ſucceda Humbert ſurnommé *aux blanches Mains*: leurs Succeſſeurs ajoûterent divers Domaines à ceux-là; & l'Empereur Sigiſmond l'érigea en Duché en 1417. en faveur d'Amé VIII. Les Ducs de Savoye, qui ſont de l'ancienne Maiſon de Saxe ſe qualifient aujourd'hui Rois de Chipre, depuis Loüis de Savoye, qui épouſa la fille unique de Jean Roi

Genealogie.

de Chipre ; ils portent auſſi le titre de Vicaire de l'Empire, depuis Amé le Grand : quelques-uns ont crû que ce Berold de Saxe n'a point été, & que Humbert étoit petit fils de l'Empereur Loüis fils de Boſon ; Mr. Chorier & du Bouchet ſont de ce ſentiment. L'air y eſt froid, à cauſe de la quantité de ſes hautes montagnes, toûjours couvertes de neige ; on y recueïlle du blé & du vin dans les valées & ſur les colines ; il n'y a preſque que des pâturages ſur les montagnes, où l'on nourrit beaucoup de bétail, & où l'on trouve dequoi chaſſer ; il y a des Cerfs, Daims, Chevreüils, Sangliers, Ours, Marmotes, Liévres blancs & autres, Perdrix rouges, blanches & griſes, Gelinotes & Faiſans. Les Lacs y fourniſſent pluſieurs ſortes de Poiſſons, comme Truites, Brochets & Carpes. Les Noyers & les Châtagniers n'y manquent point, non plus que les Forêts d'autres ſortes d'arbres. Les principales Rivieres ſont *l'Iſere*, *l'Arche*, *l'Arve*. & les principaux Lacs ſont ceux du Bourget & d'Anneci ; les Savoyards ſont laborieux, bons, & d'un eſprit doux, les Gens de qualité ont quel-

L'air.

Terroir.

Mœurs.

que choſe de grand & de noble, on n'y profeſſe que la Religion Catholique.

On diviſe la Savoye en huit parties.

3. Vers le Midi.	La Savoye propre,	*Chamberi*, C.
	Le Val de Morienne,	*S. Jean de Morienne*, E.
	Le Val de Tarantaiſe.	*Monſtiers*, Ar.
3. Vers le Septentrion.	Le Genevois.	*Aneci.*
	Le Foſſigni,	*Bonne Ville*
	Le Chablais.	*Ecluſe.*
		Thonon.
2. Vers l'orient	Le Duché d'Aoſte.	*Aoſte*, Ev.
	Le Cenaveis ou Val des Salaſſes.	*Rivarol.*
En Bugei.		*S. Genis d'Hoſte.*
		Champagne.
		Yenne.

Dans la Savoye propre on remarque particulierement.

Chamberi, Cap.	*Vigne.*
Montmeillan.	*Conflans.*
Beaufort.	*Aiguebelle.*
Aix.	*Miolans.*
Rumilly.	*Chatelar.*
Les Eſchelles.	*La Rochette.*

La Ville de CHAMBERI, *Camariacum* aut *Camberium*, eſt ſur le confluant des Rivieres de Laiſſe & d'Albane ou d'Orbane, avec Siege d'un Parlement ou *Senat*, compoſé de quatre Preſidens & de Senateurs, il y a auſſi une Chambre des Comptes, un Bureau des Finances & un Bailliage: pour le Spirituel elle depend de l'Evêché de Grenoble. Elle eſt aſſez grande & bien bâtie; il y a un Château qui commande la Ville; on y voit dans la Cour la Sainte Chapelle, où il y a des Chanoines. S. Leger la Principale Egliſe eſt accompagnée de pluſieurs autres & de quantité de Monaſteres, avec un Colege de Jeſuites. On y voit diverſes fontaines qui ont leur ſource dans la

Chamberi, au 45. D. 22. min. de lat. & au 27 D. de long.

Coline de S. Martin, & qui ſe répandent en pluſieurs endroits de la Ville : outre cette commodité, on y a celle de divers canaux de la Riviere d'Orbane : du côté du Levant eſt le Fauxbourg de Montmeillan, & au Couchant celui de Machée Vernai : la plûpart des Maiſons y forment des galeries, en s'avançant ſur les ruës, ce qui fait qu'on y paſſe en tout tems à couvert du Soleil & de la pluye.

Montmeillan. MONTMEILLAN, *Monſmelianus*, eſt ſur la droite de l'Iſere à deux lieuës de Chamberi vers le Sud-eſt ; c'eſt une Ville tres-forte, ſur la pointe d'un Rocher eſcarpé ; elle commande un paſſage fort étroit entre les montagnes : on y voit un grand Puits taillé dans le Roc, qui fournit de l'eau à toute la Garniſon ; Henri IV. la prit en 1600.

Aix. La Ville d'Aix qui a titre de Marquiſat, eſt ſituée au pié des Montagnes, entre Chamberi, Anneci & Rumilli ; elle eſt ancienne, quoique petite & mal bâtie, elle eſt fameuſe par ſes eaux d'Alun & de Soufre ; ce qui la rend frequentée à cauſe de ſes bains.

Dans le Comté de Maurienne qui s'etend depuis l'Iſere d'un côté & depuis la Tarantaiſe juſqu'au Dauphiné de l'autre, on remarque particulierement.
- *S. Jean de Maurienne*, Ev. Cap.
- *La Chambre*, *Marquiſat.*
- *S. Michel.*
- *S. Julien.*
- *S. André.*
- *Modane.*
- *Uſſe.*
- *Braman.*
- *Lanebourg.*

S. JEAN DE MAURIENNE ou MORIENNE, *Mauriana ſancti Joannis*, eſt ſur l'Arche avec Evêché Sufragant de Vienne, ſitué dans une vallée aux frontieres du Dauphiné, & ſans murailles; on voit dans la Cathedrale de S. Jean les tombeaux de pluſieurs Ducs de Savoye. *S. Jean de Maurienne au 45. Deg. de lat. & 44. 27. D. 39. min. de long.*

Le Val de TARANTAISE, *Tarentaſia*, eſt entre le Foſſigni au Septentrion; les Alpes & le Duché d'Aoſt à l'Orient; le Val de Morienne au Midi, & la Savoye propre à l'Occident. *La Tarantaiſe.*

On y remarque { *Monſtiers*, Arch.C. / *Saint Jacques Eme.* / *Saint Maurice.* / *Briançon.* / *Conflans.* / *Le Bourg.* }

Monſtiers au 45. D 45 min. de lat. & au 27. D. 40. mi. de long.

MONSTIERS, *Monaſterium*, *olim forum Neronis Centronum*, eſt ſur l'Iſere avec Archevêché, qui a pour Sufragans Sion & Aouſte : elle eſt Metropole depuis le VIII. Siecle ; avant ce tems elle étoit ſoumiſe à Vienne.

Le Genevois.

Le GENEVOIS *Genevenſis Ager*, a le Rhône au Couchant & au Septentrion ; le Chablais & le Foſſigni au Levant, & la Savoye propre au Midi.

On y remarque particulierement.

Geneve, Ev. uſurpé.	*Faverge.*
Anneci. Cap.	*Manigo.*
Albi.	*Talloir.*
La Roche.	*Clairmont.*
Tonnes.	*Mont Saint Martin.*

Pour la Ville de Geneve, on en parlera dans la deſcription de la Suiſſe & de ſes Alliez.

La Ville d'Anneci ou Aneci, *Anneciun*, eſt ſur un Lac de même nom, au pié des Montagnes, & arroſée par divers canaux qui partent du Lac, & qui forment une Riviere, ce qui rend la Ville agreable & favorable aux ouvriers : ce Lac n'eſt guere poiſſonneux, & on n'en ſauroit trouver le fond ; il a plus de quatre lieuës de longueur, & environ une & demi de largeur. Cette Ville eſt aſſez grande & fort ancienne ; elle eſt la retraite de l'Evêque & du Chapitre de Geneve depuis 1535. Pierre de la Baume en étoit alors Evêque. Les Chanoines font l'Office dans l'Egliſe des Cordeliers, & les Religieux de même à leur tour ; il y a encore deux Colegiales de Nôtre-Dame & de S. Maurice ; un College des Barnabites, un Seminaire des Prêtres de S. Lazare, un Convent de Dominicains tres-ancien, un de Capucins, un de ſainte Claire, un de Benedictines, & deux de la Viſitation, dont l'un eſt le pre-

Anneci, au 45. D. 48. m. de l. & au 7. D. 20. m de long.

mier de l'Inſtitut, tres-magnifique & bâti au bord du Lac; on y conſerve le corps de S. François de Sales; les maiſons y ſont bâties ſur des Arcades, de telle ſorte qu'on y va preſque par tout à couvert.

Albi. ALBI eſt une petite Ville ſituée entre Anneci & Aix ſur le penchant d'un Mont, qui eſt arroſé au pié d'un torrent aſſez facheux.

Le foſſigni. Le FOSSIGNY, FOUCIGNI, FAUSSIGNI, *Foci niacum* aut *fociniacenſis Tractus* avec titre de Baronie, eſt entre le Genevois & le Valais dans un païs de Montagnes, habité autrefois par les *Focunates* ou *Focuates*. Il y a eu des Seigneurs particuliers, & nos Rois ont de legitimes pretentions ſur cette Baronie. On recueille le meilleur miel du monde ſur la montagne parmi les roches & la neige.

On y remarque particulierement { *Bonneville*, Cap. *Cluſe*. *S. Gervais*. } { *Taninge*. *Salanche*. *S. Joire*. }

Bonneville au 45. D. 56. m. BONNEVILLE, *Bonnopolis*, eſt ſur la droite de la riviere d'Arve, à deux lieuës de Cluſe, & à 4. d'Anneci;

tres-bien fortifiée d'un Chateau ; elle est ſituée au pié des Montagnes ; elle n'eſt conſiderable que par les Illuſtres Maiſons eui en ſont ſorties, comme celles de S. Alban, de Millet, de Chales, &c.

de lat. & au 7. D. 3 min. de long.

Le CHABLAIS, *Caballicus Ducatus*, eſt borné au Nord par le Lac de Geneve, par le Païs de Valais au Levant ; par le Foſſigni au Midi, & par le Genevois au Couchant : il comprend les Baillages de Tarnier & de Gaillard ; les terres de S. Victor & du Chapitre. L'Hereſie y ſeduiſit dans le Siecle precedent la ſimplicité des peuples de ce Païs là, mais S. François de Sales les convertit, ce qui lui donna le nom d'Apôtre du Chablais.

Le Chablais.

On y remarque { *Tonnon*, Cap. ; *Kipaille* ; *Evian* ; *Armoi* ; *S. Jean d'Aux* ou *d'Aouſte*.

La Ville de TONNON ou *Thonon*, *Tunonium*, eſt prés du Lac de Geneve, à ſept lieuës de cette Ville Hu-

Tonnon.

guenote, & à 6. d'Anneci vers le Nord.

Le Duché d'Aouſte. Le Duché d'Aouſte, *Ducatus Auguſtanus*, eſt au pié des Alpes, entre le Valais, & le Vercellois & le Piémont; c'eſt le Païs des anciens Salaſſes: il comprend ſix grandes vallées, outre celle dont il reçoit le nom, & que la riviere de Doere coupe par le milieu. On croit que ce Duché fut uni à la Savoye par le Mariage du Comte Odon fils de Humbert I. avec Adelaide de Suſe, veuve d'Herman Duc de Souabe en 1030. ou 31. Ce Duché a été poſſedé par les Lombards, par les François & par les Bourguignons.

On remarque particulierement dans ce Duché & cette Vallée.

Aoſte, Ev. Cap.
La Sale.
Morges.
Iſſogne.
Villeneuve.
Montiouvet.
Valete.
S. Martin.
Chambiane.
Chatillon.
Chalon, Comté.
Fenis.
Bar fortereſſe.
S. Vincent.
Verres.
Querc.
Queſter-Argent.
S. Pierre Donas.
La Tuille au pié du petit S. Bernard.
S. Marcel-Cour majour, ou Curia Major des Romains.

La Ville d'Aoste, *Auguſta Salaſſorum* aut *Auguſta Prætoria*, eſt un Evêché Sufragant de Tarantaiſe, dans un Païs de Montagnes ; au pié du grand ſaint Bernard, ſur la riviere de la Doria Baltea ; on pretend que ce ſoit une Colonie de l'Empereur Auguſte, qui lui a donné ce nom. On y voit un Arc de Triomphe d'Auguſte preſqu'entier, un Coliſée & pluſieurs autres monumens de la grandeur Romaine.

Aoſte au 47. D. 20. min. de lat. & au 28. D. 25. min. de long.

Succeſſion Chronologique des 40. Comtes ou Ducs de Savoye.

24. COMTES.

	eleu en	regna env.
1. Berol I. Comte de Savoye.	1000.	22. ou 23.
2. Humbert I. *à blanches mains.*	1023.	25. ans.
3. Amé I. *La Queuë*	....	....
4. Odon.	1048.	12. ans.
5. Amé ou Amedée II.	1060.	34. ans.
6. Humbert II. *le Renforcé.*	1095.	8. ans.
7. Amedée III.	1103.	46. ans.
8. Humbert III. *le Saint.*	1149.	39. ans.
9. Thomas I.	1188.	35. ans.
11. Amedée IV.	1233.	5. ans.
11. Boniface *Roland.*	1238.	5. ans.
12. Pierre *le Petit Charlemagne.*	1263.	5. ans.

	eleu en	regna.
13. Philippe I.	1268.	17.ans.

Interruption.

14. Thomas II.	1258.	...
25. Thomas III.	1259.	...
16. Philippe II.	1282.	23.ans.
17. Jaques.	1326.	38.ans.
18. Amé....	1366.	36.ans.
19. Loüis.	1402.	16.ans.
20. Amedée V. *le Grand.*	1418.	55.ans.

Interruption.

21. Edoüard *le Liberal.*	1323.	6.ans.
22. Aimon *le Pacifique.*	1329.	14.ans.
23. Amedée VI. *le Verd.*	1343.	2.ans.
24. Amedée VII. *le Rouge ou le Roux.*	1381.	10.ans.

16. *Ducs.*

25. Amé VIII. *I. Duc de Savoye depuis l'an* 1416. *& Pape.*	1391.	43.ans.

	éleu en	regna
26. Loüis I.	1434.	31. ans.
27. Loüis II. *Roi de Chipre.*	1465.	17. ans.
28. Amedée IX. *le Bien-heureux.*	1482.	....
29. Philibert I. *le Chaſſeur.*	....	....
30. Charles I. *le Guerrier.*	...	....
31. Charles-Jean I.	1489.	7. ans.
32. Philippe.	1496.	1. an.
33. Philibert II. *le Beau.*	1497.	7. ans.
34. Charles III. *le Bon.*	1504.	23. ans.
35. Emanuel Philibert *Tête de fer.*	1553.	27. ans.
36. Charles-Emanuel I. *le Grand.*	1580.	50. ans.
37. Victor Amedée.	1630.	7. ans.
38. François Hiacinthe.	1637.	1. an.
39. Charles-Emanuel II.	1638.	37. ans.
40. Victor-Amedée-François.	1675.	regnant

VITTORIO EMANUELE III - BIBLIOTECA NAZIONALE - NAPOLI

LA SUISSE divisée en XIII. Cantons en ses Alliez et Sujets par Inselin
ALS
Befor
Hase
Franquenzo nt
FRANCHE
Bas
Biet
Pontarlier
Doux R.
Ioux
COM.TE
Moustiers
Neu chat
Miege
Noseroi
OL
Avenr
Orbe
Iverdon
Fribourg
Wewa
Corbers
Canton
Fon Senne
Lausane
Fribour
S. Claude
Pais de Vaux
Nion
Gex
Geneve Lac
S. Gervais
Thonon
GENEVE
Bonne
S. Maurice
la Vaux daux
SAVOYE
LE
ATS
Mt.
Echelle de 12 Lieües
2 4 6 8 10 12
ISE
PIEN
47
46
2 4
2 5

SECTION XXI.

La SUISSE, *Helvetia*, ou *les Cantons Suisses avec leurs Alliez & leurs Sujets en general.*

CE Païs a été premierement des Gaules, & enſuite renfermé dans la Germanie; il a reçû ſon nom de *Schuits*, un des trois premiers Cantons qui prirent les armes, pour ſecoüer le joug de la Maiſon d'Autriche, qui leur paroiſſoit inſuportable. L'Empereur Albert voyant la revolte de ces peuples, que Ceſar appelle *Helvetiens*, envoya une armée dans leur Païs pour les ſoûmettre à leur devoir; ce fut dans ce tems que ſon Neveu l'aſſaſſina; enſuite ſes enfans y menerent une Armée de vingt-mille hommes, qui y furent défaits par une cinquantaine d'hommes du Canton de Schuits en 1315. à la journée de Morgarten. Tellement que les Auſtrichiens n'entendant crier alors

La Suiſſe.

Son nom en general.

Hiſtoire.

Etrange défaite des Auſtrichiens.

que ce mot de *Schuits*, *Schuits*, apellerent de ce nom tous ceux qui imiterent leur rebellion.

La Suiſſe en y comprenant ſes Aliez & ſes Sujets, eſt bornée au Septentrion par l'Alſace & la Soüabe; au Couchant par le Comté de Bourgogne; au Midi par la Lombardie & le Lac de Geneve, & à l'Orient par le Tirol. Son étenduë du Sud au Nord eſt d'environ 45. lieuës, depuis le baillage de Meindriſi juſqu'aux frontieres de Soüabe, & du Couchant au Levant de 70. depuis le Comté de Bormio juſqu'au Mont S. Claude. Quantité de Rivieres prennent leur ſource dans la Suiſſe comme le Rhin, le Rhône, l'Aar, le Ruſſ, l'Inn, le Teſin; ce qui marque que la Suiſſe eſt le Païs le plus élevé de l'Europe; le Ruſſ & le Téſin y donnent lieu au commerce, qui ſe fait d'Italie en Alemagne. Ses Lacs principaux ſont ceux de Geneve, de Conſtance, de Zell, de Neuchatel, de Biel, de Morat, de Thun, de Brients, de Lucerne, de Zurich, de Zug, de l'Ocarne, & de Riva. L'air y eſt ſubtil & ſain; le terroir fort inegal & plein de Montagnes, ſur tout vers le Midi. Mais

Rivieres qui en ſortent.

Les principaux.

L'air & le terroir.

il eſt ſi bien cultivé qu'il produit tout ce qui eſt neceſſaire à la vie, à la reſerve du vin, qu'on ne recueille qu'en certains endroits ; le vin blanc y eſt aſſez bon ; ſur les Montagnes il y a de bons pâturages, & dans les Forêts quantité de bêtes, comme Cerfs, Daims, Chevreuils, Chamois, Liévres, Perdrix & Sangliers ; on y fait beaucoup de beurre & de fromage, qu'on tranſporte en divers endroits ; on y nourrit auſſi quantité de vaches & de bœufs ; & il y a pluſieurs Haras dont les chevaux ſont d'aſſez bon ſervice. Outre ces commoditez, les Suiſſes avec l'argent, le ſel & le blé que leur fournit la France ſe trouvent aſſez bien partagez en toutes choſes, particulierement ceux qui ont quelque commerce avec ce Royaume ; ces peuples paſſerent de la domination des Romains, des Bourguignons & des Empereurs d'Alemagne à celle des Ducs de Zeringen : aprés cela le Païs fut partagé en pluſieurs Seigneuries ; dont ceux de la Maiſon de Hasbourg apartenant à l'Empire tâcherent de ſe rendre les plus abſolus ; mais les Gouverneurs qu'on leur envoya leur donnant trop d'in-

quietude, trois Habitans, l'un d'Uri, l'autre de Schuits, & le troiſiéme d'Underval firent ſoulever les trois Cantons en 1307. ou 8. animez par les trois raiſons ſuivantes, la 1. fut le Gouverneur du Canton d'Undervald, qui dépoüilla injuſtement un Vieillard de ſon bien; la 2. qu'il voulut attenter à l'honneur de la femme d'un certain Conrad de Morgarten, & la 3. fut que le Gouverneur d'Uri, appellé Giſſer fit mettre au haut d'une longue perche un chapeau, & ordonna en même tems à tout le monde de fléchir les genoux, & de ſe découvrir devant ce chapeau, comme on auroit fait en ſa preſence, ce que Wilheme Tell en paſſant n'obſerva point par ignorance, il fut d'abord condamné à mort; ce qu'il évita en accompliſſant la condition portée dans la ſentence de mort, qui étoit d'abatre d'un coup de fléche une pomme ſur la tête de ſon fils.

Hiſtoire. Les autres Cantons ſuivant leur exemple s'alierent en divers tems; Lucerne en 1332. Zurich en 1351. Zug & Glariz en 1352. Berne en 1353. Fribourg & Soleure en 1481. Bâle & Schafouſe en 1501. & Apenzel

zel en 1513. ils concourent tous enſemble pour conſerver leur liberté, & ſe gouvernent en forme de Republique, quoi qu'ils ayent differentes loix ; ils ne dependent en aucune choſe les uns des autres, & le peuple y eſt abſolu, c'eſt-à-dire que cet Etat eſt purement Democratique. Sur la fin du XV. Siecle ils ſe ſignalerent contre le Duc de Bourgogne ; du depuis les Souverains n'ont pas dedaigné leur alliance;il y a deux ſortes de Religions, la Catholique & la Proteſtante ; 7. Cantons ſont Catholiques, qui ſont *Uri*, *Schuits*, *Underwalden*, *Lucerne*, *Zug*, *Fribourg & Soleure* ; 4. Proteſtans, *Zurich*, *Berne*, *Baſle & Schafouſe* ; 2. Où il y a liberté de conſcience, *Glaris* & *Apenzel*. Les Catholiques s'aſſemblent à *Lucerne*, & les autres à *Arau*, & les aſſemblées generales ſe font à *Baden*. On diviſe les Suiſſes en 13. Cantons, que l'on diſtinguera dans la Table ſuivante ſelon leurs ſéances dans les Aſſemblées generales : enſuite leurs Alliez, & les Païs qui leur ſont ſujets par convention ou par le droit des armes; les uns & les autres ſe conduiſent en forme de Republicains, & s'uniſſent

Religion.

Diviſion.

quand il s'agit de leur liberté ou de leurs interêts.

La Suiſſe en trois Parties.

13. Cantons.

1. Zurich Prot.	*Zurich.*
2. Berne Pro.	*Berne.* *Lauzane*, Ev.
3. Lucerne C.	*Lucerne.*
4. Uri, Cat.	*Altorf.*
5. Schuit, Cat.	*Suris.*
6. Undervvald.	*Stantz.*
7. Zug, Cat.	*Zug.*
8. Glaris, Cat. Prot.	*Glaris.*
9. Bâle, Prot.	*Baſle*, E.
10. Fribourg, C.	*Fribourg.*
11. Soleure, C.	*Soleure.*
12. Schafouſe, P.	*Schafouſe.*
13. Apenzel, Cat. Prot.	*Apenzel.*

13. Aliez. — Les Griſons.

1. Ligue Griſe.	*Ilantz.*
2. Cazdée ou Cadé, ou Maiſon de Dieu.	*Caſaccia.*
3. Les dix Com-	

munautez ou droitures. *Davos.*
4. La Valteline, *Tirano.*
5. Le Comté de Chiavene. *Chiavene.*
6. Le Comté de Bormio, *Bormio.*
7. La Rep. & Ab. de S. Gall. *S. Gall.*
8. L'Evêché de Conſtance. *Conſtance*, Ev.
9. L'Evêché de Bale, *Porentru.*
10. Le Valais. *Sion*, Ev.
11. La Prevoté & Comté de Valais. *Neuchatel.* *Geneve Rep.* Ev.
12. En Alſace. *Mulhauſen. Imp.*
13. En Soüabe. *Rotvvell.*

6. Sujets des Suiſſes.

1. Le Comté de Baden. *Baden.*
2. Provinces libres. *Meiemberg.*
3. Baillage de Mellingen. *Mellingen.*
4. Turgovv. *Biſcofzell.*
5. Rheinthal, *Rheineck.*
6. Le Gouvernement d'Italie. *Logan.*

SECTION XXII.

La SUISSE *en particulier.*

I.

Le Canton de Zurich.

LE CANTON de ZURICH, *Tigurinus Pagus*, eſt le premier de tous les treize ſuivant l'ordre des Aſſemblées generales. Il eſt borné au Nord par le Canton de Schafouſe; au Couchant par le Comté de Baden, le Baillage de Mellingen & par les Gouvernemens libres; au Midi par les Cantons de Zug & de Schuits, & à l'Orient par Turgovv. Son étenduë du Sud au Nord eſt d'environ 15. lieuës, & du Couchant au Levant de 12. C'eſt un Canton puiſſant par la quantité de peuple qu'il y a, par ſon étenduë & par ſes biens. On doit remarquer que Zurich auſſi bien que les autres Cantons & leurs Alliez ſont gouvernez en forme de Republique par leurs Magiſtrats qu'ils appellent *Bourgmeſtres*, ou *Avoyers*, ou *Landames*: Ce dernier nom eſt donné

VRI
LVCERNE
BERNE
SCHWITS
VNDERWAL
ZVG
ZVRICH
GLARIS
BASLE
FRIBOVRG
SOLEVRE
SCHAFOUSE
APPENZELL

SUISSES.

aux Cantons où il n'y a point de Ville, ils ont ſous eux des *Banderêts*, qui ont ſoin de ce qui concerne la guerre ; des *Bourſiers* qui reçoivent les deniers publics, & des *Sautiers* qui ſont les Porte-Maſſes. Ils ont des ordonnances independantes les unes des autres ; & parce qu'ils ont la conduite de pluſieurs Provinces enſemble, & des Loix preſque ſemblables avec une grande union ; on leur donne ſouvent le nom de Republique, ou de Seigneurs des Ligues. Il eſt pourtant libre à chaque Canton de s'engager à qui il lui plaît & pendant qu'ils font la guerre en divers endroits de l'Europe, ils ont la paix chez eux. Ceſar parle de ceux de Zurich, ils ſe joignirent autrefois aux Cimbres que Marius defit.

On y remarque particulierement.

Zurich, Cap. P.
Kiburg, Comté.
Gruenningen.
Laufen.
Rufy.
VVadiſchvvil.
Andeſingen.
Grifenſée.
Klingenavv.
Egliſovv.
Regenspurg.
Siafen.

Zurich. La Ville de ZURICH, *Tigurium*, est à l'extremité du Lac du côté du Septentrion, d'où sort la riviere de Limmack qui traverse la Ville; où il y a trois Ponts & deux temples fort anciens : il est defendu de passer à cheval sur le Pont qui est prés de la Tour de Villenberg, à peine de la confiscation du cheval. Charlemagne y fit batir la grande Eglise, où l'on voit encore sa Statuë. Ses Habitans y défirent l'armée des Romains, & le Consul Crassus qui la commandoit y fut tué.

au 47. D. 13. min. de lat. & au 30. D. 10. min. de long.

2.

Le Canton de Berne. Le CANTON de BERNE, *Bernensis Pagus*, est borné au Septentrion par le Canton de Soleure; au Couchant par le Lac de Biel, le Canton de Fribourg, le Païs de Vaux & une partie du Lac de Geneve; au Midi par le Valais, & à l'Orient par les Cantons d'Uri, d'Undervald, & de Lucerne. Son étenduë du Sud-Oüest au Nord-est est d'environ 43. lieuës dans sa plus grande longueur; & du Couchant au Levant de 33. Ce Canton peut mettre 20000. hommes sous les armes & toute la Suisse 120000.

On y remarque particulierement.

Berne, Cap.	*La Serre.*
Lauſane, Ev.	*Bruk.*
Thuim.	*Nion.*
Arberg.	*Sana.*
Vangen.	*Aubone.*
Lensburg, Comté.	*Brientz.*
Erlach.	*VVolen.*

La Ville de BERNE, *Berna*, eſt ſur la riviere d'Aar; elle donne le nom à ce Canton, auſſi bien que la Ville de Zurich à celui dont elle eſt Capitale. Cette Ville eſt belle & riche, bien ſituée; ſon nom vient du mot Bern, qui ſignifie un Ours en langage Suiſſe, le Comte de Zerighen en ayant tué un dans le tems qu'il en jettoit les fondemens en 1174. & Bertholde V. ſon fils l'acheva de bâtir en 1191. Il y a trois grandes ruës avec des Portiques, des Arcades & des Piliers de pierre de taille de chaque côté; de telle ſorte qu'on y peut aler à couvert. On y remarque encore le Temple, la groſſe Cloche, l'Hôtel de Ville, autrefois l'Egliſe de S. Vincent, la Chancellerie, l'Arcenal, la

Berne au 46. D. 47. min. de lat. & au 29. D. de long.

Bibliotheque publique, & une Inſcription gravée ſur une Tour, qui contient les raiſons qu'on eut de bâtir cette Ville. On dit que Bertholde V. ayant ſujet de ſe plaindre des habitans de ſa nouvelle Ville, la ſoûmit à l'Empire du tems de Frederic II. qui en donna le gouvernement à Othon de Ravenſpurg; mais les Bernois ſe conduiſirent ſi bien qu'ils trouverent le moyen de ſe rendre libres. Un certain Comte de Kibourg voulant les ſoûmettre, ſous pretexte qu'ils bâtiſſoient un Pont ſur l'Aar; il falut qu'ils euſſent recours à Pierre Comte de Savoye pour ſe tirer de cette affaire; & pour venir à bout de leur ennemi: en reconnaiſſance d'un ſi bon ſervice: les Bernois le prirent pour leur Protecteur par un Traité du 25. de Novembre 1266. & ce Comte ayant fait agrandir cette Ville, il en merita le titre de defenſeur, de tuteur, de pere & de ſecond fondateur en 1268. Cette alliance rétablit la liberté de Berne, qu'elle faillit à perdre en 1286. & 87. par la guerre que leur fit Rodolphe de Haſpourg éleu Empereur en 1273. ils firent alliance avec les autres Cantons. En 1527.

les Habitans ſuivirent la ſecte de Calvin, à l'imitation de ceux de Zurich, & aprés avoir publié quelques Decrets touchant leur Religion, ils abolirent entierement l'autorité du Pape; Zuingle fut leur faux Apôtre. Cette Ville eſt ſituée ſur une Plate-forme, en façon de preſqu'Ile, à cauſe de l'Aar qui la lave en trois endroits diferens; & le quatriéme eſt fortifié regulierement de quatre grands baſtions, revétus de foſſez à fond de cuve, toûjours remplis d'eau par le moyen d'un Torrent voiſin; on a fortifié de même une colline voiſine, qui commande la Ville.

LAUSANE, *Lauſonnium* aut *Lauſanna*, eſt à une lieuë du Lac de Geneve vers le Nord, & à 16. de Berne vers le Sud-Oüeſt, avec Evêché Suffragant de Beſançon; l'Evêque fait ſa reſidence à Fribourg, depuis que les Heretiques s'en rendirent Maîtres en 1535. Ce Prelat a droit de conſacrer l'Archevêque de Beſançon ſon Metropolitain. Cette Ville eſt aſſez agreable; elle eſt dans le Païs de Vaux. *Lauzanne.*

3.

Le CANTON de LUCERNE, *Lucernenſis Pagus*, eſt borné au Septen- *L. Canton de*

Lucerne. trion, au Couchant & au Midi par celui de Berne ; à l'Orient par les Cantons de Schuits, de Zug, & les Provinces libres. Son étenduë du Sud-au Nord eſt d'environ douze lieuës, & du Couchant au Levant de huit, il s'unit avec les autres Villes libres & confederées en 1332.

On y remarque principalement.

Lucerne, Cap.	*Svolhuſen.*
Sempach.	*Viklen.*
Surſée.	*Villiſovv.*
Rot.	*Hoſburg.*

Lucerne au 46. D. 48. min. de lat. & au 29. D. 50. min. de long.

LUCERNE, *Luceria* aut *Lucerna* en Suiſſe *Lucern*, eſt ſur le Lac de Lucerne à 12. lieuës de Berne vers l'Orient, & à 7. de Schuits. Cette Ville tire ſon nom du mot Latin *Lucerna*, qui ſignifie une Lanterne, parce qu'on en allumoit une à la cime d'une Tour, pour guider les bateaux qui paſſoient la nuit ſur le Lac de même nom. La Riviere de Ruſſe la diviſe en deux ; elle eſt la premiere des Cantons Catholiques, & le Nonce du Pape y fait ſa reſidence ; le commerce a rendu riche cette Ville qui n'étoit autrefois

qu'une Abaïe. Sa ſituation eſt dans une Plaine, environnée à main gauche & derriere de hautes montagnes, qui ſoûtiennent ſes murailles & ſes Tours ; bordée d'un Lac par devant, & de foſſez pleins d'eau à la droite : on peut aller par le moyen de ce Lac aux Cantons de *Schuits*, d'*Uri*, & d'*Undervald* ; par ce chemin on peut traverſer la montagne de S. Godard pour l'Italie ; on tranſporte de Fribourg les marchandiſes ſur les montagnes & de là en Italie ſur des Mulets ; d'Italie on deſcend par le lac & la riviere de Ruſſ au Rhin, & par cette derniere riviere dans la Mer Oceane. Sa grande Egliſe eſt ornée de deux grands clochers, d'un Maître-Autel enrichi de colomnes de marbre, de belles orgues, & d'un cloître tout peint. Sa grande Place eſt remarquable par une belle Fontaine & par l'Hôtel de Ville ; il y a un College de Jeſuites ; deux Ponts fort eſtimez pour leur longueur de plus de 500. pas, & pour être couverts & ornez de quantité de Peintures.

Sursée eſt ſituée ſur le Lac de Sempach, à cinq lieuës de Lucerne *Sur-*

vers le Nord-Oüest ; la Ville de Sempach est située sur la partie Orientale de ce Lac.

pach, Lac & Ville.

4.

Le CANTON d'URI, *Pagus Uranius*, est entre les Monts Crispaltberg, S. Gothard & la riviere de Russ ; ayant au Nord le Canton de Schuits ; au Couchant ceux d'Undervald & de Berne ; au Midi le Val Verzasco, & à l'Orient la Ligue Grise & le Canton de Glaris. Son étenduë du Sud au Nord est d'environ seize lieuës, & du Couchant à l'Orient de cinq, il est tout Catholique.

Le Canton d'Uri.

Altorf, Cap.
Altinghusen.

On y remarque *Jorniko.*

Ariola.
Gessinen.

Altorf au 46. D. 35. min. de lat. & au 30. D. 20. min. de long.

ALTORF est un gros Bourg prés de la riviere de Russ, à huit lieuës de Lucerne vers l'Orient d'Eté ; il y a de si belles maisons, & des ruës si bien pavées, qu'on le prendroit pour une bonne Ville, l'accez en est fort difficile, on n'y peut aler que par le Mont

tres-dangereux de S. Godard ou Gotard; prés duquel on voit ſortir quatre rivieres conſiderables, le Rhône vers l'Occident, le Theſin vers le Midi, le Rhin vers l'Orient, & le Ruſſ vers le Nord.

Le Canton de Schuits.

Le CANTON de SCHUITS, *Suitienſis Pagus*, eſt borné au Septentrion par les Cantons de Zurich & de Zug; au Couchant par ceux de Lucerne & d'Undervald; au Midi par le Canton d'Uri, & une partie de celui de Glaris, & à l'Orient par le même Canton de Glaris & les Baillages de Gaſteren & d'Ulzenach. Son étenduë du Sud au Nord eſt d'environ ſept lieuës & du Couchant au Levant de neuf. Cette contrée eſt diviſée en ſix parties; elle n'eſt compoſée que de pluſieurs Bourgades & Villages, & environnée de Montagnes. Toute la Suiſſe a tiré ſon nom de ce Canton; à cauſe qu'il a été le premier theatre de la guerre pour la liberté, il eſt tout Catholique.

Ses bornes.

Son étenduë.

On y remarque { *Schuits*, Cap. / *Kuſnach*. / *Einſilden*. / *VVag*. / *Grinavv*. / *Evachen*.

Schuits, au 46. D. 52. min. de lat. & au 30. D. 20. min. de long.

SCHUITS, *Suitia*, eſt ſur la riviere de Muſe dans une Vallée entourée de Montagnes, qui ſont toûjours couvertes de neige : ce grand Village ne conſiſte qu'en une grande Place ; environnée de cinq ou ſix Maiſons bien bâties & peintes ; ſon Egliſe principale eſt au milieu du Cimetiere avec une belle Tour : elle eſt à une lieuë du Lac de Lucerne & à pareille diſtance d'une autre petit Lac.

6.

Le Canton d'Vnderwald. Ses bornes. Son étenduë.

Le CANTON d'UNDERVALD, *Sylvania*, eſt entre Schuits & Lucerne au Nord ; entre une partie de ceux de Lucerne & de Berne au Couchant & au Midi, & celui d'Uri au Levant. Son étenduë du Sud au Nord eſt d'environ huit lieuës, & du Couchant au Levant de 6. il y a cinq Lacs, en y comprenant une partie de celui de Lucerne, & deux rivie-

res qui le traverſent du Midi au Septentrion. Ce Canton tire ſon nom d'une forêt de Chéne, qui s'étend par le milieu du Sud au Nord ; Undervalden ſignifie *Sub Silva* ; il eſt tout Catholique.

On y remarque { *Stans*, Cap. / *Kyrients.* / *Sarnen.* / *Engelberg.* / *Liungeren.* / *Bekenriet.* / *Hansſtat.*

STANTS, *Stantia*, eſt ſitué au pié des Montagnes, à 4. lieuës de Lucerne vers l'Orient dans une plaine ; c'eſt un gros Village. *Stants au 46. D. 40. minut. de lat. & au 30. D. de long.*

7.

LE CANTON de ZUG, *Tugienſis Pagus*, eſt tout Catholique, borné au Septentrion par le Canton de Zurich & par celui de Lucerne, qui le borne auſſi en partie au Midi avec celuy de Schuits ; à l'Orient par le même Canton de Schuits. Son étenduë du Sud au Nord eſt d'environ trois lieuës, & autant du Couchant au Levant. Il entra dans l'aliance en 1352. c'eſt à *Le Canton de Zug.*

dire 44. ans aprés que Schuits, Uri & Undervald eurent ſecoüé le joug d'Albert Archiduc d'Autriche.

On y remarque { *Zug*, Cap. / *Champ.* / *Bar.* / *Egen.* / *Riſicht.* / *Obervvil.* }

Zug au 46. D. 52. m de lat. & au 30. D. 5. mi. de long.

Zuc, *Tugium*, eſt un Bourg au pié d'un Lac de même nom, fort poiſſonneux, & d'une Montagne fertile en vin & en pâturages, & couverte en partie d'un grand bois, où l'on trouve toute ſorte de gibier; il n'y a qu'une grande Place, entourée d'aſſez belles maiſons, de quelques Egliſes, & d'une Maiſon de Ville bien peinte.

8.

Le Canton de Glaris.

Le Canton de Glaris, *Glaronenſis Pagus*, eſt en partie catholique & en partie proteſtant, entre la riviere de Limat, les Griſons & le Canton de Schuits, ayant au Nord ce même Canton, & le Baillage de Gaſteren; au Couchant les Cantons de Schuits & d'Uri; au midi la Ligue Griſe, &

Ses bornes.

à l'Orient le Comté de Sargans, Riva, & le Baillage de Gasteren. Son étenduë du Sud au Nord est d'environ 8. lieuës ; & du couchant au levant de 7. ce Pais est presque tout entouré de Montagnes ; il se ligua en 1352.

Son étenduë.

On y remarque { *Glaris*, Cap. P. / *VVesen.* / *Urnen.* / *Nestel.* / *Elm.* / *Quart.*

GLARIS *Glarona* aut *Claronæ*, est un Bourg entre des Montagnes extrémement hautes dans une Vallée de même nom sur la riviere de Sarnef : les Habitans passent en Suisse pour de beaux esprits. Ce bourg ou petite Ville est éloigné de Schuits de six lieuës vers l'Orient d'Eté.

Glaris, au 46. D. 37. min. de lat. & au 30. D. 40. min. de long.

9.

Le CANTON de BASLE, *Basileensis Pagus*, est tout Protestant, borné au Septentrion par le Brisgau ; au Couchant par l'Alsace ; au Midi par le Canton de Soleure, & à l'Orient par une partie de la Forêt Noire. C'est

Le Canton de Bâle.

aujourd'hui un des plus puiſſans Cantons ; il eſt le 9. ſelon l'ordre des Séances.

On y remarque

Bâle, Ev. Cap.	*Veltemburg.*
Dugſt.	*Grolingen.*
Dornach.	*Dirmenachs*
Aagſt.	*Betingen.*
Leichſtall.	*Vildeſtein.*
Munchſtein.	*Ramſtein.*
Hombourg.	

Bâle au 47. D. 42. m. de lat. & au 29. D. 12. m. de long.

La Ville de Bâle, *Baſilea Rauracorum*, eſt ſur le Rhin avec Univerſité & Evêché Sufragant de Beſançon : Cette riviere la ſepare en deux ; la plus grande partie, qui eſt du côté de France ſe trouve ſituée ſur le penchant d'un Mont en forme d'Amphitheatre ; la petite s'étend dans une Plaine tres-fertile, & elles ſe joignent par un Pont : le Rhin y reçoit les deux petites rivieres des Byrs & de Wics, dont les eaux ſervent à netoyer les ruës, à faire tourner divers Moulins. C'eſt la Ville la plus conſiderable de toute la Suiſſe par ſa grandeur & par le commerce qu'on y

fait, particulierement de quinquailleries; ſon Evêque qui eſt Prince de l'Empire, en a été chaſſé par l'Hereſie, il fait maintenant ſa reſidence à Porentrui, & le Chapitre à Fribourg, dans le Briſgau. Les Habitans de Bâle ſe liguerent avec les autres Suiſſes. En 1501. On y remarque la Cathedrale de Nôtre-Dame, qu'Henri Auguſte Empereur fit bâtir: on y conſidere encore les deux Tours de S. Martin & de S. George; l'Arcenal, dont le bas eſt pour les canons & le haut ſert de Grenier public; & le Palais où les Principaux de la Ville s'aſſemblent, qui eſt proprement la Maiſon de Ville, les Peintures de l'ancien cloitre des Dominicains; l'Univerſité fut fondée en 1459. ou 60. elle a produit de Grands Hommes dans la Republique des Lettres, comme Eraſme, Amersbach, Buxtorf, &c.

PORENTRUI, qui eſt la reſidence de l'Evêque de Bâle eſt ſituée dans les *Franches Montagnes*, qu'on apelle aujourd'hui *l'Evêché de Bâle*, au Couchant du Canton de Soleure, à 12. ou 13. lieuës de la Ville de Bâle *Porentrui.*

vers le Sud-Oüeſt, & à 5. de Soleure vers le Nord-Oüeſt.

10.

L Canton de Fribourg. Le CANTON de FRIBOURG, *Friburgenſis Pagus*, eſt entre le Baillage de Morat au Nord; le Lac de Neuchatel & le Baillage d'Orbe au couchant; le Canton de Berne au Midi & au levant. Son étenduë du Sud au Nord eſt d'environ 12. lieuës, & du couchant au levant de 8. il eſt entierement catholique.

On y remarque

Fribourg, Cap.	*Griers*, Comté.
Romont, Comté.	*Ruë.*
Favernach.	*Plafey.*
Berſiſch.	*Peterlingen.*
Joun.	*Montenach.*
Corbers.	

Fribourg au 46. D. 4. min. de lat. & au 28. D. 40. min. de long. La Ville de FRIBOURG *Friburgum*, eſt ſur la Sane entre Lauſane, Soleure, Berne & Iverdun, ſur le penchant d'une Montagne, qui a au pied la riviere, & de l'autre côté un grand Fauxbourg. Les Habitans n'ont jamais voulu quiter la Religion Catholique; c'eſt auſſi la reſidence de

l'Evêque de Lauſane, d'où l'Hereſie l'a chaſſé. Le mot de Fribourg veut dire *Bourg libre*. Cette Ville avec ſes dépendances commença de ſe rendre Republique en 1481. Ses Fortifications ſont fort irregulieres, mais la nature y a ſuplée à l'Art ; les Remparts ont pour fondement des Rochers & des Montagnes ; tellement qu'il faut toûjours mouter ou décendre dans cette Ville ; elle eſt diviſée en quatre parties comme Berne ; on apelle la 1. le bourg, la 2. l'ile ou le pré, la 3. la ville & la 4. l'hôpital : on y conſidere la Cathedrale avec ſon Maître Autel, la haute Tour, la Maiſon de Ville, la Fontaine avec ſon grand baſſin, ſon grand Arbre ; les Egliſes, les Convents, une Commanderie de Malthe, un College des Jeſuites, qui eſt l'ouvrage du Pere Pierre Caniſius, il y mourut en 1567, On ſolemniſe dans cette Ville tous les ans le 2. & le 22. de Juin deux grandes Fêtes, en memoire de deux batailles, qu'ils gagnerent autrefois ſur Charles Duc de Bourgogne, la 1. à Granſon, & la 2. à Morat.

II.

Le Canton de Soleure. Le CANTON de SOLEURE, *Salodorusensis Pagus*, est borné au Septentrion, par le Canton de Bâle, & une partie de l'Alsace; au Couchant par les Franches Montagnes ou Evêché de Bâle; au Midi & à l'Orient par le Canton de Berne. Son étenduë du Sud au Nord est d'environ 12. lieuës, & du couchant au levant de 9. il est tout catholique.

On y remarque { *Soleure*, Cap. / *Olten*. / *Thierstein*, Comté. / *Leingen*. / *Humenthal*. / *Balstein*.

Soleure au 47. D. 11. min. de lat. & au 29. D. de long. La Ville de SOLEURE, *Solodorum*, est sur la riviere d'Aar, à 10. lieuës de Bâle. C'est une des plus celebres Villes de Suisse; l'Ambassadeur de France y fait ordinairement son sejour. Elle est divisée par un Pont en grande & petite: il y a une belle Eglise, des maisons fort agreables, de grandes ruës, quantité de Fontaines; la grande Eglise y est remar-

quable auſſi bien que le College des Jeſuites.

12.

Le CANTON de SCHAFOUSE, *Scaphuſianus Pagus* tout proteſtant, eſt borné au Nord par la Souabe; au couchant par la Forêt noire; au midi par le Canton de Zurich; à l'Orient par le Turgovv. Son étenduë du Sud au Nord eſt d'environ 3. lieuës & demi, & du couchant au levant de 8. *Le Canton de Schafouſe.*

On y remarque { *Schafouſe*, Cap. *Herblingen.* *Neuvvkilch.* *Halavv.*

La Ville de SCHAFOUSE, *Schafuſia*, en aleman *Schafhauſen*, eſt ſur le Rhin entre Conſtance, Bâle & Zurich; les ruës y ſont aſſez larges, & la plûpart des maiſons peintes au dehors, comme dans beaucoup d'autres endroits de la Suiſſe; ſur le haut de la Ville il y a une groſſe Tour, qui y ſert plus d'ornement que de defenſe, quoiqu'il y ait quantité de Canons, & que le Roi pour l'entretenir donne tous les ans 800. *Schafouſe, au 47. D. 37. min. de lat. & au 30. D. 20. min. de long.*

livres ſuivant le traité de l'alliance fait avec les Suiſſes, ſon Pont eſt un des plus beaux qui ſoit ſur le Rhin.

13.

Le Canton d'Apenzel.

Le CANTON d'APENZEL, *Abbatiſcellenſis Pagus*, eſt borné au Septentrion par l'Abbaïe de S. Gall ; au Couchant par la Republique de Liechtenſteg ; au Midi & à l'Orient, par le Rhinthal, & la Riviere du Rhin. Son étenduë du Sud-Oüeſt au Nord-eſt ſe trouve d'environ 8. lieuës, & du Couchant au Levant de 6. C'eſt le dernier Canton des Suiſſes, partie Catholique & partie Proteſtant, comme celui de Glaris. Il dépendoit autrefois de l'Abbé de S. Gall ; il tire ſon nom de ſa Capitale ; ce fut en 1513. qu'il ſe ligua avec les autres Cantons ; & maintenant il s'eſt uni à celui de Zurich.

On y remarque | *Apenzel*, Cap.
Gonten.
Urnaſchen.

Apenzel, ou 47. D. de lat. & au 31. D. 15. min. de long.

APENZEL, *Abbatiſcella*, eſt un gros Bourg riche & bien peuplé ſur une petite riviere, à 10. lieuës de Conſtance, & à 3. & demi de S. Gall, vers le Midi.

SECT.

SECTION XXIII.

Les Alliez des SUISSES.

LES GRISONS, *Rhæti*, ainſi apellez à cauſe de la Ligue Griſe, dont les Habitans avoient acoûtumé de porter des écharpes griſes. Ce Païs eſt borné au Septentrion par le Tirol, le Comté de Sargans & le Canton de Glaris; au couchant par le Canton d'Uri; au Midi par le Milanois & l'Etat de Veniſe; à l'Orient par le Tirol. Son étenduë du Sud au Nord eſt d'environ 20. lieuës, & du couchant au levant de 22. On y comprend auſſi *l'Evêché de Coire*, *la Ligue Griſe*, *les Droitures*, *la Cadée ou Maiſon-Dieu*, *la Valteline*, les Comtez de *Chiavene* & de *Bormio*, qui ſont les ſept parties ordinaires du Païs des Griſons. Ils ſe liguerent entre eux en 1471. & avec les Suiſſes en 1491. Cette Contrée eſt ſituée entre des Montagnes inacceſſibles & des precipices, c'eſt l'ancienne Rhetie. *Les Griſons.*

On y remarque particulierement.

L'Evêché de Coire où ſont
- *Coire*, Ev. Cap.
- *Zitxers.*
- *Haldentein.*

La Ligue Griſe, où ſont
- *Ilants*, Cap.
- *Tront.*
- *Splagen.*
- *Flintz.*
- *Diſentiſſ.*

Les Droiturres ou les dix Communautez.
- *Davos*, Cap.
- *Alfenouv.*
- *Majenfeld.*
- *S. Pieter.*

La Cadée ou Maiſon-Dieu.
- *Caſaccia*, Cap.
- *Veſprun*
- *Teneſone.*
- *Tufencaſtel.*
- *Bergun.*

La Valteline.
- *Tirano*, Cap.
- *Morbegno.*
- *Teglio.*
- *Sondrio.*

Le Comté de Chiavene. — *Chiavene*, Cap. *Pleurs*, abimée. *Riva.*

Le Comté de Bormio. — *Bormio*, Cap. *Valdelevin.* *Cepina.*

La Ville de COIRE, *Curia*, eſt ſur le Pleſſur avec Evêché Sufragant de Mayence; un peu au deſſus le Rhin, elle commence à porter bateau, ce qui rend cette Ville marchande; les Griſons y tiennent d'ordinaire leurs Aſſemblées. Coire eſt entre Chiavene, Glaris & Apenzel. Les Habitans ſuivent la Doctrine de Zuingle; il n'y a que l'Evêque, le Clergé & quelques ſeculiers qui faſſent profeſſion de la religion catholique, ils ſe ſont retirez dans l'enceinte de l'Egliſe Catedrale, où ils vivent en toute ſorte de liberté. Ce Prelat fait ſouvent ſa reſidence à Marſoila.

Coire au 46. D. 30. minut. de lat. & au 31. D. 10 min. de long.

ILANTS, *Lepontii* aut *Ilantium*, eſt une petite Ville ſur le Rhin, à 5. lieuës de Coire vers le couchant d'Hiver; on y tient les Etats des trois Ligues, qui ſont la Ligue Haute ou Griſe, la

Ilants.

Ligue de la Maiſon-Dieu ou la Cadée, & la Ligue des dix Communautez ou Droitures. La Ligue Griſe, dont Ilants eſt Capitale, a au Septentrion le Canton de Glaris ; au couchant celui d'Uri ; au midi les quatre Gouvernemens d'Italie ; à l'Orient les Droitures & la Cadée.

Les Droitures. Les DROITURES ou les 10. Communautez, *Fœdus decem judiciorum* aut *juriſdictionum*, ſont entre le Tirol au Septentrion, la Cadée à l'Orient le long de la riviere d'Inn ; la Cadée au midi, & la Ligue Griſe au couchant. On y remarque.

Davos. DAVOS, *Davlum.* prés d'un lac, à 5. ou 6. lieuës de Coire vers l'Orient d'Eté.

La Cadée. La CADE'E ou MAISON-DIEU, *Fœdus Domus Dei*, eſt bornée au Septentrion par les Droitures, & le Tirol ; au couchant par la Ligue Griſe ; au midi par le Comté de Chiavene & la Valteline, & à l'Orient par le Comté de Bormio. On y conſidere

Caſaccia. la Ville de *Caſaccia*, prés de la riviere de Pregell.

La Valteline. La VALTELINE, *Vallis-Tellina*, eſt entre la Cadée au Septentrion ; le Comté de Chiavene au couchant ;

l'Etat de Veniſe au midi, & le Comté de Bormio au couchant. C'eſt une partie de l'ancienne Rhetie : elle tire ſon nom de la Ville de Teline en latin *Telina Valtis* aut *Valturena* les *Vennenotes* habitoient ce Païs, qui eſt au pié des Alpes. On diviſe ordinairement la Valteline en trois parties qu'on apelle, *Terzero di ſopra*, *Terzero di Mezzo & Terzero di Sotto*. Les Eſpagnols l'uſurperent ſur les Griſons ; les François la prirent à ces Uſurpateurs, & la rendirent à leurs anciens Maîtres, à la ſollicitation du Pape Urbain VIII. la Ville de *Tirano* en eſt capitale ſur la riviere d'Adde ; *Sondrio* eſt encore ſur la même Riviere.

Tirano.

Sondrio.

Le Comté de CHIAVENE, *Comitatus Clavenſis*, eſt entre la Ligue Griſe au Nord & au couchant ; les quatre Gouvernemens d'Italie au midi, & la Valteline à l'Orient : elle tire ſon nom de ſa capitale Chiavene ou *Clavena* ; & en aleman *Claven* ; elle eſt ſur la Riviere de Meira qui ſe joint à l'Adde pour aller ſe jetter enſemble dans le Lac de Côme.

L. Comté de Chiavene.

Chiavene.

Le Comte de BORMIO, *Comitatus Bormienſis*, ſe trouve borné au Sep-

L. Comté de Bormio.

tentrion & au couchant par la Cadée; au midi par la Valteline, & à l'Orient par l'Etat de Veniſe; on y remarque *Bormio*, petite Ville, avec titre de Comté, ſur la Riviere d'Adde prés de la Valteline.

Bormio.

La Rep. & Ab. de Saint Gall.

La Republique & Abbaïe de S. GALL, *Reſp. Sancti Galli*, eſt bornée au Nord par le Païs de Turgovv; au couchant par le Comté de Gaſteren; au midi par le Canton d'Apenzel, & à l'Orient par le Lac de Conſtance. Ce Païs tire ſon nom de ſa capitale.

On y remarque { *S. Gall*, Ab. Cap. / *Liecthenſteg.* / *Goſcon.* / *Viſſ.*

S. Gall. au 47. D. 10. minut. de lat. & au 31. D. 10. min. de long.

S. GALL, *Fanum Sancti Galli*, eſt ſur une petite Riviere entre le Lac de Conſtance & Apenzel avec titre d'Abaïe, dépendante de l'Evêché de Conſtance; l'Abbé prend la qualité de Prince de l'Empire; & fait ſa reſidence à Viel, à cauſe que les Proteſtans ſont Maîtres de S. Gall, qui eſt une Ville fameuſe par ſon commerce, ſur tout en toiles; elle eſt à

7. ou 8. lieuës de Conſtance vers le Sud.

L'Evêché de CONSTANCE, *Epiſcopatus Conſtantienſis*, eſt borné au Septentrion par une partie de la Soüabe : au couchant par le Canton de Zurich ; au midi par le Païs de Turgovv, & à l'Orient par une partie de l'Alemagne. *L'Evêché de Conſtance.*

On y remarque particulierement

Conſtance, Ev. Cap.	*Zell.*
Meinavv, Ab.	*Lindavv.*
Merſpurg.	*Vherlingen.*
	Richenau.

La Ville de CONSTANCE, *Conſtantia*, eſt ſur le Lac de même nom, que les Anciens ont apellé *Lacus Venetus*, *Brigantinus & Podomicus*, elle eſt ſituée dans l'endroit de ce Lac, où le Rhin en ſort vers le Midi. C'eſt une Ville libre & Imperiale dans la Soüabe, avec Evêché Sufragant de Mayence : cependant ceux de la Maiſon d'Autriche y tiennent Garniſon ſous le nom ſpecieux de Protecteurs. On dit que Conſtance Chlore Pere de Conſtan- *Conſtance, au 47. D. 32. min. de lat. & 31. D 4. m. de long.*

tin le Grand lui donna ſon nom ; l'Evêché y fut transferé de Windiſch ou Vindiniſſa Ville ruinée environ l'an 594. par Childebert II. qui vouloit ainſi punir la revolte des Varnes peuples d'Alemagne ; ſon premier Evêque fut Saint Berte enſuite Saint Paterne. Ce Dioceſe outre la Cathedrale contient encore 22. Egliſes Collegiales, 350. Monaſteres, dont il y a 40. Abaïes, & plus de 2000. Paroiſſes, comme raporte Boterus ; cet Auteur dit que ſous l'Empereur Sigiſmond on y compta 17000. Prêtres en 66. Doyennez Ruraux. L'Evêque eſt Seigneur de plus de 110. Châteaux & Villages ; il eſt Prince de l'Empire ; il a ſa Chancellerie & ſes Officiers ; il étoit Seigneur de Conſtance ; il ſe qualifie Baron de Richenavv, & il reſide à Merſpurg, ou à Petereshanfen, qui eſt le Fauxbourg de Conſtance, on le fortifia en 1634. contre les Suedois qui en firent inutilement le Siege. On remarque dans cette Ville l'Egliſe Cathedrale de Saint Etienne, les cloîtres & la Maiſon Epiſcopale, un Colege de Jeſuites ; le Magazin où les

Marchands s'assemblent, la Maison de Ville, les ruës, les Ponts & les Fortifications : le Rhin en sortant du Lac de Constance au dessous de cette Ville entre dans celui de Zell ou de Celersée, ou *Acronius*.

L'Evêché de Bâle, *Episcopatus Basileensis*, qu'on appelle *Franches Montagnes*, est au couchant du Canton de Soleure; au midi de l'Alsace, à l'Orient du Comté de Bourgogne, & au Septentrion de Neuchatel. *Bâle.*

On y remarque { *Porentrui*, Cap. *Franquemont*. *Delsperg*. *Pagsfelden*. *Liesperg*.

La petite Ville de PORENTRU, est au Septentrion de cet Evêché sur une petite Riviere ; c'est la residence de l'Evêque de Bâle, depuis que les Heretiques sont les maîtres de cette Ville Episcopale ; il y a Porentrui vers le Midi de cet Evêché, qu'on ne doit pas confondre avec Porentru. *Porentru & Porentrui.*

Le Païs VALAIS *Vallesia*, est borné au Nord par les Cantons de *Le Païs de Valais.*

Berne & d'Uri, à l'Orient par le Canton d'Uri & les quatre Gouverneurs d'Italie ; au midi par le Duché de Milan, & au couchant par la Savoye, il s'étend depuis la Source du Rône juſqu'au Lac de Geneve. Cette contrée eſt aſſez fertile ; il y a des Eaux Minerales, diverſes ſortes de bêtes, beaucoup de gibier, quelques mines : les Habitans ſont alliez avec les Suiſſes depuis l'an 1533.

On y remarque { *Sion*, Ev. Cap. / *Martinach.* / *Viſp.* / *Leuch.* / *Naters.* / *S. Moritz.*

Sion La Ville de SION, *Sedunum* eſt prés de la Riviere de Siten & du Rône avec Evêché Sufragant de Tarantaiſe, le Siége de l'Evêque étoit autrefois à Octodore ou Martigni en Chablais ; depuis la ruine de cette Ville on l'a transferé à Sion. Ce Prelat ſe dit Comte de Valais & Prince de l'Empire ; il fait battre monnoye, il établit ſes Officiers, & a d'autres grands privile-

ges, que Charlemagne donna à Theodule en 802. cét Evêque a fait aujourd'hui aliance avec les 7. Cantons Suiſſes catholiques : la Catedrale de Nôtre Dame eſt illuſtre & ancienne ; on élit du corps du Chapitre l'Evêque.

Le Comté de Neuchatel.

La Prevoté & Comté de NEUCHATEL ou NEVVEMBOURG, *Neocomenſis comitatus*, eſt entre l'Evêché de Bâle au Nord ; le Comté de Bourgogne au couchant ; le Païs de Vaux au midi, & à l'Orient le Canton de Fribourg. Jeanne de Hochberg porta ce Comté dans la maiſon de Longueville en 1504. par ſon mariage avec Loüis d'Orleans I. du nom.

On y remarque { *Neuchatel*, Cap. *Biel*, Repub. *Vallangin*. *Mouſtiers*. *Engolen*.

Neuchatel au 46. D. 55. m. de l. & au 28. D. 20. m. de long.

NEUCHATEL, *Neocomum*, eſt ſur un lac de même nom à 12. lieuës de Lauſane vers le Nord, & à 6. ou 7. de Neuchatel vers le Nord eſt.

Biel eſt une Ville ſur la Riviere de Pierre-Port, & la capitale de la Republique de Biel au Midi de l'Evêché de Bâle ; à demi lieuë du Lac de même nom.

Geneve *Januba*, *Genabum*, *Geneva aut Genevenſium civitas*, eſt une Ville riche, belle & bien fortifiée, elle eſt dans le Païs des Anciens Allobroges, ſur les Frontieres de la Savoye & ſur le Rône, à l'extremité du Lac Leman ou de Geneve, vers le Sud-Oüeſt. Cette Ville ſe gouverne en forme de Republique ; elle a un Siége d'Evêché ſufragant de Vienne ; l'Evêque fait ſa reſidence à Aneci ; ſa ſituation eſt admirable, partie dans la plaine, partie ſur une coline ; le Rône qui ſort du Lac entoure la Ville au couchant & la ſepare de S. Gervais qui eſt une dependance du Païs de Gex, à l'extremité de la Ville le Rône reçoit l'Arve, qui lui ſert de rempart du côté du midi, comme le Lac la defend du côté du Septentrion. L'Egliſe de S. Pierre eſt bâtie ſur la coline, c'étoit la Cathedrale, qui a été changée en Prêche par les Calviniſtes, qui ſont maîtres de Geneve.

Charlemagne y paſſa en 773. en alant combattre Didier Roi des Lombards : l'Empereur Charles IV. y fonda une Univerſité en 1368. elle a eu pourtant des Comtes particuliers depuis le IX. Siécle ; le premier s'apelloit RAT-BERT. Enfin Odon de Villiers heritier de Humbert de Villars mort ſans enfans ceda le Comté de Geneve à Amé VIII. Duc de Savoye par un Traité fait à Paris le 5. d'Aout 1401. cependant l'Evêque de Geneve, qui s'en dit Prince a droit ſur cette Ville, depuis que l'Empereur Federic Barberouſſe la donna en 1162. à l'Evêque Ardutius; ce qui n'empêcha pas que les nouveaux ſacramentaires, animez par les Predications de Guillaume Farel leur Miniſtre n'en chaſſaſſent en 1534. leur Evêque Pierre de la Baume. En 1535. Ces heretiques ſoutenus par ceux de Berne, en chaſſerent le reſte des catholiques, y abolirent la Meſſe, & y établirent la forme d'un gouvernement populaire. Jean Calvin & Theodoſe de Beze, ces deux fameux Sectaires y ſont morts, du depuis elle a été le refuge des rebelles & des Apoſtats. On y eſtime beau-

coup de la Maiſon de Ville, l'Arcenal, les Fortifications, les beaux promenoirs, les ruës, la diverſité d'ouvrage qu'on y fait; Le terroir y eſt fertile en toutes choſes.

Mulhauſen au 47. D 40 m. de l. & au de long.

MULHAUSEN, eſt ville Imperiale ſur la Riviere d'Ill qui y reçoit un peu au deſſus de la Halle; elle eſt dans la haute Alſace, elle fit alliance avec les Suiſſes en 1615.

Rotvveil au 47. D. 50. m. de l. & au 30. D. 35. min. de long.

ROTVVEIL eſt Ville Imperiale dans la Soüabe, & alliée des Suiſſes; le Marechal de Guebriant ayant aſſiegé cette Ville en 1643. y fut bleſſé pendant le Siege, & la Ville ayant été priſe il s'y fit porter & y mourut de ſa bleſſure.

LES SUJETS DES SUISSES.

On remarque parmi les Sujets des Suiſſes 12. *principales Parties.*

Le Comté de Baden au Midi de la Soüabe, ſujet aux 8. anciens Cantons, où ſont

- *Baden*, C. Cap.
- *Zurzach.*
- *Keiſerſtal.*
- *Kelingenavv.*

Les Provinces libres diſperſées en divers endroits à 5. Cantons où ſont

- *Mejemberg.* — *A l'Orient de Lucerne.*
- *Richenzée.* — *A l'Orient de Lucerne.*
- *Murt.* — *A l'Orient de Lucerne.*
- *Vilvergen.* — *A l'Orient de Lucerne.*
- *Rapers Viller*, C. — *Sur le lac de Zuric*
- *Ergovv.* — *à 4. Cantons.*

Les Baillages de Bremgarten au Midi du Comté de Baden, à 8. Cant, où ſont

- *Bremgarten.*
- *Mellingen.*

Le Turgovv. au couchant du Lac de Conſtance, à 7. Cant. où ſont
- *Fravenfeld*, Cap.
- *Viſcofzel.*
- *Tin.*
- *Arbon.*
- *Fravenſée.*
- *Reinovv.*
- *Burglen.*
- *Vinfelden.*

Le Rhinthal entre le Tirol, le Lac de Conſtance & l'Appenzel, *à* 8. *Cant.* où ſont
- *Alſteten*, Cap.
- *Reinech.*
- *Oberied.*

La Baronie d'Altſax au midi du Rhinthal, *à Zulrich*, où ſont
- *Altſax.*
- *Fonteg.*
- *Gains.*

Le Comté de Verdemberg *à Glaris*, où eſt
- *Verdemberg.*

Le Comté de Sargans au Nord de la Ligue Griſe, *à* 7. *Cant.* où ſont
- *Sargans*, Cap.
- *Riva.*
- *Ragatz.*

Les Baillages de Gaſteren, Ulzenach & Quart à l'Orient de Schuits & de Glaris *à ces 2. Cant.* où ſont — *Gaſteren*, Cap. *Ulzenach.* *Quart.* *Schenis.* *VVeſen.*

4. Baillages aux environs du Canton de Fribourg *à Berne & à Fribourg*, où ſont — *Grandſon.* *Morat.* *Orbe.* *Schvvarzemburg.*

Les 3. Baillages de Bellinzone au Midi de la Ligue Grize, *à 3. Cantons*, où ſont — *Bellinzone*, Cap. *Poleza.*

Les 4. Gouvernemens d'Italie au Septentrion du Duché de Milan à 12. *Cantons*, où ſont — *Logan.* *Locarne.* *Mendriſi.* *Val-Madia.*

On remarque dans ces 4. Gouvernemens ou aux environs 5. diverſes valées & quatre Lacs.

- *Cento Valli.*
- *Val d'Oſſernon.*
- *Val Madia.*
- *Val Lanza.*
- *Val Varſaſco.*
- *Lac Majeur.*
- *Lac de Locarne.*
- *Lac de Logan.*
- *Lac de Come.*

Baden. Comté. La Ville de BADEN, *Caſtellum thermarum, olim Aquæ Helvetiæ*, eſt ſur la Riviere de Limath à 4. lieuës de Zurich vers le Nord-Oüeſt : c'eſt le lieu où les Cantons s'aſſemblent pour leurs affaires generales, & où ſe rendent les Ambaſſadeurs des Païs étrangers. Il y a des Bains d'eaux chaudes, qui ont beaucoup de vertu.

Majemberg. MAJEMBERG, eſt une petite Ville ou Bourg à quatre lieuës de Lucerne vers le Nord, dans les Provinces libres.

Bremgarten. BREMGARTEN, *Bremocatum*, eſt une petite Ville avec Baillage, qui apartient aux 8. anciens Cantons, ſur la Riviere de Ruſſ, entre Baden, Soleure, Zurich & Lucerne, & à 2. ou 3. lieuës de Mellingen, qui eſt auſſi baillage.

FRAVENFELD eſt une petite Ville ſur une petite Riviere, dans le Turgovv. à 5. ou 6. lieuës de Conſtance. *Fravenfeld.*

La Ville d'ALSTETEN eſt capitale de Rhinthal, à 3. lieuës d'Apenzel. *Alſteten.*

La Ville d'ALT-SAX eſt capitale d'une Baronie du même nom, ſituée au Midi du Rhinthal, à 2. ou 3. lieuës d'Apenzel. *Altſax.*

GAINS en eſt à une grande lieuë vers le Midi. *Gains.*

La Ville de VERDEMBERG eſt capitale d'un Comté de même nom, à 6. lieuës de Coire. *Verdemberg.*

La Ville de SARGANS eſt capitale d'un Comté de même nom, elle eſt ſujette des 7. anciens Cantons. *Sargans.*

GASTEREN eſt la Ville capitale d'un baillage de même nom entre le Canton de Zurich & celui de Berne. *Gaſteren.*

GRANSON, *Granſonium*, eſt un bourg & baillage ſujet aux Cantons de Berne & de Fribourg, prés du Lac de Neuf-Chaſtel; il eſt fameux par la bataille que les Suiſſes y gagnerent en 1476. ſur Charles le Hardi dernier Duc de Bourgogne. *Granſon.*

MORAT; *Moratum* aut *Muratum*, en aleman *Murten*, eſt dans le Com- *Morat.*

té de Romont ſur un Lac de même nom, qui ſe forme de la Riviere de Meurene. Cette petite Ville eſt celebre par la victoire que les Suiſſes y remporterent ſur le même Charles le Hardi, le 23. Juin 1476. ils lui tuerent 18000. hommes, & mirent dans une chapelle qui eſt ſur le bord du Lac les os de leurs Ennemis : cette guerre ſe fit à l'occaſion d'une charretée de peaux de moutons qu'un Suiſſe conduiſoit à Geneve, & qu'on lui enleva dans le Païs de Vaux qui apartenoit à Jaques de Savoye Comte de Romont, contre qui les Suiſſes étoient en guerre, & le Duc de Bourgogne s'étoit declaré pour lui.

Locarne. LOCARNE, *Lugaris* en aleman, eſt une ville & baillage d'Italie, prés du Lac Majeur. Elle apartenoit autrefois aux Ducs de Milan ; les Suiſſes s'en rendirent Maîtres en 1512. On voit aſſez que la Suiſſe, en y comprenant les 13. Cantons, ſes Alliez & les Païs qui leur ſont ſujets eſt une puiſſante Republique ; elle a interêt de ne point rompre l'Aliance qu'elle a avec la France, de laquelle elle tire de grands avantages. Les autres Etats ne lui faiſant que de vaines promeſ-

BIBLIOTECA NAZIONALE VITTORIO EMANUELE III
NAPOLI

Venise
Parme
Mantoüe
Lueques
LIBERTAS
Naples
Toscane
Corse
ALLE
VEN
CORSE
E D

ſes pour l'engager dans leurs interêts.

CHAPITRE V.

L'ITALIE, *Italia* en general.

IL eſt conſtant que l'Italie a eu differens noms ; elle fut autrefois apellée *Saturnie*, du nom de Saturne qui regna en ce Païs ; auſſi-bien que *Auſonie*, *Oenotrie* & *Heſperie* de ceux de trois Princes qui y menerent des Colonies ; il eſt vrai que le nom d'*Heſperie* lui fut plûtôt donné, de même qu'à l'Eſpagne par les Grecs, à cauſe qu'elle eſt à leur couchant, & pour les diſtinguer ils appellerent celle-ci *Heſperie majeure*. Quant à ſon Nom d'*Italie*, l'origine n'en eſt pas trop certaine ; il y en a qui diſent qu'elle vient d'un certain Roi *Italus*, & d'autres la tirent des Bœufs ou Taureaux ; qu'elle nourriſſoit autrefois en abondance ; qui y ſont extrêmement

Son nom.

gros, & que les Grecs apellent Ἰταλία.

Sa figure. Pour ſa Figure, elle eſt aſſez particuliere, on la compare à la jambe d'un Homme dont le bout du pié ſemble pouſſer la Sicile dans la Mer; les doits du pié s'avancent vers le Phare de Meſſine, autour de Reggio & du Cap de Partivento, le Talon vers Otranto; la plante vers le Mont S. Ange; le gras de la jambe vers Ancone; le jarret autour de Ravenne; le genoüil vers Piombino & le Port de Livorne; la hanche ou la cuiſſe vers les Alpes.

Sa ſituation, ſes bornes. L'Italie s'avance vers le Sud-eſt comme une preſqu'ile en forme de Botte dans la Mer Mediterranée, qui en reçoit divers noms, ſuivant les côtes qu'elle baigne, & au milieu de la Zone temperée Septentrionale. Elle eſt bornée au Nord par les Alpes, qui la ſeparent des dependances de la Maiſon d'Autriche en Alemagne & des Suiſſes; à l'Occident par les mêmes Monts & la Riviere du Var, qui la diſtinguent de la France & du Piémont; au Nord-eſt par le Golphe de Veniſe ou Mer Adriatique; au Sud-Oüeſt par la Mer de Toſ-

cane & Ionienne, qui ſont des parties de la Mer Mediterranée.

Elle s'étend depuis le 28. Degré 30. min. juſqu'au 42. D. 30. min. de longitude ; & depuis le 37. D. 36. min. juſqu'au 46. D. 25. min. ce qui fait d'Occident en Orient environ 240. lieuës depuis le Col Major vers les Frontieres de Savoye juſqu'au Cap-*delle Colonne* dans la Calabre Ulterieure ; & du Sud au Nord dans ſa plus grande largeur elle a environ 100. lieuës, depuis le Port de S. *Stefano* dans la Mer Mediterranée juſqu'au de-la de *Chiuſa* dans le Frioul ; ſon étenduë dans les autres endroits eſt fort irreguliere, & peut avoir de tour environ 630. lieuës. *Son étenduë.*

L'air y eſt generalement ſain & temperé, à la reſerve de l'Etat de l'Egliſe, où il eſt fort groſſier & malfaiſant, particulierement aux Etrangers. Le terroir, qui s'y trouve arroſé d'un grand nombre de Rivieres, produit en abondance tout ce qui eſt neceſſaire à la vie ; ſur tout du blé, d'excellent vin, des fruits tres-delicieux, principalement des Oranges, Citrons, Limons, Olives, Grenades, &c. on y fait quantité d'huile. *L'air & le terroir.*

Le Royaume de Naples abonde en Sucre, en Noiſettes, en Amandes, en raiſins d'un goût delicat, on en envoye juſqu'en Barbarie ; le grand nombre de Meuriers qu'il y a, eſt la cauſe qu'on y fait beaucoup de ſoye. On y rencontre de belles prairies où paiſſent des Bufles & pluſieurs autres ſortes de beſtiaux, quantité de Forêts preſque toûjours vertes, pleines de bêtes Fauves & de toute ſorte de gibier. On y trouve dans les Montagnes de l'Albatre, de tres-beau Jaſpe, des mines de fer, d'alun, de ſoufre, d'Or & d'Argent, ce qui fait dire à pluſieurs Auteurs qu'elle eſt le jardin de l'Europe.

Ses principales rivieres.

On y remarque parmi ſes plus conſiderables Rivieres le Pô, qui prend ſa ſource du Monuiſo dans le Piémont ; aprés avoir traverſé cette Province, le Marquiſat de Monferrat, les Duchez de Milan, de Mantouë & de Ferrare, & paſſé par les Villes, de Turin, Trin, Caſal, Valence, Plaiſance, Cremone & Ferrare il ſe jette dans le Golfe de Veniſe par pluſieurs embouchures. L'Adige ſort du Tirol ; aprés avoir arroſé l'Evêché & la Ville de Trente,

L'Etat

l'Etat de Veniſe, & paſſé à Verone & à Rovigo elle ſe rend dans le même Golfe. L'Adde ſort du Comté de Chiavene ; paſſe par le Lac de Côme, par Lodi & ſe décharge dans le Pô, entre Cremone & Plaiſance. Le Teſin prend ſa ſource au Mont S. Gothard dans le Canton d'Uri, paſſe par le Lac Majeur, par Pavie & aprés ſe jette dans la même Riviere ; l'Arne ſort des Frontieres de Toſcane & du Peruſin : traverſe les Etats du Grand Duc ; & aprés avoir baigné les Villes de Florence & de Piſe s'embouche dans la Mer de Toſcane. Le Tibre a ſa ſource au Mont Falterora, prés de *Monte-Corvajo* dans l'Apennin, entre l'Etat de Florence & la Romandiole, aprés avoir reçû le Chiana, la Nera, le Teverone, il paſſe à Rome & ſe décharge dans la Mer de Toſcane par deux embouchûres ; on peut encore remarquer la Doëra ou Dora, la Seſſia, l'Oglio qui ſe jette dans le Lac d'Iſeo, le Menzo qui coupe le Lac de Carda ; ces Rivieres viennent des Alpes & s'embouchent preſque toutes dans le Pô ; il y en a qui partent du Mont Apennin & ont la

même embouchûre, comme le Tanaro, la Trebia, le Taro & le Reno. On y compte auſſi le Gariglian, le Volturne, le Silato.

Les Montagnes. Les principales Montagnes ſont 1. les *Alpes* qui ſeparent l'Italie de la France, de l'Alemagne & de la Suiſſe; 2. *l'Apennin*, qui coupe toute l'Italie en long; 3. le *Mont Maſſo* prés de Sueſſa; 4. le *Mont Barboro* entre Baïes & Puzzole; 5. le *Mont Veſuve* ou *Monte di Somma* entre Naples & Nolo; 6. le *Mont de S. Ange* ou *Mont Gargan* dans la Poüille.

Lacs. On y compte 15. ou 16 principaux Lacs, 1. le Lac de *Como* autrefois *Larius*, 2. *Iſeo*, 3. *Lugano*, 4. *Garda* dans la Lombardie; 5. le Lac de *Traſimene* ou *di Perugia*, fameux par la defaite des Romains par Annibal; 6. le Lac *Vulſin*, 7. celui de *Braciano* dans la Toſcane; 8. le Lac *Fucin*, 9. le Lac de *Fundi*; 10. celui *d'Albanus*, ou *Lago di Caſtello Gandolpho* dans la Campagne de Rome; 11. le Lac de *Celano* dans l'Abruſſe Ulterieure; 12. *d'Andore*; 13. de *Varun*; 14. de *Leſina* dans la Capita-

nate ; 15. celui de *Bolſena* dans le patrimoine de S. Pierre.

Les Habitans ſont generalement adroits, polis, prudens, ingenieux, éloquens, ſobres, beaucoup ſenſuels, ils aiment à s'entretenir des affaires d'Etat ; ils ont pourtant leurs defauts, comme les autres Nations, ils ſont jaloux, fort delicats dans les converſations, ſoupçonneux, extrêmement diſſimulez, paſſionnez & ſur tout vindicatifs ; le deſir de vengeance eſt ſi hereditaire dans leurs familles, que pour avoir raiſon d'une injure pretenduë ils font mille lâchetez, & ſacrifient tout à cette paſſion. Les titres pompeux leur plaiſent beaucoup ; l'oiſiveté les rend vicieux & poltrons, ceux qui s'adonnent à l'Art militaire deviennent grands Capitaines, & font voir par leur conduite qu'on peut encore reconnoitre en eux cette ancienne valeur des Romains : il eſt tres-dangereux de les deſobliger, ils ne pardonnent preſque jamais, & ils font conſiſter leur point d'honneur en des chimeres & en des formalitez extravagantes. Les femmes y ont beaucoup d'eſprit, elles ſont bien faites, mais *Mœurs.*

les Italiens qui ſont naturellement jaloux auſſi bien que les Eſpagnols ne leur donnent gueres de liberté. Ils recherchent les Benefices plûtôt que les emplois, pour parvenir plus tranquillement aux honneurs convenables à leur inclination.

Langue. La Langue ITALIENNE eſt une production de la Latine, que les Goths, les Huns, les Vandales, les Lombards & quantité d'autres Nations ont corrompuë; chaque contrée a ſon jargon different; l'expreſſion la plus polie eſt la Toſcane; les honnêtes gens la recherchent, mais cette Langue doit être parlée par un Romain, qui a l'accent tres-delicat; les Italiens diſent en commun proverbe, *Lingua Toſcana, in bocca Romana*; cette Langue a de la delicateſſe & eſt plus convenable aux femmes qu'aux hommes.

Qualitez de quelques Villes. On ne voit point de Païs au Monde, où les Villes ſoient ſi magnifiques & ſi bien bâties, on en parlera plus particulierement ſuivant la ſituation de chaque Province. On dit communement *Rome la ſainte, Naples la noble, Florence la belle, Veniſe la riche, Genes la ſuperbe, Milan la*

grande, Ravenne l'ancienne, Padouë la docte, Bologne la graſſe, Livourne la marchande, Verone la charmante, Lucques la jolie, Caſal la forte.

On y remarque 12. principales Villes qui ont Univerſité; 1. Padouë, 2. Veniſe, 3. Turin, 4. Pavie, 5. Sienne, 6. Bologne, 7. Rome, 8. Ferrare, 9. Macerata, 10. Fermo, 11. Naples, 12. Salerno. *Univerſitez.*

L'ITALIE a été gouvernée par divers Rois; elle eut enſuite quelques Republiques juſqu'à ce qu'elle fut ſoûmiſe à l'Empire Romain, qui l'a renduë ſi conſiderable. Pour ce qui eſt des Rois de Rome, ils ne poſſedoient qu'un petit Païs; les Conſuls qui leur ſuccederent ne ſe rendirent maîtres que peu à peu de leurs voiſins. L'Empire Romain même n'a été parfaitement établi que ſous Auguſte, il commença à déchoir de ſa grandeur dans le V. Siecle; ce fut alors que les Gots, les Lombards, les François, les Normands, les Sarrazins, les Alemans, les Eſpagnols & pluſieurs autres peuples, ſe vangerent à leur tour & s'y établirent en diferentes fois. L'Empereur Juſtinien chaſſa la plûpart de ces Barba- *Gouvernement.*

res dans le VI. Siecle par le moyen de ſes Capitaines, Belliſaire & Narſes, & donna le commencement à l'Exarchat en Italie en l'établiſſant dans la Ville de Ravenne. Les Lombards ſe rendirent maîtres de cette Ville & fonderent en 508. le Royaume de Lombardie dans la Gaule Ciſalpine, qui dura environ 204. ans, juſqu'à ce que Charlemagne l'eut entierement détruit en 774. ce grand Monarque donna des terres tres-conſiderables au S. Siege, comme on verra plus au long dans la deſcription de l'Etat de l'Egliſe. Au IX. X. & XI. Siecles les Sarraſins firent des courſes en Italie & s'établirent en Sicile en 1058. les Normans les en chaſſerent; enſuite les François & les Eſpagnols y ont gouverné en divers tems: maintenant tous les Princes qui ont des terres en Italie ſe conduiſent chacun ſuivant ſa politique & ſa volonté; ils relevent pour la plûpart ou du Pape ou de l'Empereur; on en parlera en particulier.

Religion. La Religion Catholique y eſt uniquement profeſſée à la reſerve de quelques Juifs qu'on y ſouffre, & de

quelques Proteſtans vers les Griſons & les Suiſſes.

Le partage de cette Region a changé de tems à autre, ſuivant que les Etrangers s'y ſont établis, ou que les naturels ſe ſont agrandis par leurs Conquêtes ou par leurs Alliances. Les Gaulois s'étant rendus maîtres de cette partie de l'Italie qui s'étend depuis les Alpes & l'Apennin juſqu'à la Riviere d'Ieſi, qui ſe jette dans le Golfe de Veniſe prés d'Ancône, les Romains lui donnerent le nom de *Gaule Italique*, *Citerieure*, ou *Ciſalpine*, & enſuite ils y ajoûterent celui de *Circumpadana & Togata*; pour marquer qu'elle étoit aux environs du Pô, & que les Habitans y portoient de longues robes à l'imitation des Romains: Dans l'ancienne Italie on a compté 15. Provinces, & on aſſure que cette diviſion fut faite du tems d'Auguſte; qui ſont 1. le *Latium*, 2. *la Campagne*, 3. *l'Apulie*, 4. la *Meſſapie*, 5. la *Lucanie*, 6. le *Brutium*, 7. le *Samnium*, 8. le *Picenum*, 9. *l'Ombrie*, 10. *l'Etrurie*, 11. la *Gaule Ciſalpine*, 12. la *Ligurie* 13. le *Païs des Venitiens*, 14. *l'Iſtrie*, & la *Gaule Tranſpadane*. L'Empe-

Diviſion ancienne.

reur Adrien enſuite diviſa l'Italie en 17. Provinces en y comprenant les Iles, ce qui fut obſervé du tems de Conſtantin : il y avoit entre ces Provinces les *Annonaires*, qui étoient les plus fertiles, & les *Suburbicaires*, qui ſe trouvoient voiſines de la Ville de Rome. Sous le regne des Lombards cette Region étoit diviſée en 18. parties ; Ptolomée y a remarqué 45. Peuples differens & Strabon 8. Regions ; Leander Alberti la diviſe en 19, contrées.

Diviſion moderne.

Aujourd'hui on peut diviſer l'Italie ſuivant ſes diverſes Seigneuries & les differens Souverains qui y poſſedent des terres, mais pour mieux ſuivre l'ordre Geographique on la diviſera en trois parties, comme l'on voit dans la Table ſuivante.

L'Italie en trois parties.

La haute ou ancienne Lombardie en 9.	La principauté de Piemont.	*Turin*, Ar.
	La Côte de Genes.	*Genes*, Ar.
	Le Marquisat de Montferrat.	*Casal*, Ev.
	Le Duché de Milan.	*Milan*, Ar.
	Le Duché de Parme.	*Parme.*
	Le Duché de Modene.	*Modene.*
	Le Duché de Mantoüe.	*Mantoüe.*
	L'Etat de Venise.	*Venise.*
	L'Evêché & principauté de Trente.	*Trente*, Pat.
La Moyenne en 4.	La Republique de Luques.	*Luques.*
	L'Etat de Toscane.	*Florence.*
	L'Etat Ecclesiastique.	*Rome.*
	La Republique de S. Marin.	*S. Marin.*

La baſſe en 2.

Roiaume de Naples en 12. Provinces.

6. Sur la Mediterranée.

- Terre de Labour, *Naples*, Ar.
- Principauté ulter. *Benevẽto*, Ar
- Principauté citer. *Salerne*, Ar.
- La Baſilicate. *Cirenza*, Ar.
- La Calabre citer. *Coſenza*, Ar.
- La Calabre ulter. *Regio*, Ar.

6. Sur le Golfe de Veniſe.

- L'Abruſſe citer. *Chieti*, Ar.
- L'Abruſſe ult. *Penna*, Ev.
- La Capitanate. *Manfredonia*, Ar.
- Le Comté de Moliſſe. *Moliſſe.*
- La Terre de Bari. *Bari*, Ar.
- Terre d'Otrante. *Otrante*, Ar.

Les Iſles en 6. principales parties.

- Sicile. *Palerme*, Ar.
- Sardaigne. *Cagliari*, Ar.
- Corſe. *La Batie*, E.
- Capo di Logudori. *Saſſari*, Ar.
- Lipare. *Lipari*, E.
- Iſles aux environs de Sardaigne. *SanctoPietro.*

BIBLIOTECA NAZIONALE VITTORIO EMANUELE
NAPOLI

ITALIENS.

L'ITALIE
EN PARTICULIER.
SECTION I.

Le PIÉMONT, *Pedemontium*, en Italien *Piémonte.*

CEtte Principauté, qui apartient au Roy de Sicile, étoit autrefois compriſe dans la Gaule Subalpine, & enſuite dans la Lombardie; maintenant le Piémont eſt borné au Septentrion par le Valais, au couchant par la Savoye & le Dauphiné, au Midi par la Republique de Genes & le Comté de Nice; au levant par le Milanois & le Montferrat. Son étenduë du Sud au Nord eſt d'environ 48. lieuës depuis Ville-Franche juſqu'aux Alpes, & de 30. du couchant au levant, depuis en deçà de Lauſet juſqu'aux frontieres du Montferrat. Cette Province comprend aujourd'hui la Principauté de Piémont en particulier, le Duché

d'Aouſte, les Marquiſats d'Ivrée, de Suſe, de Seva, de Saluces, le Comté d'Aſt, la Seigneurie de Verceil, le Canaveſe; avec le quartier de Piémont qui eſt à la France, où ſont Pignerol, Perouſe, Lucerne & Briqueras, le Duc de Savoye poſſede encore le Comté de Nice, une partie du Montferrat, comme l'on fera voir en ſon lieu. Ce païs eſt tres-conſiderable par ſa fertilité, par la bonté de ſon air, & par les richeſſes des Habitans. Les fils ainez des Ducs de Savoye portoient le titre de Princes de Piémont, & aujourd'huy ils prennent celuy de Duc de Savoye.

On y remarque.

Turin, Arch. Cap.	*Onegli*, Princ.
Aſti, Ev. Comté.	*Maſſeran*, Princ.
Yvrée, Ev. Marq.	*Suſe*, Marq.
Saluces Ev. Marq.	*Revil*, Comté.
Verceil, Ev. Seigneurie.	*Tende*, Comté.
Foſſano, Ev.	*Veillane.*
Mondovi, Ev.	*Caſtiglione.*
	Pignerol.

Turin au 44. D. 10. min. de

La Ville de Turin *Taurinum*, aut *Auguſta Taurinorum* eſt dans une vaſte Plaine, ayant le Pô à la droite &

la Doire à la gauche; les Ducs de Savoye n'ont rien oublié pour en faire une Ville acomplie; elle eſt ornée d'un Senat, d'une Chambre des Comptes, d'un Siege d'un Archevêque, d'une Univerſité, & du ſejour de ſon Souverain. *lat. & au 29. D. 30. min. de long.*

Le Palais de ſon Alteſſe Royale eſt tres-ancien & tres-magnifique; on y admire une Galerie, enrichie de Peintures, de ſtatuës, d'Armes, de Manuſcrits & de quantité d'autres raretez; on y voit la Genealogie des Ducs de Savoye, les Signes celeſtes bien repreſentez & 30000. Volumes dans la Bibliotheque. On voit encore dans cette Ville de belles ruës, de grandes places, des maiſons bien bâties, des Egliſes magnifiques: dans la Metropole de S. Jean, qu'on apele le Dôme, repoſent pluſieurs Reliques, ſur tout le Saint Suaire, où l'on voit empreint le Viſage & une partie du Corps de JESUS-CHRIST; il y a une forte Citadelle flanquée de 5. bons Baſtions, ſur le modelle de celle d'Anvers.

La Ville d'AST, *Aſti*, *aſta*, aut *Pompeia* eſt ſur la Tanare, avec titre de Comté & d'Evêché Sufragant de *Aſt. E.*

Milan, vers les frontieres du Montferrat, à 9. lieuës de Turin vers l'Orient d'Eté. Elle eſt grande & bien fortifiée avec un Château & une Citadelle ; elle a été du Duché de Milan, l'Empereur Charles V. la donna le 13. d'Avril en 1531. à Charles III. Duc de Savoye, on y eſtime beaucoup les Melons. Pour le Duché d'Aouſte on en a parle dans la deſcription de la Savoye.

Ivrée, Ev. La Ville d'IVRE'E, *Eporedia*, eſt ſur la Doriabalta, à 7. ou 8. lieuës de Turin vers le Nord-eſt, avec Evêché Suffragant de Turin & Marquiſat; elle ſe trouve ſituée dans le Païs des *Salaſſes*, & a donné ſon nom à ce Marquiſat ſi celebre ſous Berenger ſorti des Rois d'Arles, qui diſputoit l'Empire contre les François en 870. *Anſchaire* étoit Marquis d'Ivrée. Cette Ville eſt tres-importante au Duc de Savoye ; elle a un bon Chateau ; elle a été long-tems Imperiale ; l'Empereur Frideric II. & Guillaume Comte de Holande la donnerent à Thomas II. de Savoye en 1242. & en 1349. Jean Marquis de Montferrat ceda à Amé VI. une partie des droits qu'il avoit ſur

Ivrée. Les François la prirent en 1554. Dans quelques Villages du Canavois prés de cette Ville on fait d'excellens fromages, & la Riviere d'Arc y porte du ſablon d'or, & l'on trouve quelques arbres de poivre dans la petite Ville de Pont.

SALUSSES, *Auguſta Vagiennorum* eſt ſituée ſur une agreable coline avec un bon Château prés des Alpes, avec titre de Marquiſat & d'Evêché Sufragant de Turin, ſa Cathedrale eſt tres-magnifique & tres-riche. Ce Païs fut échangé en 1600. pour la Breſſe par Henri IV. à Charles Emanuel Duc de Savoye. Les dépendances de ce Marquiſat ſont *Carmagnoles*, *Bargues*, *Revel*, *Droner*, *Cental*, *Roqueſparviere*. Le Pô prend ſa ſource dans ce Marquiſat au Mont-Viſo, qu'on croit être le plus haut des Alpes; on a fait creuſer dans ce Roc une voute longue de cinq cens pas Geometriques, ſous laquelle on peut aiſément faire paſſer les mulets qui portent de la marchandiſe d'Italie en France : ce Marquiſat a plus de 50. Châteaux & pluſieurs Villes. *Saluſſes, Ev.*

VERCEIL, *Vercellæ*, eſt ſur la Seſſe, entre le Monferrat, Ivrée & le Mi- *Verceil, Ev.*

lanois, à 10. ou 11. lieuës de Turin vers le Nord-eſt avec titre de Seigneurie & d'Evêché Sufragant de Milan, il y a un Château & une Citadele, de belles Egliſes & un fameux Hôpital. Elle étoit floriſſante ſous les Romains; depuis on l'a vuë Republique; enſuite elle eſt venuë ſous la domination des Ducs de Savoye; ce Païs eſt tres-fertile.

Foſſano, Ev. FOSSANO, *Foſſanum*, eſt ſur la Riviere de Sture, entre Saluces & Mondovi, avec Evêché Sufragant de Turin, fondé par le Pape Gregoire XIII. on y a beaucoup de devotion à S. Juvenal; les François ont ſouvent pris cette Ville pendant les guerres d'Italie; elle eſt à 9. lieuës de Turin vers le Sud.

Mondovi, Ev. MONDOVI ou MONDÈVI ou MONDEVIS, *Mons Vici* aut *Mons Regalis*, eſt au pié du mont Apennin, à 2. lieuës de la Riviere de Tanare, & à 10. ou 11. de Turin vers le Midi, avec titre d'Evêché Sufragant de Turin, & d'Univerſité; Philibert Emanuel Duc de Savoye y fit bâtir une Citadelle en 1573. on diviſe ordinairement cette Ville en trois parties; elle eſt grande & la mieux peuplée du Piémont

aprés Turin; on tire du Marbre blanc d'une coline où eſt la Citadelle : on y conſerve une Image miraculeuſe de Nôtre-Dame dans une belle Egliſe, fondée par Emanuel I. Duc de Savoye.

La Ville d'ONEGLIA ou ONEILLE, eſt ſur la côte de Genes avec titre de Principauté ou de Marquiſat; c'eſt une Vallée fort agreable & tres-fertile en Vin, Olives, Fruits, &c. *Oneglia Pr. & Marq.*

MASSERAN eſt une petite Principauté, enclavée dans la Seigneurie de Verceil du côté du Milanois, le Bourg de *Crevalore* en dépend; le Prince eſt de la Maiſon de Ferrari qui releve de l'Egliſe: elle eſt à 15. lieuës de Turin vers le Nord-eſt. *Maſſeran, Pr.*

SUSE *Seguſium*, eſt ſur la Doire, Capitale du Marquiſat de même nom, au pié des Alpes Cottiennes ou Mont Cenis & le Mont-genebre, qui ſeparent le Piémont du Dauphiné, on y voit un Arc triomphal en faveur d'Auguſte, qui y fut dreſſé en 740. de la fondation de Rome. *Suſe, Marq.*

Le Comté de BUEIL eſt à l'Orient de la Provence, la Capitale eſt de même nom; on y remarque auſſi *Lauſet, Château-neuf, S. Damas, Po-* *Bueil, Com.*

jet. Enfin le Piémont contient environ 50. Comtez, 15. Marquiſats, une infinité de Seigneuries & 26. Abaïes. Le revenu de ce Prince eſt pour l'ordinaire de 4. millions de livres: il peut marcher prés de 100. lieuës ſur ſes terres, depuis Eviais ſur le Lac de Geneve juſqu'à Nice ſur la Mer Mediterranée.

Pignerol, F. PIGNEROL, en latin *Pinarolium*, & que ceux du païs appellent *Pinarolo*, eſt vers les frontieres du Dauphiné: cette ville ſervoit autrefois d'apanage aux Princes de Savoye: en 1631. elle fut cedée aux François par un traité ſecret, qui ſe fit à Queraſque le 31. de Mars: le Roi Loüis XIII. ayant trouvé à propos d'avoir une place en Piémont pour la ſureté de ſes Alliez fit demander Pignerol qui lui fut acordée: de ſorte que le Duc Victor Amé remit au Roi & à ſes ſucceſſeurs cette ville avec le château, Riva, Baudenaſque, Bunaſco le haut; Loüis XIII. outre Albe & Albeſan qu'il lui fit remettre lui donna une ſomme d'argent ſuivant les articles du traité. Cette ville ſe trouve ſituée dans les montagnes, ſur la riviere de Cluſon ou Chiſon: il y a plu-

ſieurs Egliſes & maiſons religieuſes, les travaux que les François y ont faits, ſont admirables : cette Ville a été renduë au Duc de Savoye dementelée & la citadelle raſée par un traité fait en 1695. auſſi bien que Suſe, Montmeillan, Chamberi & enfin toute la Savoye & le Comté de Nice, Ville-Franche, &c.

SECTION II.

La Côte de GENES, *Ora Genuenſis.*

La Côte de Genes.

LA Côte ou la Riviere de GENES s'étend depuis le Var, qui ſepare la Provence de l'Italie juſqu'à la Magre, ce qui fait environ 54. grandes lieuës de France, & qui la borne du couchant au levant, comme le Montferrat, le Milanois & le Duché de Parme ſont ſes bornes du côté du Nord, & la Mer vers le Midi. Dans cette grande Côte on y conſidere pluſieurs Villes qui ſont à divers Souverains, le reſte apartient à la Republique de Genes. Ce Païs répond en

partie à celui des anciens *Liguriens*, dont les peuples s'étendoient juſqu'aux Rivieres du Pô & de l'Arne ; maintenant on diviſe ce qui eſt de cette Republique en Riviere du ponant & Riviere du levant, dont la Ville de Genes fait les bornes ſe trouvant au milieu ; la Côte Occidentale eſt tres-fertile en orangers, citronniers, palmiers, cedres & excellens vins. L'Orientale ne l'eſt pas tant, & le milieu du Païs eſt âpre, plein de colines & de peu de revenu. On en verra mieux la diviſion par la Table ſuivante.

La Côte de Genes en 3.

1. La Partie de la Côte de Genes a divers Souverains.
   - *Nice*, Ev.
   - *Ville-Franche*, Port. — Au Duc de Savoye.
   - *Donas Vilage.*
   - *Maro*, Marq. — Au Duc de Savoye.
   - *Monaco*, Prin. — Au Prince de Monaco.
   - *Final*, Marq. — Au Roi d'Espagne.

2. La Côte Occidentale.
   - *S. Remo*, Port.
   - *Vintimille*, Ev.
   - *Albengue*, Ev.
   - *Noli*, Ev.
   - *Savone*, Ev.
   - *Genes*, Arch. Cap. Port.

3. La Côte Orientale.
   - *Sarzane*, Ev.
   - *Brugneto*, Ev.
   - *Rapallo.*
   - *La Vagne.*
   - *La Spazza.*
   - *Torreglia.*

Nice, Ev. Comt. NICE, *Nicea* aut *Nica*, *Nicia*, & en Italien *Nizza* eſt ſituée dans une Campagne extrêmement fertile, au pié des Alpes & au bord de la Mer, entre le Var & Ville-Franche avec Evêché Sufragant d'Ambrun & titre de Comté ; cette Ville étoit des dépendances de la Provence ; elle eſt aujourd'hui enclavée dans les Etats du Piémont ; ſon nom primitif ſignifie Victoire ; il lui fut donné par les Marſeillois, qui en ſont les fondateurs, ils la firent bâtir aprés avoir vaincu les Liguriens ou Genois. Cette Ville s'eſt augmentée ſur les ruines de *Cimelle* ou *Cemelle*, qui étoit le Siege de l'Evêché, que l'on transfera à Nice : & la Capitale des *Vediantiens* : C'eſt une Colonie des Marſeillois; enſuite elle fut ſoûmiſe aux Rois de Bourgogne, aux Comtes de Provence ; & enfin elle eſt tombée ſous la domination des Ducs de Savoye ; Amé ou Amedée VII. uſurpa ce Comté ſur Jeanne Comteſſe de Provence ; dans le tems qu'elle étoit occupée ailleurs pendant les troubles du Royaume de Naples ; les Ducs de Savoye ont en vain pallié leur uſurpation, en diſant que leurs

droits ſont fondez ſur une ceſſion, qu'ils pretendent leur avoir été faite en 1418. ou 1419. par Joland mere & tutrice de Loüis III. Comte de Provence & Roi de Naples ; qui laiſſa Nice pour une pretention de 160000. livres, qu'Amé de Savoye diſoit lui être duë ; mais les Deputez de nos Rois ont fait voir en diverſes occaſions que ce droit n'étoit qu'une chimere & que Joland même ne pouvoit point ceder Nice. Cette Ville eſt belle, & marchande : il y a un Senat & un Château des plus forts de l'Europe ; quand François I. prit la Ville en 1543. ce Château demeura toûjours imprenable ; le Pape Paul III. y vint en 1538. & ce fut en cette Ville où ſe fit l'entrevuë de François I. de Charles V. & de ce Souverain Pontife, avec une tréve pour 10. ans. Ce Comté eſt diviſé en Vicariat de Nice, Vicariat de Barcelonne, Vicariat de Soſpello & Vicariat de Puerin, il a encore dans ſes dependances les Comtez de Bueil & de Tende. L'Amphiteatre, les inſcriptions & les autres monumens qu'on y voit ſont des témoignages de ſon Antiquité. Cette ville

fut prise par l'armée du Roi commandée par Monsieur de Catinat, l'un des plus sages & des plus grands Generaux d'armée de l'Europe en 7. ou 8. jours de siege & avec 7. ou 8. mille hommes en 1696 on l'a renduë en 1695. par le traité de paix.

Ville-Franche, Port. Ville-Franche, *Villa Francha aut Olivula*, est dans le Comté de Nice, avec un port de Mer, à 4. lieuës de Nice.

Monaco Princ. Monaco ou Murgues *Monacium, aut Herculis Monaci portus*, est une petite Principauté entre Nice & l'Etat de Genes avec un port; elle est composée de trois petites places, qui sont Monaco la Capitale, Roca-Bruna & Menton. La Ville est presque inaccessible, le Château est bâti sur un rocher escarpé & bâtu par les flots de la Mer, cette Principauté est sous la protection de la France, elle apartient à la Maison de Grimaldi, & peut rendre à son Maître 200000. livres de revenu. La Maison de Grimaldi est des plus illustres d'Italie, elle s'est divisée en plusieurs branches, qui ont eu les Principautez de Palerne, de Hierace & de Sainte Catherine

terine, les Duchez d'Euboli & de Terrenove.

FINAL *Finalium* aut *Finarium*, eſt ſur les côtes de Genes avec titre de Marquiſat, entre Savone & Albengue : ce Marquiſat n'a que deux lieuës de long du côté de la Mer, où il a pour bornes deux pointes de Montagnes. Cette Ville eſt entourée de murailles, avec un bon Château flanqué de quatre Tours, & élevé ſur une Montagne, dont les avenuës ſont gardées par deux Forts : à un mille de-là eſt ſitué un Bourg, appellé la *Marine de Final*, deffendu par deux Forts élevez. Cette Souveraineté a été long-tems à la Maiſon de *Carreto* ; les Eſpagnols ſurprirent cette Ville en 1602. & firent mourir le dernier de cette famille, pour s'en aſſurer la poſſeſſion. *Final*, *Mar.*

MARO *Marium*, eſt une Ville d'un Marquiſat & d'une valée de même nom ſur la côte de Genes ; elle apartient au Duc de Savoye. *Maro*, *Mar.*

La Ville & Port de S. REMO, *Fanum ſancti Remuli* aut *Remigii* eſt ſur les côtes de Genes à 11. ou 12. lieuës de Nice & à 5. de Monaco vers l'Orient entre Vintimille & Oneille; *S. Remo.*

c'eſt un païs tres-fertile en Oranges, Citrons & Olives.

Vinti mille. VINTIMILLE *Vintimiglia* aut *Vintimilium* aut *Albintimilium*, eſt ſur les côtes de Genes, à l'Occident de S. Remo, avec Evêché ſufragant de Milan.

Albengue. La Ville d'ALBENGUE *Albinganum* aut *Albia*, eſt un Port & Evêché ſufragant de Genes, elle apartient à cette Republique : c'eſt une Ville ancienne, grande & mal peuplée, à cauſe que l'air y eſt mal ſain, le Pape Alexandre III. l'érigea en Evêché en 1179. Il y a vis-à-vis de cette Ville la petite Iſle d'*Albenga*.

Noli, Ev. La Ville de NOLI, *Naulum* aut *Naulium*, eſt entre Savone & Albengue dans une belle plaine, avec Evêché ſufragant de Genes, c'étoit autrefois une petite Seigneurie : maintenant elle dépend de la Republique de Genes.

Savone, Ev. La Ville de Savone, *Savona*, aut *Savo* eſt à l'Orient de Noli, à 8. ou 9. lieuës de Genes vers l'Occident, avec Evêché ſufragant de Milan, elle eſt la ſeconde Ville de cette Republique, à qui elle a donné autrefois de la jalouſie, étant favoriſée par Fran-

çois I. les Genois y ont fait boucher le Port, qui étoit un des plus beaux de cette côte. On y voit de belles Egliſes, deux Forts & une Citadelle.

La Ville de GENES *Genua* ou en Italien *Genova*, eſt capitale de la Republique de Genes, ſur la Mer Mediterranée, avec Archevêché; c'eſt la Ville la plus Marchande de l'Italie, ſon Circuit eſt d'environ deux lieuës; avec de bons remparts, de fortes murailles & cinq portes du côté de terre, où il y a de l'Artillerie. Le Port n'eſt plus dangereux, depuis que l'on y fait un beau Mole, qui avance dans la Mer: on y voit quantité de magnifiques Palais, celui de Doria eſt le plus conſiderable, il s'étend depuis la Mer juſqu'au haut de la Montagne; les apartemens en ſont tres-reguliers, les meubles fort riches, & tout y paroit dans la magnificence. On y eſtime beaucoup encore le Palais de la Seigneurie, où demeure le Dôge, la Caſa de l'Imperial, l'Arſenal, le Dôme, ou l'Egliſe de S. Laurent la Metropole, où l'on voit un plat d'une ſeule Emeraude, l'Annonciade,

Genes, au 43. D. 26. minut. de lat. & au 31. D. de long.

S. Ambroiſe, ou l'Egliſe des Jeſuites, S. Cir aux Théatins, la ruë Neuve n'a que des Palais & des Maiſons magnifiques. Les Habitans ont été bons hommes de Mer & ſe ſont ſignalez en pluſieurs occaſions, comme Chriſtophe Colomb. Ils s'adonnent fort au negoce. Les Gentils-hommes y peuvent negocier en gros ſans déroger à leur Nobleſſe, auſſi bien que dans tout le reſte de l'Italie; on dit que dans cette Ville il y a plus de 20000. familles qui travaillent aux étofes & aux bas de ſoye. Les particuliers entretiennent des Vaiſſeaux & des Galeres, ſuivant leurs moyens; la Rupublique en a pluſieurs. Il y a deux ſortes de Nobleſſe, l'Ancienne & la Nouvelle : les plus anciennes Familles ſont au nombre de 28. dont il y a 4. principales, qui ſont *Grimaldi*, *Fieſque*, *Doria & Spinola* Il y a dans ces familles des Seigneurs ſi riches & ſi puiſſans, qu'on fait difficulté de les recevoir dans le Gouvernement, de peur qu'ils ne s'en emparent. Cette Ville eſt fort ancienne; les Romains la ſoumirent à leur domination; enſuite les Lombards s'en rendirent maîtres, & les Empe-

reurs ſe l'aſſujetirent pendant quelque tems. On ne trouve pourtant rien de memorable que depuis l'an 1099. Les François en ont été maitres ſept differentes fois, & je ne crois pas qu'il y ait d'Etat au Monde qui ait eu plus de revolutions que cette Ville; on remarque que depuis l'an 1494. juſques en 1528. Genes a ſouffert plus de 12. ſortes de Gouvernemens; elle a eu 1. des Comtes, 2. des Conſuls, 3. des Podeſtats, 4. des Capitaines, 5. des Gouverneurs, 6. des Lieutenans, 7. des Recteurs du Peuple; 8. des Abbez du Peuple, 9. des reformateurs, 10. des Ducs nobles, 11. des Ducs populaires, 12. maintenant elle eſt une Ariſtocratie, dont le Chef eſt appellé Doge ou Duc, qui n'eſt en charge que deux ans de ſuite. Cette Ville pourtant n'a pas laiſſé de contribuer aux Guerres contre les Iufidelles; elle a conquis ſur eux les Royaumes de Corſe, de Sardaigne, & de Chipre, avec les Iſles de Meteline & de Chio, les Villes de Caſa & de Pera; elle a donné à l'Egliſe trois ou quatre Papes, & produit de grands Hommes, il eſt vrai qu'on ne peut

gueres compter ſur ce peuple, & que ce n'eſt pas ſans ſujet que les Italiens en ont fait ces proverbes, *Gente ſenza Fede*, *Mare ſenza Peſce*, *Monte ſenza Legno & Donne ſenza Vergogna*. Aujourd'hui cette Ville ſe conduit par un Doge ou Duc pendant deux ans, aſſiſté de huit Senateurs, qui ſont appellez Gouverneurs, de Procureurs & de 400. du grand Conſeil, ce qu'on nomme la Seigneurie. Elle a été autrefois celebre par les armes, & maintenant elle ne fait que languir dans l'oiſiveté & dans une eſpece de ſervitude ſous le nom ſpecieux de liberté ; les Rois d'Eſpagne ont ſû trouver le moyen de la rendre ainſi eſclave, & de la ſacrifier à leurs interêts, en empruntant d'elle de grandes ſommes : Philippes II. L'obligea adroitement de lui prêter douze millions qu'on n'a jamais rendu ; ces mêmes Souverains l'ont renduë plus eſclave par la vente de diverſes terres dans les Etats de Milan, de Naples & de Sicile, qu'ils ont érigées en Marquiſats, Comtez, Duchez & Principautez. Il y a une Academie aſſez celebre, apellée de *Gli Adormentati*.

La Ville de SARZANE ou SARESANE *Sarezana* aut *Sergi inum & Luna nova*, eſt près de la Toſcane avec Evêché ſufragant de Milan. *Sarzane, Ev.*

La Ville de BRUGNETO *Brunetum* eſt au pié du Mont Apennin ſur la Riviere de Verra, avec Evêché ſufragant de Genes. *Brugneto.*

RAPALLO *Rapallum*, eſt une Ville ſur la côte de Genes à 5. ou 6. lieuës de Genes vers l'Orient, il ne faut pas confondre cette Ville avec l'Evêché de Rapallo dans la Baſilicate au Royaume de Naples. *Rapallo.*

LAVAGNE *Lavania* aut *Lebonia* eſt une Ville & Comté ſur la Mer, entre Rapallo & la Spezza ; elle apartient à la maiſon de Fieſque. *Lavagne.*

LESPECE, la *Speccia*, eſt une Ville dans la partie Orientale de la côte de Genes ; munie de bonnes Forteresſes pour la ſeureté des Vaiſſeaux ; c'eſt un ancien patrimoine de la Maiſon de Fieſque : elle eſt ſituée ſur la décente d'une Montagne, & dans un lieu agreable & fertile ; ce qui a obligé les Genois d'y bâtir diverſes Maiſons de plaiſance. *La Spezza.*

SECTION III.

Le MONTFERRAT *Monferratus* aut *Monsferranus*.

Le Montferrat en general.

LE Montferrat eſt entre le Piémont au Septentrion & au couchant ; l'Etat de Genes au Midi, & le Milanois à l'Orient ; ſon étenduë du Sud au Nord eſt d'environ 24. lieuës & du couchant au levant de 12. c'eſt un païs tres-fertile en toutes choſes, il a prés de 200. Villes Bourgs ou Châteaux avec le titre de Marquiſat & de Duché, les Collines ſont fertiles en blé & en vins excellens, ſur tout en muſcat, on trouve du côté d'Alve & d'Acqui quantité de perdrix & de faiſans. Ce païs a eu des Seigneurs particuliers, depuis le commencement du X. Siecle. Par le Traité de Quiéras ou Quieraſque en 1631. le Montferrat fut partagé entre deux Souverains, on ceda à Amé Victor Duc de Savoye, ce qui eſt deçà le Pô & de là le Taner ; le reſte de cette Province eſt au Duc de Man-

touë à la reſerve de Caſal, que le Roi avoit acheté en 1682. comme l'on voit par la Table ſuivante.

Au Duc de Savoye.		*Albe*, Ev.
		Trin.
		Livorno.
		Bianza.
		Salugia.
		Verolongo.
Au Duc de Mantouë.		*Cazal*, Ev. Fort.
		Acqui, Ev. Cap.
		Ripalta.
		Occimiano.
		Balzola.

CASAL ou CAZAL de S. Vas, *Caſale* aut *Bodincomagus*, eſt ſur le Pô, entre Turin & Valence, Capitale du Montferrat, avec Evêché ſufragant de Milan; c'eſt une des plus fortes Places d'Italie: en 1474. le Pape Sixte IV. l'érigea en Evêché, à la priere de Guillaume Paleologue Marquis de Montferrat, qui commença d'y faire ſon ſejour, qu'il avoit acoutumé de faire auparavant à Occimian. Son terroir eſt tres-fertile; *Caſal, Ev. au 44. D. 15. m. de lat. & au 30. D. 20. min. de long.*

elle eſt défenduë par une forte citadelle, ſix Baſtions d'un côté, avec de grands foſſez, de bonnes murailles, des remparts, pluſieurs Baſtions & demi-Lunes; & de l'autre côté par un Château flanqué de 4. groſſes Tours, & d'autant de demi-Lunes revêtuës, qui en épaulent les flancs, avec un large Foſſé, une Contreſcarpe & un Coridor. La Ville eſt aſſez agreable, & les Egliſes y ſont belles.

Albe Ev. au 41. D. 50. min. de lat. & au 10. min. de long

Albe *Alba pompeia*, eſt ſur la Riviere de Tanare, avec Evêché ſufragant de Milan; on l'a ſouvent fortifiée, mais elle ſe trouve toûjours commandée par des Collines voiſines, auſſi bien que Trin, qui eſt au Duc de Savoye.

Acqui Ev. au 43. D. 40. min. de lat. & au 30. D. 20. min. de long

La Ville d'Acqui ou *Aquæ Statellæ* aut *Statiellæ*, ſur la Riviere de Bormida vers le Mont Apennin; eſt un Evêché ſufragant de Milan. Cette Ville eſt celebre, par ſes bains d'eau chaude. Les Romains y firent des dégrez & des tables de pierre, on s'y rend de divers endroits pendant les mois de Mai & de Septembre, elle a été preſque ruinée durant les dernieres guerres du Mont-ferrat; elle com-

mença à déchoir par la fondation d'Alexandrie de la Paille qui en dependoit ; elle apartient au Duc de Mantouë.

SECTION IV.

Le MILANEZ, *Mediolanenſis Ducatus.*

LE MILANEZ ou Etat de Milan a le Piémont & le Montferrat à l'Occident ; le Valais, les Baillages de Logan, de Locarno & de Mendriſi, le Comté de Chiavene & une partie de la Valteline au Septentrion: l'Etat de Veniſe, les Duchez de Mantoüe & de Parme vers l'Orient, & la Republique de Genes au Midi. Son étenduë du Sud au Nord eſt d'environ 48. lieuës du couchant au levant de 35. ce qu'on doit toûjours entendre dans ſa plus grande longueur & largeur. Ce Duché dépend du Roi d'Eſpagne, qui le tient en fief de l'Empereur, de même que la Ville de Final ; il y a un Gouverneur qui porte le titre de Lieutenant & Capi-

Le Milanois en general.

Ses bornes.

Son étenduë.

Gouvernement.

taine general du Roi d'Eſpagne en ce Duché ; il y agit avec beaucoup d'authorité : on dit communement que le Roi d'Eſpagne regne en Sicile par la douceur, dans le Royaume de Naples par la ſubtilité, & dans le Milanois par l'autorité : de ces trois Gouvernemens on dit encore que celui de Sicile ronge, celui de Naples mange, & celui de Milan devore, c'eſt un des plus beaux Duchez de l'Europe. Sa Majeſté Catholique en tire tous les ans 3000000 de livres pour l'ordinaire, outre un milion que le Païs eſt obligé de lui païer quand on eſt en tems de guerre, & ſans compter l'apointement du Gouverneur & ce qu'il en tire, qui ne revient à guere moins ; il eſt conſtant que preſque tous les Vice-Rois d'Eſpagne ſont de petits Tirans, & qu'il n'eſt point de Gouvernement plus pernicieux au Souverain & au peuple que le triennal. On voit dans cette Province quantité de Lacs & de Rivieres, de belles campagnes, qui produiſent du blé, en abondance, d'excellens vins, & toutes ſortes de fruits & beaucoup de ris ; Cremone donne en abon-

Terroir.

dance du blé, du vin, du miel, du lin & des fruits ; aux environs de Lodi on trouve de belles prairies, quantité de bétail, ſur tout de grands Bœufs, & generalement toutes ſortes de grains & de fruits, le terroir de Pavie eſt communement appellé le Jardin de Milan ; il y a auſſi beaucoup de gibier, de volaille & de poiſſon : Côme abonde en toutes choſes, particulierement en pluſieurs ſortes de marchandiſes, qui y viennent de diverſes Provinces : Lodi eſt celebre par la quantité de ſes fromages tres-excellents. On dit en Proverbe dans ce Païs que les Milanoiſes ſont fort honnêtes, celles de Lodi ſuperſtitieuſes, celles de Pavie avares, & celles de Cremone magnifiques. Les Romains aprés avoir vaincu les Gaulois poſſederent long-tems ce Païs, & divers Empereurs ont choiſi Milan pour leur ſejour ordinaire : cette Province a été ſouvent expoſée aux courſes des Goths, des Huns & de pluſieurs autres Barbares ; elle fut ſoûmiſe aux Lombards juſqu'au tems de Charlemagne qui abolit le Regne des Rois de Lombardie. Enſuite cette contrée eut di- *Hiſtoire.*

vers Seigneurs, & des Ducs; dont les principaux furent les Vice-Comtes, & enſuite les Sforces, nos Rois devoient ſucceder aux premiers par le Mariage de Valentine, fille de Jean Galeas Vice-Comte premier Duc de Milan & femme de Loüis de France Duc d'Orleans, & ſecond fils du Roi Charles V. ce qui a cauſé une infinité de guerres; Charles V. Empereur pour les finir entierement aprés la mort de François Sforce dernier Duc de Milan en 1535. entretint long-tems le Roi François I. dans l'eſperance d'inveſtir un de ſes fils de ce Duché, mais nonobſtant cette promeſſe faite aux Electeurs de l'Empire, il en fit l'inveſtiture en faveur de Philippe II. ſon propre fils. Le deſir de poſſeder ce beau Païs a fait former quantité de Sieges & donner pluſieurs batailles: on en remarque 8. principales, 1. La bataille de *Caravas* ou d'*Agnildes* ou de *Rivalta* gagnée par les François en 1509. 2. Celle de *Novare* en 1512. 3. Celle de *Marignan* en 1515. glorieuſe pour les François. 4. Celle de la *Bicoque* en 1521. 5. Celle de Pavie en 1524. 6. Celle de *Ladriano* en

1528. 7. Celle de *Teſin* en 1636. & celle de Cremone en 1648. gagnée par la France. On remarque auſſi que la Capitale de ce Duché a été aſſiegée 40. fois, & priſe 22.

On y remarque les Villes principales.

Milan, Arch. C.	*Tortone*, Ev.
Pavie, Ev.	*Valence*, Ev.
Come, Ev.	*Mortares.*
Novare, Ev.	*Lecco.*
Lodi, Ev.	*Carravaggio.*
Bobbio, Ev.	*Marignan.*
Alexandrie de la Paille, Ev.	*Ugogna.*
Cremone, Ev.	*Cazal Major.*
Vigevano, Ev.	*Voghera.*
	Anghiera, &c.

La Ville de MILAN, *Mediolanum*, eſt ſituée dans une belle Campagne environnée de Rivieres & de Canaux; entre les deux Rivieres de l'Adde & du Teſin, d'où l'on a tiré deux Canaux, ce qui la rend tres-marchande; elle eſt tres-bien fortifiée, defenduë d'un Château ou Citadelle, avec un Archevêché & un Senat compoſé d'un Preſident & de 12. Senateurs, dont il y a ordinai-

Milan, au 49. D 33. min. de l. & au 31. D. de long.

rement trois Eſpagnols Originaires. Cette Ville fut bâtie par les Gaulois, qui ſous Belloveſe s'établirent en Italie environ l'an 170. de Rome ; elle a été ſouvent ruinée par les Barbares. Belliſſaire prit cette Ville aux Oſtrogots, à la priere de Dacius qui en étoit Archevêque ; Vitiges Roy des mêmes Oſtrogoths la reprit en 539. Ce fut alors que 300000. perſonnes y perirent par le fer ou par la faim ; aprés le Regne de Charlemagne elle devint avec le Païs une portion de l'Empire, & ſe rendit riche & ſi puiſſante qu'elle traita les autres Villes avec mépris, l'orgueil des Habitans obligea l'Empereur Frideric I. de leur faire la guerre, & de leur impoſer divers tributs, aprés les avoir défaits en 1160. dans un autre voyage qu'il fit en Italie il prit cette Ville & la ruina preſque entierement. Les Habitans qui en échaperent firent rebâtir leur Ville en 1171. ſous la protection d'Alexandre III. Souverain Pontife, & avec le ſecours de leurs Voiſins. Elle eut enſuite divers Seigneurs, auſquels ſuccederent les Ducs. Les Egliſes y ſont belles & magnifiques, les Pla-

Diverſes revolutions de cette Ville.

ces y ſont remarquables, & les Palais ſuperbes, ſur tout ceux des Borromées, des Viſcomti, des Sforces, des Trivulces, & des Marini. On y compte 22. Portes, 230. Egliſes, 96. Parroiſſes, 40. Convents de Religieux, 50. de Religieuſes, 100. Confreries, 10. Hôpitaux, qui entretiennent 9000. neceſſiteux ou malades aux dépens du public; dans le ſeul grand Hôpital il y en a 4000. Le circuit de cette Ville eſt d'environ trois lieuës. On y compte 300000. Habitans; les Artiſans y ſont diſtinguez par quartiers & par ruës, & font tresbien tout ce qu'ils entreprennent, comme les Canons, les gardes d'épée, les Paſſemens, la Broderie, & l'Or travaillé. Les boutiques des ouvriers en Criſtal ſont dignes de la curioſité des Etrangers, où l'on voit mille jolies choſes, auſſi bien que dans celles des Brodeurs en or & en argent. La Bibliotheque Ambroiſienne eſt une des plus remarquables de toute l'Italie, avec une ſuperbe Galerie de Peintures, où l'on voit des Originaux des plus grands Peintres; la Bibliotheque des Dominicains eſt encore fort conſiderable, auſſi bien

Diverſes curioſitez.

que la Galerie du Chanoine Settali. Mais ce qui paſſe toutes les merveilles que l'on voit dans cette Ville, c'eſt la Metropolitaine de S. Ambroiſe, qu'on apelle le Dôme, toute revétuë de marbre blanc au dedans & au dehors avec 600. ſtatuës de même tout autour, dont chacune a coûté plus de mille écus; & 160. Colonnes d'une telle groſſeur, qu'à peine trois hommes en peuvent embraſſer une, on les eſtime chacune plus de 10000. écus: parmi les Statuës on y admire celles d'Adam & de S. Barthelemy écorché. La voute eſt d'une hauteur prodigieuſe, ſur tout au milieu de l'Egliſe; S. Pierre de Rome, Sainte Sophie de Conſtantinople ne le ſurpaſſent de guere: Cette Baſilique eſt encore enrichie d'une infinité de Reliques, entre autres du corps de Saint Charles de Borromée, de celui de S. Ambroiſe, de ceux de S. Gervais & de S. Prothais; on y conſidere beaucoup la Chapelle, où S. Auguſtin fut baptiſé, les Tombeaux de l'Empereur Loüis & de Pepin Roi d'Italie, tous deux fils de Charlemagne, le grand Autel avec ſes riches Croix de la valeur de 200000. écus; on dit qu'il y a

14000. Figures de Marbre au naturel. Il faut avoüer qu'on ne voit point de Château plus fort & plus beau que celui de Milan ; on voit une grande Place au devant de cette Forteresse ; où presque tout le beau monde va se promener, aussi bien que dans la ruë du Cours. La contrescarpe, qui se presente la premiere est fort haute & tres-bien revétuë, avec un large Corridor où chemin couvert du côté de la Ville, des fossez pleins d'eau courante, à cause de trois Rivieres qui y passent : six Bastions Royaux, revétus de brique, & la principale Porte defenduë par deux Tours à l'antique de grandes pierres de taille à pointe de diamant. On trouve aprés une seconde enceinte d'une muraille de brique fort épaisse, fort élevée avec quelques Tours antiques & un fossé, ayant tout au tour une grande Galerie couverte & soûtenuë de pilliers de brique, où sont les Canons de 3. en 3. pas, au nombre de 200. pieces ; il y a quelques Cavaliers élevez qui commandent la Campagne, & au dessous on rencontre le logement des Soldats. Ensuite on vient au Palais des anciens Ducs de Milan, bâti de bri-

Château de Milan.

que & fort magnifique ; il ſert comme de Donjon ; on y voit dans une grande Sale pluſieurs ſortes d'armes tres-curieuſes, de grand prix, & dequoi armer dix ou douze mille Hommes ; dans la grande Place on en peut ranger en bataille cinq ou ſix mille ; il y a des Moulins à moudre, ſans qu'on leur puiſſe ôter l'eau, dont la ſource eſt dans le Chateau même. La Garniſon eſt compoſée d'Eſpagnols naturels, qui n'y donnent entrée à perſonne, particulierement aux François, que par la permiſſion du Gouverneur, laquelle ne s'acorde que rarement. Il y a toutes ſortes d'Ouvriers qui y travaillent ; cette fortereſſe a demi-lieuë de tour.

Pavie. Ev. La Ville de PAVIE *Ticinum* aut *Papia* & *Papia Flavia* eſt ſur le Teſin Capitale du Païs de Paveſe dans le Milanez, avec Univerſité & Evêché, qui depend immediatement du S. Siege ; ſituée dans une campagne fertile, ſur le bord d'une riviere qui lui fournit tout ce qui eſt neceſſaire aux Habitans. La nature & l'Art la rendent une des plus fortes Places de l'Europe : on croit qu'elle a été fon-

dée par les Gaulois quelque-tems aprés Milan : enſuite elle fut ſoumiſe aux Romains, depuis ſacagée par Atila dans le V. Siecle, & ruinée par Odoacre, qui y aſſiegea Oreſte : Les Lombards s'en rendirent maîtres ſous Alboin leur Roy, qui la prit aprés un tres-long Siege, & la firent Capitale de leur Etat en 773. Charlemagne la prit & y fit priſonnier Didier le dernier Roi des Lombards: elle fut aprés ſoumiſe aux Rois d'Italie, juſqu'à ce que l'Empereur Othon I. s'en ſaiſit en 951. il donna la chaſſe à Berenger & à ſon fils : en 1004. elle fut preſque toute brulée par une incendie : en 1059. ſes Habitans firent une cruelle guerre à ceux de Milan. Depuis ce tems elle a été ſoumiſe à divers Tirans, juſqu'à ce que les Vicomtes de Milan la joignirent à leur Etat. Le Roi François I. ayant pris Milan aſſiegea Pavie & il y fut fait priſonnier en 1525. Odet de Lautrec la reprit pour les François en 1527. elle fut encore priſe & repriſe les années ſuivantes juſqu'à ce qu'elle eſt demeurée aux Eſpagnols. L'Univerſité y fut fondée par Charlemagne en 791. & rétablie par l'Empereur Char-

les IV. en 1361. On y voit auſſi les Colleges du Pape, de Borromée, des Grifons, des Marians, des Jeſuites, avec un grand nombre d'Egliſes magnifiques ; celle des Auguſtins eſt depoſitaire du corps de S. Auguſtin.

Come. Ev. COME ou COMO *Comum* ou *Novo Comum*, eſt ſur le bord d'un Lac de méme nom, à huit lieuës de Milan vers le Nord-eſt avec Evêché ſufragant de Milan. Juſtin raporte qu'elle fut bâtie par les Gaulois, lors qu'ils entrerent en Italie ſous la Conduite de Brennus. En 1123. L'Archevêque de Milan appellé Anſelmo di Poſterula prit cette Ville & y fit de grands changemens. Elle ſouffrit beaucoup au commencement du XVI. Siécle, pendant les Guerres d'Italie : Charles V. la prit en 1520. & ſes troupes y firent de grands deſordres, parce que les Habitans y avoient reçu les François ; le Lac de Come ou *Larius Lacus* a environ 34. lieuës de tour, & il eſt entouré de pluſieurs Bourgs ; la Riviere d'Adde le traverſe du Nord-eſt au Sud-oüeſt, vers l'endroit où elle entre on y a bati le Fort de Fuentes. Cette Ville eſt riche & bien peuplée ; elle a

produit quantité de grands Hommes, comme Pline le jeune, Paul Jove, &c.

La Ville de NOVARE *Novaria*, Capitale du Novarois dans le Milanez, eſt ſur une éminence & bien fortifiée, avec Evêché ſufragant de Milan; c'eſt le lieu de la naiſſance de Pierre Lombard Evêque de Paris, qu'on apelle ordinairement le Maitre des Sentences. Cette Ville a été ſouvent le Theatre de la Guerre, les François la prirent en 1500. Ludovic Sforce. En 1513. les François l'aſſiegerent, où ils furent défaits par les Suiſſes qui les attaquerent de nuit: en 1515. ils en furent chaſſez par les François. En 1522. ils la prirent encore ſur Philippe Torniel, homme barbare & redouté par ſes cruautez, ils le firent pendre; elle eſt à 7. ou 8. lieuës de Milan vers le couchant. *Nova-ra, Ev.*

LODY *Laus Pompeii*, eſt ſur l'Adde, entre Milan & Cremone, à 7. lieuës de la premiere de ces deux Villes vers le Sud-eſt, avec Evêché ſufragant de Milan; elle eſt Capitale du petit païs de Lodeſan, dans un terroir extrêmement fertile pour les paturages; l'ancienne Ville qui tire *Lodi, Ev.*

ſon nom de la Colonie de Pompée, a été ruinée, ce qu'on appelle aujourd'hui *Lodi vechio*. Les Gaulois ſont encore Fondateurs de cette Ville; les Milanois la ruinerent, l'Empereur Frideric I. la fit rebâtir ſur l'Adde en 1158. on y tranſporta les Reliques de S. Baſien, qui en avoit été Evêque du tems de S. Ambroiſe.

Bobbie. Ev. BOBBIO ou BOBIO & BOBI *Bobium* eſt ſur la Riviere de Trebia avec Evêché ſufragant de Genes, à 16. ou 17. lieuës de Milan vers le Sud-eſt; il y a une ancienne Abaïe fondée par S. Colomban; cette Abaïe a donné commencement à cette Ville, qui a été à la maiſon de Maleſpine, à celle de Vermi & à quelques autres.

Alexandrie de la Paille. Ev. ALEXANDRIE de la PAILLE *Alexandria Statiellorum* ou en Italien *Alexandria Della Paglia*, eſt ſur la Riviere de Tanare à 12. ou 13. lieuës de Milan vers le Sud-oüeſt, avec Evêché ſufragant de Milan. Les Habitans de Crémone, de Milan & de Plaiſance, qui ſuivoient le Parti du Pape Alexandre III. contre l'Empereur Frederic Barberouſſe, la firent bâtir en 1178. elle s'apelloit au commence

mencement *Ceſarée*, & enſuite *Alexandrie*, à l'honneur de ce Pontife; cét Empereur l'appella *Alexandrie de la Paille* par raillerie & par mépris, à cauſe de ce Pape & que ſes murailles n'étoient que de paille & de bois enduites de terre. Elle ne laiſſa pas de ſoutenir le Siege contre cét Empereur, & de l'obliger, à le lever honteuſement. Le même Pape y fonda un Evêché. Enfin cette Ville a été ſoumiſe aux Ducs de Milan; aux Viſconti, aux Sforces, aux François & aux Eſpagnols: elle ſouffrit beaucoup dans le XVI. Siécle; elle eſt forte & bien munie de toutes choſes.

CREMONE *Cremona* eſt ſur la gauche du Pô, Capitale du Cremonois dans le Milanez avec Evêché ſufragant de Milan; vers les limites du Duché de Parme; à 16. ou 17. lieuës de Milan vers l'Orient d'Eté & à 5. de Plaiſance, vers le Nord-eſt. Elle fut bâtie environ l'an de Rome 445. elle ſe trouve jointe au Pô par le Canal d'Oglio, qui remplit d'eau ſes foſſez, & a de circuit prés d'une lieuë & demi, ſon Château eſt extrêmement fort, & la Tour d'une hauteur *Cremo-ne, Ev.*

prodigieuſe ; ſes ruës ſont larges & droites, bordées de maiſons magnifiques ; il y a de belles Egliſes & de grandes Places : le portail de la Cathedrale eſt élevé ſur des colonnes de Marbre, & le maître-Autel eſt admirable ; on conſerve dans l'Egliſe Collegiale de Saint Pierre le corps de Sainte Marie Egiptienne. Cette Ville a été ſujette à de grandes revolutions; Annibal la fit beaucoup ſouffrir en paſſant en Italie ; les Goths y firent des deſordres étranges ; elle fut entierement ruïnée par les Eſclavons & les Lombards en 630. elle fut rebâtie en 1284. par les ſoins de l'Empereur Frederic Barberouſſe, qui y fit élever cette haute Tour ; elle eut enſuite ſes Vicomtes ; puis on l'a vuë ſoumiſe aux François, aux Venitiens, aux Ducs de Milan & aux Eſpagnols. On peut remarquer que cette ville a été priſe trois fois par ſurpriſe & par les mêmes conduits ſouterrains ; la premiere fois ſous Charles VIII. par les François ſur les Eſpagnols, la ſeconde par les Eſpagnols ſur les François, & la troiſiéme par les Imperiaux ſur le Eſpagnols, ou du moins ils entreren

de nuit, par le moyen des intelligences qu'eut leur nouveau General dans cette ville, en faveur de l'Empereur, & du peu de garde que le Gouverneur Eſpagnol y faiſoit faire à la garniſon, mais ce general profita mal des avantages qu'on lui avoit procuré; ſa conduite fit voir qu'il étoit moins Capitaine que Soldat, ſans pourtant chicaner avec ceux qui pretendent le faire paſſer pour un des plus grands Heros de ſon tems par un excez de prevention; il eſt vrai qu'ayant été favoriſé de bons avis des gens du païs & de ceux mêmes qui faiſoient ſemblant de ſoutenir les interêts des deux Couronnes de France & d'Eſpagne; il ſurprit quelques-uns de nos partis, & ne combatit pas mal en Tartare, de peur de n'en ſavoir pas aſſez contre un des plus grands Capitaines de l'Europe. Quoi que c'en ſoit on doit la conſervation de cette Place à M. le Marquis d'Entragues de Roüergue; à cauſe qu'il ſe rencontra à la pointe du jour ſous les armes à la tête de ſon Regiment, à deſſein de faire les évolutions & de le paſſer en revuë; de ſorte qu'il fut le premier,

qui combatit les ennemis, il en tua quatre ou cinq cens, & donna le tems au reſte de la garniſon de venir au ſecours; la valeur des François & des Irlandois, quoique habillez à moitié, ne s'eſt jamais mieux diſtinguée que dans cette rencontre; cette nation s'y ſurpaſſa elle même, & chaſſa vigoureuſement les ennemis du poſte, qu'ils avoient occupé plûtôt par ruſe que par valeur, & qu'ils ne ſurent point garder, faute de tête & de cœur, &c.

Vigevano, Ev. VIGEVANO *Viglebanum* eſt dans le Comté de Vigevano ſur le Teſin avec Evêché ſufragant de Milan, dont elle eſt éloignée de 4. ou 5. lieuës vers le couchant d'Eté: elle étoit autrefois le ſéjour le plus agréable des Ducs de Milan, quoi qu'elle ſoit ſituée dans un endroit aſſez ſterile.

Tortone, Ev. TORTONE *Terdona* aut *Derdona* eſt la Capitale d'un petit païs, apellé le *Tortonois*, à 12. lieuës de Milan vers le Sud-oüeſt, avec Evêché ſufragant de Milan. Cette Ville eſt forte, defenduë par une bonne Citadelle; les François la prirent en 1642. & la perdirent l'année ſuivante.

VALENCE ou *Valentia*, que ceux du païs appellent *Valenza*, eſt une ville ſituée prés du Pô, avec le titre d'Evêché ſufragant de Milan; elle fut priſe par les François en 1657. & renduë par la paix des Pirenées, &c. *Valence.*

MORTARE *Mortara* aut *Pulchra Sylva* eſt Capitale d'un petit païs appellé *Lumellina*, ſur la droite de la Gogna, à 8. lieuës de Milan vers le Sud-oüeſt; François I. Duc de Modene Lieutenant general des armées du Roi en Italie la prit en 1658. & on la rendit aux Eſpagnols par le traité de la Paix des Pirenées en 1659. *Mortare.*

MARIGNAN *Malignanum* aut *Marignanum*, eſt un Bourg entre Milan & Lodi, à 3. grandes lieuës de Milan vers le Sud-eſt; il eſt celebre par la victoire que le Roi François I. y remporta ſur les Suiſſes en 1515. *Marignan.*

SECTION V.

Le Duché de PARME ou le PARMEZAN, *Parmenſis Ducatus.*

LE PARMEZAN que les Italiens apellent *Il Parmegiano* ou *lo Stato del Duca di Parma*, eſt entre le Milanez au Couchant & au Nord; l'Etat de Modene à l'Orient, & la Republique de Genes au Midi. Son étenduë du Sud au Nord, eſt d'environ treize grandes lieuës de France, & du Couchant au Levant de 22. & demi. Cét Etat, outre le Duché de Parme, comprend celui de Plaiſance, l'Etat de Buſſeto, celui de *Val di Taro*, Le Duché de Caſtro & Ronciglione; ces deux derniers ſont poſſedez par le Pape. Cét Etat a ſoufert diverſes revolutions depuis la décadence de l'Empire juſqu'à ce que l'Egliſe en eut la poſſeſſion paiſible, le Pape Paul III. qu'on apelloit auparavant Alexandre Farneſe, en fit Duc Pierre Loüis Farneſe ſon

fils en 1545. ce Duc fut tué deux ans aprés par les Palavicini & quelques autres, qui avoient été ſollicitez par Charles V. Empereur ; ſon fils Octavio Farneſe fut inquieté par le même Empereur, mais il fut protegé par les François, qui afermirent cét Etat dans ſa famille. Ce Souverain eſt vaſſal du Saint Siege ; & lui paye 10000. écus tous les ans en reconnoiſſance de l'hommage.

On y remarque particulierement.

Parme, Ev.Cap.D.	*Colornorne.*
Plaiſance, Ev. D.	*S. Secondo.*
Borgo S. Donino, Ev.	*Soragna.*
B. Val di Taro.	*S. Stephano.*
Chieſa di Taro.	*Maſſe*, Duché.
Zavatarella.	*Carrara*, Princ.
Buſſetto.	*Maleſpine*, Marq.
Roſſena.	*Fordinuovo*, Marq.
Fornoüe.	*Filaterra.*
Cornigliano.	*Gragnuola.*
	&c.

La Ville de PARME, *Parma*, eſt ſur la Riviere de Parme, qui en fait trois parties aſſemblées par trois Ponts, avec Univerſité, fondée en 1599. par *Parme*, *au* 44. *D. de l.* *&* *au* 32. *D.*

44. m de lat. Rainuce Farneſe, & Evêché Sufragant autrefois de Ravenne & maintenant de Bologne ; C'eſt le ſejour ordinaire du Duc, & le Siege de ſa Juſtice. On y eſtime beaucoup le Palais du Duc & ſes Jardins, la Cathedrale, les fortifications & la Citadelle, flanquée de 5. Baſtions, avec quantité de canons, dont il y en a 50. dans deux Galeries ; il y a huit corps de Logis pour les Soldats & les Munitions de Guerre ; & des armes pour 6000. Hommes ; les foſſez ſont ſecs de deux côtez, mais ils ont au milieu un canal en forme de Cuvéte rempli d'eau ; toutes les regularitez de la Fortification y ſont obſervées. Alexandre Farneſe Duc de Parme, l'un des plus grands Capitaines de ſon tems & Marie de Portugal ſa femme ſont enterrez aux Capucins. Le Dôme eſt peint par le fameux Coreggio, auſſi bien que l'Egliſe de S. Jean ; on y voit deux Tableaux du même Peintre dans une Chapelle, c'eſt-à-dire un Chriſt décendu de la Croix, & un Martire d'un Saint & d'une Sainte, qu'on ne ſauroit aſſez eſtimer : il y a dans la ville pluſieurs illuſtres familles, & plus de 30000.

ames. Son terroir eſt tres-fertile en toutes ſortes de fruits, en vins excellens, en huiles, & l'on y fait quantité de fromages. Le revenu du Prince eſt d'environ un milion huit cens mille livres par an. Cette ville eſt tres-ancienne : aprés la Decadence de l'Empire elle a eu divers Seigneurs ; l'Empereur Frederic Barberouſſe fut contraint de ſe retirer honteuſement de devant cette Place, aprés un Siege de deux ans. Elle a une Academie de perſonnes ſavantes, qu'on appelle les *Innominati*.

PLAISANCE, *Placentia*, ou en Italien *Piacenza*, eſt dans une Plaine fertile, à 100. pas du Pô, avec titre de Duché & d'Evêché Sufragant de Bologne. La beauté de ſes Egliſes, de ſes Maiſons, de ſes Places, de ſes ruës & de ſes fontaines lui peuvent avoir donné ſon nom. Elle eſt tres-ancienne, & a été autrefois une Colonie des Romains. Maintenant les Ducs de Parme, qui ſont de la Maiſon de Farneſe en ſont les Maîtres, & l'ont tres-bien fortifiée ; elle a de grands foſſez, des Baſtions revétus de brique, & une Citadelle tres-reguliere, flanquée de bons Baſtions ; on y voit une belle *Plaiſance, Ev.*

Place, où eſt le Palais de la Juſtice, & celui des Ducs a 4. corps de Logis, chacun de ſix étages. Elle eſt encore celebre par ſon Univerſité, on y compte prés de 30000. perſonnes, 2000. Religieux, Religieuſes ou Eccleſiaſtiques; entre les Familles les plus Illuſtres on y remarque celles des *Scotti*; des *Landi*, *&* des *Auguſcioli*. On fait beaucoup d'état des fromages du Parmeſan & du Plaiſantin; il y en a qui peſent juſqu'à 200. livres.

Borgo, S Donino, Ev. BORGO SAN-DONINO, *Fidentia*, aut *Julia*, aut *Burgus S. Donini*, eſt dans le Duché de Parme, avec Evêché Sufragant de Bologne, à 6. ou 7. lieuës de Parme vers le Couchant: elle eſt ancienne, &c.

SECTION VI.

Le Duché de MODENE, *Mutinenſis Ducatus.*

LE Modenois ou Etat de MODENE a celui de Parme au Couchant ; les Duchez de Mantouë & de la Mirandole au Septentrion ; le Boulonnois & une partie du Ferrarois au Levant, & une partie de la Toſcane & de la Republique de Luques au Midi ; ce qui fait du Sud au Nord environ 20. lieuës, & du Couchant au Levant environ 15. Ce Païs fut erigé en Duché par l'Empereur Frederic III. en 1452. en faveur de Borſe-d'Eſt: il eſt tres-fertile en vins, fruits, grains & bétail, il en eſt ſorti de Grands Hommes, comme le Cardinal Sadolet, Sigenius & Fallopius. Il y a dans cet Etat 100. Villes ou Bourgs, & un tres-grand nombre de Châteaux. Le Duc en peut tirer de revenu deux millions de livres, 20000. Fantaſſins, & 6000. Cavaliers.

On y remarque particulierement.

Modene, Ev. Cap.	*Scandiano.*
Reggio, Ev. D.	*Seſtola.*
Corregio, Pr.	*S. André.*
Carpi, Pr. Ev.	*Berſello.*
Final.	*Montechio.*
Concordia.	*Canoſſa.*
Gaya.	*Caſtelnuovo di Carfagnane.*
Roli, Comté.	*Gualtieri.*
Saſſuolo.	*Frignano.*
Spilimborgo.	*Mirande*, Duché particulier.
Carpenete.	
Terrazano.	
Vignola.	

Modene, au 43. D. 52. m. de l. & au 33. D. 35. m. de long.

MODENE, *Mutina*, eſt entre les Rivieres de Sechia & de Panaro; elle eſt environnée de murailles & de foſſez pleins d'eau, avec Evêché Suffragant de Bologne; on y voit pluſieurs Portiques & Arcades, quantité de fontaines: les ruës y ſont fort étroites; elle a été une Colonie Romaine; cette Ville fut ruinée ſous les Goths & les Lombards, & rebâtie par les enfans de Charlemagne. Il y a une Citadelle bien reguliere: le Palais des Ducs eſt tout-à-fait mag-

nifique ; la Cathedrale, les autres Egliſes & les Monaſteres ſont dignes de la curioſité des Etrangers. Cette Ville eſt aſſez bien peuplée, on y compte environ 40000. perſonnes, on y fait les plus beaux maſques de toute l'Italie.

La Ville de REGIO ou REGGIO ; *Regio, Rhegium Lepidi*, eſt la ſeconde du Modenois, accompagnée d'une forte Citadelle, peuplée d'environ 22000. ames, avec Evêché ſufragant de Bologne : elle doit ſa reputation à Charlemagne ; aprés avoir été ſouvent ruinée par les Goths & par pluſieurs autres peuples. Les environs de cette Ville ſont tres-fertiles en toutes choſes ; on y fait un grand commerce de ſoye. Les voutes de la Madone ſont peintes par de fameux Peintres, auſſi bien que la Chapelle de la Confrerie de la mort. *Regio, Ev.*

La Ville de CORREGIO, *Corregium*, eſt à 5. lieuës de Modene vers le Nord-Oüeſt, avec un bon Château & titre de Principauté ; elle a eu autrefois des Seigneurs particuliers, & aujourd'hui elle apartient au Duc de Modene. *Corregio, Pr.*

Carpi. Ev. & Princ. CARPI, *Carpum* eſt ſur le canal de la Sechia, à 5. lieuës de Modene vers le Nord, avec titre de Principauté & d'Evêché Sufragant de Bologne : C'eſt une Ville forte avec un Château, de fortes murailles & des foſſez remplis d'eau. La famille de Pio a poſſedé cette Principauté depuis l'an 1319. juſqu'environ l'an 1550.

Final. FINAL, ou FINALE de Modene, *Finalium*, eſt une petite Ville ſur la Riviere de Panare, vers les frontieres du Ferrarois, à 5. lieuës de Modene vers le Nord-eſt, elle eſt aſſez bien fortifiée.

Mirandole, Duché. MIRANDOLE ou MIRANDE, *Mirandula*, eſt un Duché ſouverain, avec une ville de même nom, entre le Ferrarois, le Modenois, le Mantoüan & la Concordia. La Ville eſt defenduë par 7. Baſtions Royaux ; il y a une bonne Citadelle & un fort qu'ils apellent *Rocca*. La Maiſon des Pics eſt en poſſeſſion de la Mirande depuis 5. ou 600. ans. Le Prince a droit de fait-battre monnoye, qui n'a cours que dans ſon Etat : Cette Ville fut bâtie du tems de l'Empereur Conſtans fils du Grand Conſtantin.

SECTION VII.

Le Duché de MANTOUE, *Mantuanus Ducatus.*

LE MANTOÜAN ou Etat de MANTOÜE en comprend pluſieurs autres petits, que ce Duc tient à fief de l'Empereur, duquel il en reçoit l'inveſtiture. Il eſt borné au Septentrion par le Veronois qui eſt des Etats de Veniſe; au couchant par le Breſſan & une partie du Milanois; au Midi par le Duché de Modene, & à l'Orient par l'Etat Eccleſiaſtique: ſon étenduë du Sud au Nord eſt d'environ 12. lieuës, & du couchant au levant de 16. ou 17. Ce Prince eſt de la Maiſon de Gonzague, qui poſſede le Mantoüan depuis l'an 1327. ou 28. Loüis de Gonzague aprés avoir fait mourir Paſſerino Bonacolſa Tiran du Païs en obtint la Seigneurie ſous le titre de Vicaire de l'Empire; ſes décendans prirent ſouvent le nom de Capitaines juſqu'à Jean-François, que l'Empereur

Sigiſmond crea Marquis en 1433. Charles V. l'érigea en Duché en 1530. & le ſecours de nos Rois l'ont conſervé à ſes Ducs en diverſes fois, ſur tout celui de Loüis XIII. en 1629. avant & aprés la paix de Quieras. Ce Païs eſt tres-fertile en toutes choſes : le revenu de ce Prince peut monter à environ trois millions de livres en y comprenant le Montferrat : M. le Duc qui le poſſede aujourd'hui eſt un Prince fort genereux & d'un grand merite ; il eſt alié à la France, & le Roi le conſidere beaucoup.

On divise les Etats de Mantoüe en deux principales Parties.

1. Duché de Mantouë où l'on remarque
- *Mantoüe*, Ev. Cap.
- *Castiglione della Stiliere*, Princ.
- *Bozzolo*, Pr.
- *Sabionete*, Pr.
- *Guastalle*, D.
- *Goito.*
- *Solfarino.*
- *Ostiano.*
- *S. Martino.*
- *Rodigo*, Comté.
- *Serinido.*
- *Luzzara*, Seign.
- *Gonzague*, Marq.
- *Borgo*, Forteresse.
- *Vadane*, Marq.
- *Nuolare.*
- *Dezolo*, Marq.
- *Castel-gio frido*, Seign.

2. Partie du Montferrat où l'on remarque
- *Cazal*, Ev. C.
- *Occimiano.*
- *Balzola.*
- *Acqui*, Ev.
- *Ripalta.*

On en a déja parlé.

Mantoüe, Eu. au 44. D. 30. m. de lat. & au 33. D. 10 min. de long.

La Ville de MANTOUË, *Mantua*, eſt bâtie au milieu d'un Lac, formé par la Riviere de Mincio; de telle ſorte qu'on n'en peut aprocher que par deux Ponts bâtis ſur le même Lac, dont un a 600. pas de long, ce qui la rend tres-forte; elle eſt ornée d'un Evêché qui ne releve que du S. Siége; elle a de circuit environ une grande lieuë; pluſieurs Baſtions & autres ſortes de fortifications la défendent contre les ennemis. On tient qu'elle a été fondée plus de 430. ans avant Rome. On y compte 8. Portes, 18. Parroiſſes, 40. Maiſons Religieuſes de l'un ou de l'autre ſexe, & 60000. ames. On y remarque particulierement la Cathedrale ou l'Egliſe du Dôme, dont la voute eſt toute dorée & peinte; l'Egliſe de S. Dominique, le Palais du Duc ſi fameux par ſes meubles, & par ſes richeſſes; la Maiſon de Ville; quantité de moulins à blé & à ſoye. On conſerve dans le Dôme pluſieurs Reliques, comme le corps de S. Anſelme, Evêque de Lucques; du précieux Sang du Sauveur dans l'Egliſe de S. André, où eſt enterré le corps de S. Longis, qu'on dit y avoir aporté

ces précieuſes goutes de Sang. Cette Ville fut priſe en 1630. le 18. de Juillet par Colalto general de l'armée de l'Empereur ; les Soldats y ruinerent des Ouvrages incomparables, & l'on ne ſauroit eſtimer le dommage qu'ils cauſerent dans le Palais de ce Prince, où il y avoit une infinité de choſes d'un prix ineſtimable, tout fut entierement pillé ou ruiné. Les autres Maiſons de plaiſance hors la Ville ſont le Té, la Favorite, Mamirol, Goto & la Virgiliana, à une grande lieuë & demi en de là ſuivant un grand chemin large & bordé d'arbres de tous côtez, on rencontre Mamirol, qui eſt une Maiſon de Plaiſance du Duc.

CASTIGLIONE DELLE STIVERE, *Caſtiglione delle Stivere P.* *Caſtilio Stiverorum*, eſt Capitale d'un petit païs de même nom avec Titre de Principauté, ſur les Frontieres du Mantoüan, entre Mantoüe & Breſcia; c'eſt une Place tres-forte, à 6. ou 7. lieuës de Mantouë vers le Nord-eſt; elle apartient au Duc de Mantouë.

SECTION VIII.

L'Evêché ou Principauté de TRENTE, *Tridentinus Episcopatus.*

CEt Evêché eſt environné des Terres de l'Etat de Veniſe, à la reſerve du côté du Septentrion, où il eſt borné par le Comté de Tirol, & en partie du côté du couchant, où la Valteline lui ſert de limites : ſon étenduë du Sud au Nord eſt d'environ 18. lieuës, & du Sud-oüeſt au Nord-eſt de 28. C'eſt un païs aſſez riche, parce que c'eſt un paſſage d'Italie en Alemagne, il eſt enclos dans l'Italie ; quoique certains Auteurs ayent dit ſans beaucoup de fondement que c'étoit un membre du Tirol ; à cauſe peut-êtte que cét Evêque tient rang entre les Princes de l'Empire, qu'il a Seance dans les Dietes du Tirol, & qu'il eſt ſous la protection de l'Empereur. Ce Prelat eſt Seigneur temporel & ſpirituel de

la plus grande partie de ce païs, qui ſe trouve ſituée dans les Alpes.

On y remarque particulierement.

Trente E.Cap.	*Londrene* ou *Ledrone.*
Perſonaro.	*Madruzz.*
Roveredo.	*Belzano*,
Riva.	*Primero*, &c.

La Ville de TRENTE, *Tridentum*, eſt ſur l'Adige, c'eſt la Capitale d'un petit païs appellé le *Tridentin*, dans une agréable valée, entourée de Montagnes, à 9. ou 10. lieuës de Verone vers le Nord-eſt; elle s'eſt aquiſe une grande reputation par le Concile general, qu'on y a tenu contre les Dogmes de Luther & les nouvelles doctrines; ce Concile ſe tint ſous 3. Papes & dura 18. ans. Il commença le 13. de Decembre en 1545. & ne finit que le 4. du même mois en 1563. à cauſe qu'il fut interrompu, une fois par la peſte & une autre fois par les guerres d'Alemagne; on élit l'Evêque entre les Chanoines de l'Egliſe Cathedrale, ils ſont tous Nobles. Ce Prelat a de revenu environ 50000. florins; à la porte de S.

Trente, *Ev. au* 45. *D.* 25. *m. de lat. & au* 33. *D.* 50. *m. de long.*

Laurent il y a un Pont long de 140. pas & tres-magnifique, cette Ville a 4. Portes, 4. Hôpitaux, 4. Parroiſſes & pluſieurs Monaſteres. L'Egliſe de Nôtre Dame eſt revêtuë par dehors de marbre rouge & blanc; elle a les plus belles Orgues de l'Europe.

SECTION IX.

L'Etat de VENISE ou la Republique de VENISE, *Ditio Veneta.*

L'Etat de Veniſe en general, ſes Bornes.

L'Etat de VENISE comprend toutes les Terres, que la Republique poſſede en Italie, qui fait partie de la baſſe Lombardie. Il eſt borné au Nord par le Comté de Tirol; au Couchant par l'Evêché de Trente, & par le Milanez, au Midi par une partie du Milanez; par le Duché de Mantouë & par l'Etat Eccleſiaſtique; à l'Orient par le Golfe de Veniſe, & la Carniole; ſon étenduë du Sud au Nord eſt d'environ 38. lieuës & du couchant au levant de 88. depuis

Son étenduë.

Lecco aux Frontieres du Bergamaſque juſqu'à celles de la Carniole & de la Ville de Trieſte. Cét Etat ſe trouve gouverné depuis l'an 697. par un Duc, qu'on apelle *Doge*; il eſt perpetuel, à moins que le Senat ne le depoſe, ce qui eſt rare & qui n'eſt pourtant pas ſans exemple; comme il arriva à François Foſcari; à qui l'on refuſa la ſatisfaction de le laiſſer mourir Doge, bien qu'il fût âgé de 84. ans & qu'il eût rendu de grands ſervices à la Republique. Il ne ſauroit maintenant de lui-même renoncer au Dogat, bien qu'autrefois il y ait eu des Doges qui l'ont fait; il eſt éleu par les ſufrages des Nobles aſſemblez, avec des precautions & des circonſtances extraordinaires. L'élection s'en fait par ſort ſans fraude & perſonne n'oſeroit y pretendre d'une autre maniere. D'abord que le Duc eſt éleu on bat monnoye à ſon coin avec ſon éfigie; puis il eſt conduit par les ruës depuis le Palais avec un aplaudiſſement general, & des cris de joye continuels juſqu'à ce qu'il eſt arrivé à la Place de S. Marc, étant entré dans l'Egliſe, il y fait le ſerment, aprés avoir reçu la Cou- *Doge.*

Hiſtoire. ronne & les habits de Duc ; cette Republique dans ſa naiſſance ſe gouvernoit en democratie ſous les Conſuls & les Tribuns ; à ces derniers ſuccederent les Dôges, 34. ou 36. furent Souverains, en 1173. elle retomba en Democratie juſqu'en l'an 1298. depuis ce tems elle s'eſt toûjours conſervée dans l'Ariſtocratie ; c'eſt-à-dire que toute l'autorité eſt entre les mains d'un certain nombre de familles, écrites dans le livre d'or, qui eſt le Regiſtre de la Nobleſſe Venitienne. Quant au pouvoir du Dôge, il eſt ſemblable à celui qu'avoit autrefois à Rome le Prince du Senat ; il n'a que la preſeance par deſſus les autres Magiſtrats ; il eſt vrai que ſes habits magnifiques dans les ceremonies publiques lui donnent quelque air majeſtueux. On remarque dans cét Etat 5. principaux Conſeils ; le 1. eſt appellé le GRAND CONSEIL, à cauſe qu'il comprend tout le Corps de la Nobleſſe ; il élit preſque tous les Magiſtrats, & fait les Loix qu'il juge neceſſaires. Le 2. appellé PREGADI ou CONSEIL des PRIEZ, décide de tout ce qui concerne la Paix, la Guerre, les Allian-

5 *Sortes de Conſeils.*

ces

ces & les Ligues, ce que nous apellons le SENAT de VENISE. Le 3. eſt le COLLEGE compoſé de 26. Seigneurs : il donne Audiance aux Ambaſſadeurs & porte leurs demandes au Senat, à qui ſeul apartient d'y répondre. Le 4. appellé le CONSEIL des DIX, juge de tous les crimes d'Etat, & c'eſt le Tribunal le plus redoutable du Monde : les 10. Nobles qui le compoſent ſont des Juges ſeveres & inflexibles, il ſe renouvelle tous les ans : on élit à chaque mois trois Inquiſiteurs d'Etat, trois de ces dix Nobles ; il faut qu'ils le ſoient tous à leur tour : ce Triumvirat a une ſi grande authorité, qu'il peut ôter la vie au Doge, comme au moindre Artiſan de Veniſe, ſans en rien communiquer au Senat ; pourvu que les 3. voix ſoient d'acord, autrement il faudroit aſſembler les 10. pour le Juger à mort : tous les Nobles d'Egliſe ſont exclus pour jamais de l'entrée des Conſeils & de toutes les Charges de l'Etat : c'eſt ainſi qu'il eſt impoſſible à la Cour de Rome de former aucune intelligence pour penetrer les ſecrets du Senat ; le 5. eſt le CONSEIL SPIRITUEL, où preſide *Conſeil ſpirituel.*

le Patriarche de Veniſe, qui eſt auſſi Primat de Dalmatie & Metropolitain des Archevêques de Candie & de Corfou, des Evêques de Chiozza & de Torcello : L'Egliſe de S. Marc ne le reconnoit point ; parce qu'elle a comme un Evêque particulier, appellé PROMOCRIS, il officie avec la Mitre, la Croſſe & l'Anneau ; il donne la Benediction au Peuple, & confere la Tonſure & les 4. petits Ordres. Le Patriarche eſt à la Nomination du Senat & le Premicier à celle du Dôge, ils ſont tous deux Nobles Venitiens ; de même que les Prélats de Candie, de Corfou, de Treviſe, de Padoüe, de Vicence, de Verone, de Breſce & de Bergame ; pour les autres Evêchez le Pape les confere aux Citadins, aux Gentilshommes de Terre-ferme & aux Religieux ; le Senat avoit autrefois la Nomination de tous les Evêchez & de toutes les Abaïes de ſon Etat de Terre & de Mer, mais il y renonça par le Traité de Paix, qu'il fit en 1510. avec le Pape Jule II. pour le détacher de la Ligue de Cambrai ; & ces ſages Senateurs ont cru qu'il n'étoit pas de l'interêt de la Re-

publique de ſe mêler de la Collation des Evêchez, en faveur des Nobles, qui pourroient par ce moyen negliger le ſervice public. La Domination des Venitiens eſt de deux ſortes ; l'une eſt en Lombardie, qu'on appelle l'*Etat de Terre-ferme*, & l'autre ſur la Mer ou aux environs qu'on nomme l'*Etat de Mer* : le premier de ces Etats comprend pluſieurs Païs & Villes, comme la Marche Treviſane, le Padoüan, le Vicentin, le Veronois, le Bergamaſc, le Cremonois, le Breſſan, le Poleſin ou *il Contado di Rovigo* & le Frioul. L'*Etat de Mer* contient la Province de Veniſe ou *il Dogado*, une partie de l'Iſtrie, de la Dalmatie, de l'Albanie, les Iles de Corfou, Zante, Zefalonie, Cerigo, quelques places en Candie, preſque toute la Morée, la Mer Adriatique ou Golfe de Veniſe, qu'André Moroſin Noble Venitien appelle *Reipublicæ dominium*. La ceremonie annuelle d'épouſer la Mer en preſence des Ambaſſadeurs des têtes couronnées, ſe fait le jour de l'Aſcenſion au Port de Lido, où le Doge monte dans le *Bucentaure*, qui eſt un tres-beau Vaiſſeau, & jette une Bague

Deux ſortes de Domaine.

La maniere d'épouſer la Mer.

dans la Mer, aprés avoir prononcé ces paroles, *Deſponſamus te, Mare, in ſignum veri & perpetui Dominii*; ce qui ſe fait en memoire de la victoire que les Venitiens remporterent ſur les Eſclavons, les Normans, les Piſans & les Genois, plutôt qu'en reconnoiſſance de la donnation fabuleuſe que leur en a fait le Pape Alexandre III. Quand la ceremonie eſt achevée on retire l'Anneau qui eſt attaché au bout d'un cordon. Ce fut ce qui obligea Jerôme Donat Ambaſſadeur à Rome de faire cette réponſe au Pape Jule II. qui lui demandoit par une eſpece de raillerie de lui faire voir les titres du Droit de Souveraineté que la Republique avoit ſur le Golfe, *S'il plait a vôtre Sainteté*, dit cet Ambaſſadeur, *de chercher l'Original de la Donnation de Conſtantin au Pape Silveſtre, elle trouvera au dos la Conceſſion de la Mer Adriatique aux Venitiens.* Le General ou Gouverneur du Golfe eſt le plus ancien Officier de Mer de la Republique, il a auſſi pour ce ſujet la pointe dans les combats, avec ce privilege que lorſque le Generaliſſime de Mer vient à mourir, ou à tomber malade

il remplit ſa place, juſqu'à ce que le Senat en ait nommé un autre; cette charge même eſt perpetuelle, au lieu que celle de Generaliſſime ne dure qu'autant que la guerre. Le revenu de cette Republique n'eſt pas fixe; il eſt plus ou moins grand ſelon les neceſſitez de l'Etat. Les grandes richeſſes des particuliers peuvent fournir des ſommes tres-conſiderables dans un beſoin.

La Republique de Veniſe, conſiderée en trois Etats.

1. Etat de Terre ferme en 9. princi-pales parties.	Le Bergamaſc.	*Bergame*. Ev.
	Le Cremaſc.	*Creme*, Ev.
	Le Breſſan	*Breſſe*, Ev.
	Le Veronois.	*Verone*, Ev.
	Le Poleſin.	*Rovigo*, Ev.
	Le Padoüan.	*Padouë*, Ev.
	Le Vicentin.	*Vicenza*, Ev.
	Le Treviſan.	*Treviſe*, Ev.
	Le Frioul.	*d'Aquilée*, Patr. ruinée. *Udine*, Patr.
2. Etat de Mer en 5. prin-cipales parties.	La Province de Veniſe ou *il Dogado.*	*Veniſe*, Pat. Cap.
	Partie de l'Iſtrie.	*Capo d'Iſtria*, E.
	Partie de la Dalmatie.	*Zara*, Ar.
	Diverſes Iles.	*Corfou*, Ev.
	En Candie.	*Spina Longa.*
3. Les païs conquis.	Preſque toute la Morée.	*Patras.*
	Le Païs d'Athenes.	*Athenes.*

Le BERGAMASC, *Bergomenſis Ager*, eſt entre la Valteline au Nord; le Milanois au Couchant & au Midi avec le Cremaſc; & le Breſſan à l'Orient, ayant du Sud au Nord environ 12. lieuës, & du Couchant au Levant 10.

On y remarque particulierement.
- *Bergame*, Ev. Cap.
- *Martinengo.*
- *Romano.*
- *Cluſon.*
- *Calepio*, &c.

La Ville de BERGAME, *Bergamum*, eſt Capitale du Bergamaſc, ſur une Montagne, à une journée de Milan vers le Nord-eſt, entre Breſſe, Creme, Lodi & Como, avec Evêché ſufragant de Milan. Cette Ville eſt forte par ſon Château, par ſes murailles & par ſa ſituation avantageuſe: elle a été poſſedée par differens Maîtres; enfin elle fut ſoûmiſe à Philippes Duc de Milan, environ l'an 1419. Aprés la mort de ce Duc les Bergamois ſe ſoûmirent aux Venitiens, mais en 1509. Loüis XII. ayant défait les troupes de la Republique à la fameuſe Bataille d'Aignadel prit Ber-

Bergame, Ev. au 45. D. de lat. & au 31. D. 30. min. de long.

game ; en 1516. cette Ville revint aux Venitiens, qui l'ont toûjours gardée depuis ce tems : elle eſt fort agreable, & bien bâtie. La Cathedrale a 24. Corps Saints ; le langage Bergamois eſt le plus groſſier de toute l'Italie.

Le Cremaſc. Le CREMASC *Cremenſis Ager*, eſt au Midi du Bergamaſc, il eſt de petite étenduë ; on n'y remarque que Creme ou *Crema*. Cette Ville eſt ſur *Creme.* la Riviere de Serio, qui ſe jette dans l'Adde à l'entrée du Milanois, avec Evêché Sufragant de Bologne, erigé par le Pape Gregoire XIII. Son Palais, ſon Château & ſes Fortifications la rendent conſiderable, elle fut ſoûmiſe aux Empereurs, aux Vicomtes de Cremone & de Plaiſance, aux Ducs de Milan, & enfin aux Venitiens, elle eſt à 9. ou 10. lieuës de Bergame vers le Sud.

Le Breſſan. Le BRESSAN, *Brixianus Ager*, a l'Evêché de Trente & la Valteline au Nord ; le Bergamaſc au Couchant ; le Milanois au Midi ; le Veronois & l'Evêché de Trente à l'Orient ; il a du Sud au Nord environ 22. ou 23. lieuës, & du Couchant au Levant 12.

On y remarque particulierement.

Breſſe, Ev. Cap.	*Roca d'Anfo.*
Aſala.	*Ponte-Vigo.*
Mont-Chiaro.	*Orzi Nuovi.*
Salo.	*Orchi Vecchi.*
Iſſoo.	

La Ville de BRESSE *Brixia*, ou en Italien *Breſcia*, eſt ſur la Riviere de Gothzo, prés de la Mela, avec Evêché Sufragant de Milan, les Guelfes & les Gibelins la firent beaucoup ſouffrir par leurs factions : les Ducs de Milan s'en rendirent Maîtres, juſqu'à ce qu'elle ſe donna aux Venitiens, puis au Roi Loüis XII. en 1509. François I. la remit en 1517. aux Venitiens. Elle eſt tres-bien fortifiée, d'un fort Château bati ſur une coline, avec de bons ramparts & un Arſenal. Divers ruiſſeaux d'eau claire coulent dans les ruës. *Breſſe*, *Ev.* *au* 44. *D.* 50. *m.* *de la.* *&* *au* 32. *D.* 50. *m.* *de long.*

Le VERONOIS, *Veronenſis Ager*, eſt entre l'Evêché de Trente au Septentrion ; le Breſſan au Couchant ; le Duché de Mantoüe au Midi, le Vicentin & le Padoüan à l'Orient. Il a du Sud au Nord environ 11. ou 12. *Le Veronnois.*

lieuës, & du Couchant au Levant 9. ou 10. c'eſt un aſſez bon Païs.

On y remarque particulierement

Verone, Ev. Cap.	*Legnano.*
Garda.	*S. Bonifacio.*
Peſciera.	*Chiuſa.*
Sirmion	*Malſeſene.*

Verone, *Ev.* au 45. *D.* 50. *m. de lat.* & au 33. *D.* 20. *m. de long.*

La Ville de VERONE, *Verona*, eſt Capitale du Veronois ſur la Riviere d'Adige, qui la ſepare en deux, & qu'on paſſe ſur deux Ponts, avec Evêché Sufragant d'Aquilée ou d'Udena; c'eſt une des grandes & des belles Villes d'Italie. Dans la petite Iſle de S. Thomas on voit travailler quantité d'Ouvriers en ſoye. Il y a trois Châteaux, un Cirque, un Amphitheatre & divers autres monumens de l'Antiquité. La Cathedrale porte le nom de S. Zenon un de ſes Prelats; On y remarque encore le magnifique tombeau du Pape Luce III. Ceux de quelques Evêques, la ſtructure de ſon Clocher, la Maiſon de Ville tres-reguliere, de grandes Places, de beaux Palais, & ſur tout d'excellentes Olives.

Le POLESIN, *Rhodigina Peninſula*, a l'Adige au Nord avec le Padoüan ; au Midi le Ferrarois, & à l'Orient le Golphe. C'eſt un petit païs, qui peut avoir d'étenduë du Sud-Oüeſt au Nord-eſt 16. lieuës, & 6. de large. *Le Poleſin.*

On y remarque particuliérement. *Rovigo*, Ev. Cap. *Adria.* *Labadia.* *Lendavara.*

La Ville de ROVIGO, *Rhodigium*, eſt ſur la Riviere d'Adige ; ſon terroir ſe trouve preſque environné de cette Riviere ; c'eſt la reſidence de l'Evêque d'Adria. *Rovigo, Ev.*

Le PADOÜAN, *Patavinus Ager*, eſt entre le Treviſan au Nord ; le Vicentin au Couchant ; le Poleſin au Midi & le Golphe à l'Orient. Son étenduë du Sud au Nord eſt d'environ 14. lieuës, & du Couchant au Levant de 16. c'eſt un bon Païs. *Le Padoüan.*

On y remarque particulierement.

Padoüe, Ev. Cap.	*Oriago.*
Eſte.	*Citadella.*
Campo S. Petro.	*Montagnana.*
Pievé di Sacco.	*Caſtel-baldo.*
Mirano.	*Monſelice.*

Padoüe, au 45. D. 10. m. de l. & au 34. D. 20. m de long.

La Ville de PADOÜE, *Padua*, aut *Patavium*, eſt dans un beau Païs, avec Evêché Suffragant d'Aquilée. Les Venitiens la ſoûmirent en 1406. La Riviere de Brante lui donne de grands avantages, & en fait le Boulevard de Veniſe du côté de la Lombardie : on la diviſe en Ville vieille & nouvelle; la premiere conſerve encore ſes Châteaux, ſes tours, ſes murailles & ſes foſſez pleins d'eau : le Palais où l'on rend la juſtice eſt un ſuperbe Edifice, les dehors en ſont tres-magnifiques; on voit dans ce même Palais la fameuſe Bibliotheque de Padoüe, & une grande Sale, qui a 180. pas de longueur ſur 40. de largeur. On remarque auſſi dans la vieille Ville la Cathedrale bien bâtie & l'Univerſité; l'on ſe peut promener ſous les portiques des Maiſons à couvert de la

pluye & du ſoleil. Dans la Nouvelle Ville il y a deux Abaïes, diverſes autres Egliſes & Monaſteres magnifiquement bâtis : l'Univerſité, qui fut fondée par Charlemagne, & rétablie en 1179. & en 1222. a toûjours été en grande eſtime, & a produit de grands Hommes. On y voit encore deux Academies de beaux Eſprits, qui ſont *gli recouverati & gli infiammati*.

Le VICENTIN, *Vicentinus Ager*, eſt entre le Treviſan au Nord ; l'Evêché de Trente au couchant ; le Veronois & une partie du Padoüan au midi ; & le Padoüan à l'Orient ; il peut avoir du Sud au Nord environ 13. lieuës, & du couchant au levant 10. C'eſt un bon païs, on l'appelle d'ordinaire le jardin de Veniſe, particulierement le terroir de la Ville de Vicenza ; mais les Habitans de cette Ville & des environs ſont accuſez d'être trop vindicatifs, on les appelle les Aſſaſſins de Vicenza. *Le Vicentin.*

On y remarque particuliere-ment. { *Vicenza*, Ev. Cap. *Moroſtica* ou *Maroſtico*. *Lonigo*. *Organo*.

Vicenza. La Ville de VICENZA ou VICENCE, *Vincentia* aut *Vicentia* aut *Vicetia*, eſt ſituée tres-avantageuſement entre deux Rivieres, dans un terroir tres-fertile en toutes choſes, avec Evêché Sufragant d'Aquilée; elle a pluſieurs beaux Palais, une grande place, ornée de portiques pour les Tournois : aprés diverſes revolutions elle eſt tombée ſous la puiſſance des Venitiens; ſa Cathedrale eſt S. Vincent fort magnifique.

Le Treviſan. Le TREVISAN, la Marche Treviſane, *Marchia Tarviſina*, a le Frioul au Nord; l'Evêché de Trente & le Vicentin au Couchant; le Padoüan au Midi, le Dogado & partie du Frioul à l'Orient. Son étenduë du Sud au Nord eſt d'environ 13. lieuës, & du Couchant au Levant de même : Ce païs contient le territoire de Treviſan, le Belluneſe, le Feltrin & le

Ceneda ; l'air y eſt fort temperé, & le terroir y abonde en grains, fruits, & beſtiaux.

On y remarque particulierement.

Treviſe, Ev. Cap.	*Conegliano.*
Bellune, Ev.	*Opetzo.*
Feltre, Ev.	*La Mota.*
Ceneda, Ev.	*Sarra Valle.*
Cadore.	

La Ville de TREVISE, *Tarviſium*, eſt Capitale du Treviſan, avec Evêché Sufragant d'Aquilée : en 1509. l'Empereur Maximilien l'aſſiegea inutilement. *Treviſe, Ev.* *au 45. D 40. min. de lat. & au 34. D. 30. min. de long.*

BELLUNE ou Ciutad de Belun, *Belunum*, eſt entre les Montagnes, à 8. lieuës de Treviſe vers le Nord ; elle eſt petite & agreable ; avec Evêché Sufragant d'Aquilée. *Bellune Ev.*

FELTRE *Feltri* aut *Feltria* eſt au pié des Montagnes, ſur la petite Riviere d'Aſon, à 6. ou 7. lieuës de Treviſe vers le Nord-Oueſt, avec Evêché Sufragant d'Aquilée. *Feltre, Ev.*

CENEDA, *Ceneta* aut *Ceneda Agathia*, eſt à 5. lieuës de Treviſe vers *Ceneda, Ev.*

le Nord, avec Evêché Sufragant d'Aquilée.

Le Frioul. Le FRIOUL, en Italien *il Friouli*, aut *Forojulium & Provincia Forojulienſis*, eſt borné au Septentrion par la Carinthie; au Couchant par les Alpes qui le ſeparent de l'Evêché de Trente; au Midi par la Marche Treviſane & la Mer Adriatique, & à l'Orient par l'Iſtrie. Son étenduë du Sud au Nord eſt d'environ 17. lieuës, & du Couchant au Levant de 23. Ce païs avoit autrefois le titre de Duché & beaucoup plus d'étenduë qu'il n'a pas aujourd'hui. On pretend que Jule Ceſar lui donna ſon nom, à cauſe qu'il y tenoit quelques Legions. Cette Province a toûjours ſervi de paſſage à tous les Barbares qui ont deſolé l'Italie: le Frioul a été à une infinité de Maîtres, & aprés pluſieurs revolutions Loüis Techio ſon dernier Souverain particulier le perdit en 1420. pour s'être engagé temerairement à la guerre contre les Venitiens.

On y remarque particulierement

Aquilée ruinée, Patr.	*Marono.*
Udine, Patr.	*Palma nuova.*
Venzone.	*Ciuta di Friuli.*

La Ville d'AQUILE'E, *Aquileia*, eſt à la jonction de l'Anſa & du Torre, avec titre de Patriarchat, dont le Siege eſt aujourd'hui à Udine ; elle eſt maintenant preſque toute ruinée ; bien qu'elle ait été autrefois ſi celebre qu'on l'appelloit la ſeconde Rome: cette Ville a eu juſqu'à 4. lieuës de circuit, & a été un rempart pour defendre l'Italie contre les courſes des Barbares ; Atila la ruina en 452. Narſes la rétablit, & les Lombards la ſoûmirent & la ruinerent en 590. Charlemagne en devint le Maître ; enſuite les Rois d'Italie, depuis elle fut aux Ducs de Frioul, aux Patriarches & aux Venitiens, cependant elle n'eſt aujourd'hui habitée que par quelques pêcheurs ; le mauvais air en a chaſſé les Habitans. *Aquilée, Patr. au 45. D. 42. m. de l. & au 35. D. 50. m. de long.*

La Ville d'UDINE, *Utinum*, eſt maintenant la Metropole du Frioul, *Vdine, Patr.*

depuis qu'on y a transporté le Siege du Patriarchat d'Aquilée, à 6. ou 7. lieuës d'Aquilée vers le Nord-Oüest. On tient qu'elle a été fondée par les Huns ; les Venitiens y tiennent un Gouverneur.

La Province de Veniſe ou le Dogado.

La Province de VENISE, ou le DOGADO, ou *il Dogo*, *Ducatus Venetus*, eſt un petit Canton autour de la Ville de Veniſe, depuis l'embouchure de la Riviere de Liſonzo juſqu'à l'Adige ; ce qui paroit en forme de Croiſſant aux environs du Golphe, & qui eſt de peu d'etenduë.

On y remarque particulierement

Veniſe, Patr. Cap.
Chiozza, E.
Torcello, E.

IL DOGADO.
Grado.
Caſtel Nuovo.
Caorle, ou Caorte.
Loredo.

Lio.
Rebbe.
Murano ou Muran, d'où viennent les belles glaces.
Malamoco ou Port de Veniſe.

La Ville de VENISE, *Venetiæ*, & en Italien, *Venetia & Vinegia*, eſt Capitale de tout l'Etat de Veniſe, ſituée au fond du Golphe de même nom, & diviſée en 72. Iſles qui ſont environ 3. lieuës de tour, où elle ſe trouve bâtie; avec titre de Duché & de Patriarchat. Sa fondation commença en 421. lors qu'Atila Roi des Huns aprés avoir ruiné Aquilée s'avança avec une puiſſante armée pour ravager l'Italie; tellement que les Padoüans & quelques autres peuples des environs craignant l'arrivée de ce Barbare ſe retirerent dans les Etangs & les Marais au fond de la Mer Adriatique, pour ſe mettre en ſeureté; ils bâtirent d'abord quelques Maiſons dans l'Iſle de Rialto, enſuite dans 59. autres, qui ſe rencontrent aux environs, & enfin en douze autres, qui toutes enſemble font aujourd'hui la Ville la plus forte, la mieux reglée, la plus riche & la plus floriſſante de l'Europe. Les Ducs n'y faiſoient pas encore leur ſejour en 810. quelques tems aprés on y fit bâtir un Palais pour eux & un autre pour l'Evêque. Ces 72. Iſles pourtant furent ſeparées

Veniſe Patr. au 45. D 10. m de l. & au 34. D. 50. m. de long.

pendant 300. ans les unes des autres, & gouvernées chacune par une Tribun particulier, que chaque Iſle éliſoit à ſa mode tous les ans : c'eſt à dire que ce n'étoit qu'une confederation de pluſieurs Iſles voiſines, que l'interêt commun uniſſoit pour s'opoſer aux Barbares ; & comme elles avoient chacune ſon Paſteur ſpirituel auſſi bien qu'un Tribun, on voit encore dans cette Ville 72. Parroiſſes. Veniſe eſt bâtie ſur des pilotis, ſes ruës ſont baignées par des canaux ; qui ſont bordez par tout d'autant de palais magnifiques qu'il y a de maiſons ; S. Theodore a été le premier patron de cette Ville, juſqu'à ce que le corps de S. Marc y fut porté d'Alexandrie ; depuis elle a choiſi cet Evangeliſte pour principal protecteur. L'Egliſe conſacrée à ſon nom eſt bâtie de marbre, & diviſée en 5. Dômes couverts de plomb ; le pavé de Jaſpe & de Porphire, travaillé à la Moſaïque ; le Maître-Autel ſoûtenu par quatre pilliers repreſente en relief l'Hiſtoire de l'ancien & nouveau Teſtament : la Chapelle du S. Sacrement eſt ſoûtenuë par quatre colonnes d'Albâtre, qu'on dit avoir

ſervi au temple de Salomon : c'eſt dans cet endroit qu'on garde le corps de S. Marc & ce fameux treſor qu'on ne ſauroit aſſez eſtimer, & où l'on voit une infinité de choſes rares & precieuſes. Cette Egliſe fut bâtie en 829. en forme de Croix, & contient plus de 500. colonnes ou pilliers de marbre. Dans la place de S. Marc on voit une des plus belles Horloges du monde. Au bout de la Ville & au bord de la Mer eſt ſitué l'Arſenal le plus magnifique & le mieux fourni de toutes choſes, qui ſoit dans toute l'Europe. On y conte plus de 200. Galeres, outre celles qui ſont en Mer au nombre d'environ 50. On y trouve dequoi armer une puiſſante Flote & une grande Armée de terre, du bois pour une infinité de bâtimens ; il y a pour le moins 2000. Ouvriers ou Artiſans pour la Fabrique, pour l'équipage des Vaiſſeaux, & pour l'armement de 50000. Hommes par mer & par terre ; on y travaille ſans ceſſe, & la depenſe ordinaire eſt d'environ 5000. ducats par jour ; ces Ouvriers ſont ſi diligens qu'on a vû quelquesfois en dix jours armer 30. Galeres

Le treſor de Veniſe.

L'Arſenal.

prêtes à combatre. Prés de la porte de l'Arſenal à main gauche il y a quatre Sales pleines d'Armes, pour armer 100000. Hommes, cet Arſenal a 2. milles de tour : on trouve prés de l'Arſenal ſix Magaſins toûjours pleins de Biſcuit pour entretenir une Armée de 250. Galeres pendant un an & demi ; ce Biſcuit ſe renouvelle tous les ans. La Ville eſt diviſée en 6. parties qu'on apelle *Seſtiori* où il y a 54. Convents, 17. Hopitaux, 18. Chapelles ou Stations pour les ſix grandes Confreries, 56. Tribunaux où l'on rend juſtice à un chacun, 165. Statuës d'Hommes Illuſtres, quantité de places publiques & marchez ; 8000. Gondoles ſervent pour ſe promener ou aler où l'on veut : ſur le grand Canal qui a de longueur 1300. piez & 40. de largeur eſt bâti le fameux pont Realte qui a coûté des ſommes immenſes quoiqu'il n'ait qu'une ſeule arcade, il eſt bordé des deux côtez de baluſtres de Marbre. On dit qu'il y a 300000. Habitans ou naturels ou étrangers ; que la Republique a de revenu 4. millions d'or ou de Ducats, ſans y comprendre le ſel. Parmi les Egliſes magnifiques

on y distingue celle de S. Marc, de Saint Dominique, de Saint Zacharie, de Saint George, & de Saint Sauveur.

La Ville de CHIOZZA ou CHIOGGIA, *Clodia Fossa* aut *Claudiopolis*, est dans une Isle de même nom avec Evêché sufragant de Venise; on y fait le sel dont la Republique tire un grand revenu; elle est au Midi de Venise. *Chioggia, Ev.*

TORCELLO, *Torcellum*, est à 3. ou 4. lieuës de Venise vers le Nord, avec Evêché sufragant de Venise; il y fut transferé d'Altine ruinée par les Huns.

GRADE *Gradus*, est bâtie dans les Marais du Golfe de Venise, elle dependoit autrefois du Frioul & fut le Siege du Parriarchat, qui fut transferé d'Aquilée, le Pape Alexandre IV. en 1256. ajoûta de nouveaux privileges à ceux que Leon IX. avoit fait à ce Patriarchat en 1050. Nicolas V. transfera le Patriarchat à Venise, & le B. Laurent Justinien en fut le premier pourveu. *Grade, Ev.*

L'ISTRIE, *Histria* aut *Istria*, en aleman, *Isterreich*, est entre le Golfe de Trieste & celui de Quarner; les Alpes ou *i monti della vena*, & le *L'Istrie en particulier.*

Frioul, de ſorte que cette Province eſt en forme de preſqu'iſle. L'air n'y eſt pas bon, ſur tout le long de la Mer, elle eſt abondante en excellens vins, en olives, bois, marbre. La Republique y tient un Gouverneur & en retire un revenu conſiderable.

On y remarque { *Capo d'Iſtria*, E. C. / *Cita Nuova*, E. / *Parenzo*, Ev. / *Pola*, Ev. &c.

Capo-d'Iſtria Ev. au 45. D. 30. m. de lat. & au 36. D. 20. m. de long.

La Ville de CAPO-d'ISTRIA, *Juſtinopolis* aut *Caput Iſtriæ*, eſt ſur la Mer Adriatique, entre Trieſte, qui eſt à l'Empereur & Cita Nuova, c'eſt un Evêché ſufragant d'Aquilée.

Cita Nuova, Ev.

CITA NUOVA, *Æmonia* aut *Civitas Nova Iſtriæ*, eſt ſur le Golfe de Veniſe ou Mer Adriatique, à l'embouchure de la Riviere de Quieto.

Parenzo, Ev

La Ville de PARENZO, *Parentium*, eſt ſur la même Côte que les Villes précedentes, à 8. lieuës de Capo-d'Iſtria vers le Midi, avec Evêché ſufragant d'Aquilée.

Pola, Ev.

La Ville de POLA, *Julia Pietas*, eſt ſur la Mer Adriatique, avec Evêché ſufragant d'Aquilée, c'eſt un port entre

entre Parenzo & le Golfe de Carnero. Il y a une petite Citadele, qui n'eſt pas forte ; les Venitiens y tiennent nn Gouverneur ſous le titre de Comte.

La DALMATIE, *Dalmatia*, eſt le long du Golfe de Veniſe ; elle eſt bornée au couchant par l'Iſtrie, au Nord par la Croatie ; au levant par l'Albanie, & par la Mer Adriatique au midi ; elle eſt poſſedée par les Turcs & par les Venitiens, les Raguſiens y ont auſſi leur petite Republique, qui eſt l'*Epidaure* des anciens ; les Dalmates parlent Eſclavon, ſont Catoliques, aſſez bons hommes de guerre : ce païs a eu autrefois titre de Royaume. Les Venitiens y poſſedent les Villes ou places ſuivantes. *Partie de la Dalmatie.*

Zara, Arch. Cap.	*Sobenico*, Ev.
Spalatro, Arch.	*Cliſſa.*
Nova. Ev.	*Salone.*
Budua, Ev.	*Almiſſa.*
Cataro, Ev.	*Harigrad.*
Scardona, Ev.	*Veſicchio.*
S. Nicolas.	

Zara, Arch. au 44. D. 30. minut. & au 39. D. 10. m. de long.

La Ville de ZARA, *Jadera*, eſt un Port de la Mer Adriatique & Capitale de la Dalmatie, avec Archevêché : elle eſt de tous côtez environnée de la Mer, & n'eſt jointe à la terre que par un pont-levis ; elle ſe trouve defenduë par 6. Baſtions. Ladiſlas Roi de Naples & qui ſe diſoit auſſi Roi de Hongrie la vendit en 1409. avec les petites Iſles qui en dependent, à la Republique de Veniſe, qui l'avoit déja poſſedée.

Spalatre, Ar.

SPALATRE, *Spalatum* aut *Salona Nova*, en Italien *Spalato*, eſt un Port de Mer avec Archevêché à 26. lieuës de Zara vers le Sud-eſt, & à 12. de Scardone vers le Sud-eſt. Les Turcs l'ont ſouvent aſſiegée inutilement.

Nona, Ev.

NONA, *Ænona* aut *Enona*, eſt une Ville, Port de Mer & Evêché ſufragant de Zara, entre cette Ville & Segna ; les Italiens l'appellent *Nin*.

Budoa, Ev.

BUDOA *Budua* aut *Bulva*, eſt ſur la Mer, entre le Golfe de Cataro & la Ville de Dalcigna ſur les Côtes de l'Albanie, avec Evêché ſufragant d'Antivari, dont les Turcs ſont les Maîtres. En 1571. les Turcs prirent ſa Metropole. Cette Ville eſt fortifiée

regulierement ; elle ſoufrit beaucoup en 1667. par un tremblement de Terre.

La Ville de CATARO, *Catharum* aut *Cathara*, eſt ſur un Golfe de même nom ; elle ſe trouve tres-bien fortifiée contre les éforts des Turcs, & défenduë par un bon Château, bâti ſur une Coline, à 5. lieuës de Budoa vers le Nord, avec Evêché ſufragant de Raguſe, dont elle ſe trouve éloignée de 17. lieuës vers le Sud-eſt. *Cataro.*

SCARDONE, *Scardona*, eſt une Ville ruinée prés du Lac de Proclian ſur une Montagne voiſine, avec Evêché ſufragant de Spalato. *Scardona, Ev.*

La Ville de SEBENICO, *Sebenicum*, eſt ſur le Golfe, avec Evêché ſufragant de Spalato ; c'eſt en vain que les Turcs ont fait leurs efforts pour l'emporter. *Sebenico, Ev.*

Les Venitiens poſſedent encore pluſieurs autres Places ſur les côtes de l'Albanie, comme BUTRINTO ou *Butrotum*, vis-à-vis l'Ile de Corfou, ils ont beaucoup d'Iles dans le Golfe, ſur les côtes Occidentales de la Grece dans l'Archipel, dont voici les principales. *Diverſes Iles.*

Corfou, Ar. Cap.	*La Grande.*
Cefalonie, Ev.	*Incoronada.*
Zante, Ev.	*Salta.*
Curzola, Ev.	*La Brazza.*
Oſſero, Ev.	*Torna.*
Vegia, Ev.	*Cherſo.*
Arbe, Ev.	*Pago*, &c.

L'Ile de Corfou eſt entre le 44. D. & le 45. de long. & entre le 49. D. 40. m. de l.

L'Ile de CORFOU, *Corcira*, eſt dans la Mer Jonienne, au Couchant de la Grece, à 2. lieuës des côtes de l'Epire, ſa longueur du Midi au Nord-oueſt eſt d'environ 20. lieuës, ſa largeur du couchant au levant de 7. ou 8. & ſon circuit de 46. elle eſt diviſée en 4. Baronies ou Baillages. L'air y eſt tres-bon, & le terroir y produit quantité de vin, d'huile, d'orangers, de citronniers & d'autres arbres, qui y croiſſent facilement, avec pluſieurs ſimples fort rares. La Capitale de cette Ile porte le même nom avec Titre d'Archevêché; les Habitans ſont Chrêtiens, Latins & Grecs: les Venitiens en ſont les Maîtres depuis l'an 1382. Soliman tenta inutilement de l'emporter.

Corfou, Arch.

L'Ile de Cefalo-

L'Ile de CEFALONIE *Cephalonia*, eſt encore dans la Mer Jonienne, prés

de celle de Zanthe vers le Nord. Elle a le Golfe de Patras & la Morée au Levant. C'eſt l'ancienne *Samos*, ſurnommée *Melene* ou *Moire*. Elle a du Sud au Nord-eſt environ 20. lieuës & du Couchant au Levant 14. & 51. de tour. La Capitale de même nom eſt bâtie ſur une Coline & tres-bien fortifiée, avec Evêché ſufragant de Corfou, les autres lieux ne ſont que des Bourgs. Le Port d'Argoſtoli s'y trouve ſitué du côté de l'Ile de Zanthe; les Habitans ſuivent la Religion des Grecs.

nie entre le 37. D. 15. m. & le 47. D. 41. m. de lat. & vers le 45. D. de long. Cefalonie, Ev.

ZANTHE, *Zacinthus*, eſt au Midi de celle de Cefalonie; bien qu'elle ne ſoit pas ſi grande; elle ne laiſſe pas d'avoir deux Evêques, un Latin & l'autre Grec. La Capitale a le même nom avec Evêché ſufragant de Corfou; il y a ſur une haute Montagne une Fortereſſe, où les Venitiens entretiennent une forte Garniſon; on y fait grand commerce de raiſins de Corinthe.

Zanthe, Ile.

L'Ile de CURZOLA, *Corciranigra Corcira Melona*, eſt vers les Frontieres de la Rep. de Raguſe ſur les côtes de Dalmatie. Les Venitiens y tiennent Garniſon; la Capitale por-

Curzola, Ile vers le 43. D. de l. & vers le

41. D. 30. m de long. te le même nom, avec Evêché ſufragant de Raguſe.

Oſero Ile entre le 44 & le 4. D. de l. L'Ile d'OSERO, *Absorus* aut *Absortus*, eſt ſur les Côtes de Dalmatie, avec la Capitale de même nom, qui eſt un Evêché ſufragant de Zara. Cette Ile peut avoir du Sūd au Nord-oueſt environ 10. ou 11. lieuës & 4. du Couchant au Levant.

Vegia Ile. La VEGIA ou VEGLIA, *Curicum* aut *Vegium*, & en eſclavon *Kirk*, eſt au Nord-eſt d'Oſero, ſur les Côtes de Dalmatie, ayant le Golfe de Carnero entre deux; ſa Capitale de même nom eſt un Evêché ſufragant de Zara.

l'Ile d'Arbe. ARBE, *Arba*, *Arbum* aut *Scardona*, & en Eſclavon *Rab*, eſt ſur les côtes de Dalmatie; au Midi de Vegia, ſa Capitale de même nom eſt un Evêché ſufragant de Zara: On voit enſuite en tirant vers le Sud-eſt les Iles de *Pago*, *de Malatal*, *la Grande*, *l'Incoronada S. Arcangel*, *Sotta*, *Leſina*, *la Brazza*, *Liſſa*, *S. André*, *Malifela*, *Cuza*, pour ce qui eſt de Candie, la Morée, du païs d'Athenes & de l'Archipel, où les Venitiens ont quelques Places, on en parlera en faiſant la deſcription de ces Contrées.

SECTION X.

L'ETAT ECCLESIASTIQUE, *Eccleſiaſtica* aut *Pontificia Ditio.*

CE qu'on apelle l'ETAT ECCLESIASTIQUE ou de l'EGLISE eſt l'étenduë des Terres qui dépendent du Saint Siege ; il eſt d'autant plus conſiderable que le Pape en eſt le Souverain Temporel & Spirituel, le Chef de toute la Chrêtienté, le Patiarche de Rome & d'Occident, Primat & Exarque d'Italie, Metropolitain des Evêques ſufragans de Rome, & Evéque de S. Jean de Latran. Ce païs étoit autrefois comme le centre de l'Empire Romain, qui a ſurpaſſé en grandeur & en puiſſance tous les autres Etats de l'Univers : ſon étenduë étoit alors bornée au Couchant par l'Ocean Atlantique ; au Nord par les Mers d'Irlande, d'Ecoſſe, d'Alemagne & la Mer Baltique ; au Levant par l'Armenie & la Perſe ; au Midi par

L'Etat Eccleſ. en general.

L'Empire Romain.

l'Ethiopie ; il dominoit ſouverainement ſur toute la Mer Mediterranée & ſur une infinité d'Iles, dont la plupart ſont autant de Royaumes. Le païs que le Pape poſſede aujourd'hui par les bienfaits de nos Rois eſt de petite étendue, il eſt borné au Nord par les Etats de Veniſe & le Golfe; au Couchant par les Duchez de Mantouë, de Modene & par la Toſcane ; au Midi par une partie de la Toſcane & la Mer Mediterranée ; au Sud-eſt par le Royaume de Naples & une partie du Golfe de Veniſe. Son étenduë du Sud au Nord-oueſt eſt d'environ 82. lieuës, depuis Terracina juſqu'aux Frontieres du Poleſin ſur le bord du Golfe, & ſa largeur du Couchant d'hiver à l'Orient d'Eté de 44. lieuës, depuis le Cap d'Anzo juſqu'à la pointe d'Ancone & de P. Novo. L'air y eſt groſſier en bien des endroits, & mal ſain du côté de Rome, à cauſe des marais, des eaux croupiſſantes & du terroir humide ; qui eſt pourtant aſſez fertile en vins, grains, fruits & en paturages. On y remarque les 12. petites Provinces ſuivantes.

1. Campagne de Rome.	*Rome*, Patr. C.
2. Patrimoine de S. Pierre.	*Viterbe.*
3. Duché de Caſtro.	*Caſtro.*
4. L'Orvietan.	*Orvieto*, Ev.
5. Le Perugien.	*Peruſe.*
6. Ombrie.	*Spolete*, D.
7. Terre de Sabine.	*Narni*,
8. Marche d'Ancone.	*Ancone.*
8. Duché d'Urbin.	*Urbin*, Arch.
10. Romagne.	*Ravenne.*
11. Ferrareſe.	*Ferrare*, D.
12. Bologneſe.	*Bologne*, Arch.

La CAMPAGNE de ROME, *latium*, ou Païs des Latins eſt borné au Nord par la Terre Sabine, au Couchant par le Patrimoine de S. Pierre; au Midi par la Mer Mediterranée; & à l'Orient par le Royaume de Naples; ſon étenduë du Sud au Nord eſt d'environ 14. lieuës, & du Couchant au Levant de 16.

Le Latium ou Campagne de Rome.

On y remarque particulierement.

Rome, Patr. Cap.	*Terracina*, Ev.
Tivoli, Ev.	*Veletri*, Ev.
Freſcati, Ev.	*Segni*, Ev.
Oſtie, Ev.	*Amagni*, E.
Paleſtina, Ev.	*Albano*, Ev.

Rome, Patr. au 41. D. 33. m. de l. & au 36. D. 30. m. de long.

ROME, *Roma*, eſt ſur le Tibre, Capitale de toute d'Italie, le Siege du Souverain Pontife & autrefois des Empereurs Romains ; les Italiens l'apellent *Roma la Santa*, à cauſe qu'elle a été arroſée du Sang d'une infinité de Martirs, & qu'elle eſt le ſéjour du Vicaire de Jeſus-Chriſt en terre & du ſucceſſeur de S. Pierre ; Romulus en eſt le Fondateur. Cette Ville aprés avoir eu 7. Rois ſe gouverna en Republique, & depuis Jule Ceſar elle fut la Capitale de l'Empire, comme elle l'avoit été auparavant pendant la Royauté & la Republique : les 3. plus beaux Palais ſont ceux du Vatican, du Mont Cavallo & de S. Jean de Latran. Pour S. Pierre de Rome il faudroit un livre exprés pour en bien décrire les beautez & les magnificences.

Gouvernement.

Succeſſion Chronologique de 244. Papes.

Commence	Ans de de ſalut	regné
1. S. Pierre	en 43. 18. Janv.	24. ans.
2. S. Lin.	67. 30. Juin.	11. ans.
3. S. Clete.	78.	12. ans.
4. S. Clement I.	91.	9. ans.
5. Anaclet.	101. 23. Avril.	9. ans.
6. S. Evariſte.	110. 26. Avril.	9. ans.
7. S. Alexandre I.	119. 23. Nov.	10. ans.
8. S. Sixte I.	130.	9. ans.
9. S. Teleſphore.	140. 8. Avril.	11. ans.
10. S. Higin.	152. 13. Janv.	3. ans.
11. S. Pie I.	156. 15. Janv.	9. ans.
12. S. Anicet.	165. 25. Juill.	7. ans.
13. S. Soter.	173. 14. Mai.	3. ans.
14. S. Eleuthere.	177. en Mai.	15. ans.
15. S. Victor I.	192. 1. Juin.	9. ans.
16. S. Zephirin.	201. 8. Août.	18. ans.
17. S. Caliſte I.	219. en Sept.	5. ans.
18. S. Urbin I.	224. 21. Octob.	6. ans.
19. S. Pontien.	131. en Juin.	4. ans.
20. S. Antere.	235. en Dec.	....
21. S. Fabien.	236. 15. Janv.	15. ans.
22. S. Corneille.	251. en Avril.	2. ans.
23. S. Luce I.	253. 21. Octob.	1. an.

	Ans de salut	regné
24. S. Etienne I.	245. 9. Avril.	2. ans
25. S. Sixte II.	257. 2. Avril.	1. an
26. S. Denis	258. en Sept.	12. ans
27. S. Felix I.	270. 31. Dec.	4. ans
28. S. Eutichien	275. 4. Juin.	8. ans
29. S. Cajus.	283. 17. Sep.	12. ans
30. S. Marcelin	296. 13. Mai.	7. ans
31. S. Marcel I.	304. en Nov.	4. ans
32. S. Eusebe	308. 5. Fevr.	2. ans
33. S. Melchiade	311. 3. Octob.	2. ans
34. S. Silvestre I.	314. 1. Fev.	2. ans
35. S. Marc.	336. 16. Janv.	....
36. S. Jules I.	336. 27. Oct.	15. ans
37. S. Libere	352. 8. Mai.	15. ans
38. S. Felix II.	356.	1. an
39. S. Damase I.	367. 15. Sept.	17. ans
40. S. Sirice	385. 12. Janv.	13. ans
41. S. Anastase I.	398. 14. Mars.	4. ans
42. S. Innocent I.	402. 18. Mai.	15. ans
43. S. Zozime	417. 19. Août.	1. an
44. S. Boniface	418. 28. Dec.	4. ans
45. S. Celestin I.	423. 3. Nov.	8. ans
46. S. Xiste III.	432. 26. Avril.	7. ans
47. S. Leon I. *le Grand.*	440. 10. Mai.	20. ans
48. S. Hilaire	461. 12. Nov.	5. ans
49. S. Simplicius	467. 20. Sept.	15. ans
50. S. Felix. III.	483. 8. Mars.	8. ans
51. S. Gelase I.	492. 2. Mars.	4. ans

	Ans de salut	regné
52. S. Anastase II.	496. 28. Nov.	1. an
53. S. Simmaque	458. 2. Decem.	15. ans
54. S. Hormisdas	514. 26. Juillet.	4. ans
55. S. Jean I.	523. 13. Août.	2. ans
56. S. Felix IV.	526. en Juill.	4. ans
57. S. Boniface II.	530. 15 Octob.	2. ans
58. S. Jean II.	532. en Janv.	2. ans
59. S. Agapet I.	535. en Juill.	....
60. S. Silvere	536. 20. Juin.	4. ans
61. S. Vigile	540.	15. ans
62. S. Pelage I.	555. 16. Avril.	3. ans
63. S. Jean III.	559. 27. Juill.	12. ans
64. S. Benoit	573. 16. Mai,	4. ans
65. Pelage II.	577. 10. Nov.	12. ans
66. S. Gregoire I. dit *le Grand.*	590. 3. Sept.	13. ans
67. Sabinien	604. 1. Sept.	....
68. Boniface III.	606. 15. Fev.	....
69. Boniface IV.	607. 18. Sept.	6. ans
70. Dieu-donné I.	614. 13. Nov.	2. ans
71. Boniface V.	617. 24. Dec.	7. ans
72. Honoré I.	626. 14. Mai.	12. ans
73. Severin	639. 2. Août.	....
74. Jean IV.	639. 31. Dec.	1. an
75. Theodore	641. 25. Nov.	7. ans
76. S. Martin I.	649. 1. Juillet.	5. ans
77. Eugene I.	655.....	.....
78. Vitalien	655. 1. Juillet.	13. ans
79. Dieu dõné II.	669. 9. Avril.	7. ans
80. Donne	676. 1. Nov.	1. an.

	Ans de salut	regné
81. S. Agathon	678 16. Juin.	3. ans.
82. S. Leon II.	683 15. Août.	....
83. S. Benoit II.	684 10. Août.	
84. S. Jean V.	685 22. Juill.	1. an.
85. Conon	686 20. Oct.	....
86. S. Serge I.	687 26. Dec.	13. ans.
87. S. Jean VI.	701 30. Oct.	3. ans.
88. S. Jean VII.	705 1. Mars.	2. ans.
89. Sisinius.	708 18. Janv.	....
90. Constantin	708 7. Mars	6. ans.
91. Gregoire II.	714 20. Mai	16. ans.
92. Gregoire III.	731 16. Fev.	10. ans.
93. S. Zacharie	741 6. Dec.	10. ans.
94. Etienne II.	752 20. Mars	.....
95. Etienne III.	752 30. Mai	5. ans.
96. Paul I.	757 28. Mai	1. an.
97. Etienne IV.	768 3. Aouſt	3. ans.
98. Adrien I.	772 9. Fev.	23. ans.
99. Leon III.	795 26. Dec.	20. ans.
100. Etienne V.	816 22. Juin	1. an.
101. Paschal I.	817 27. Janv.	7. ans.
102. Eugene II.	824 19. Mai	3. ans.
103. Valentin	817 en Août	
104. Gregoire IV.	827 24. Sept.	15. ans.
105. Serge II.	844 10. Fev.	3. ans.
106. Leon IV.	847 12. Avril	8. ans.
107. Benoit III.	855 21. Juillet	2. ans.
108. Nicolas I. *le Grand.*	858 24. Avril	9. ans.

		Ans de salut	regné
109	Adrien II.	867 14. Dec.	4. ans
110	Jean VIII.	872 14. Dec.	10. ans
111	Martin II.	882 28. Dec.	2. ans
112	Adrien III.	884 20. Janv.	1. an
113	Etienne. VI.	885 en Mai	6. ans
114	Formose	890 31. Mai	6. ans
115	Etienne VII.	897 8. Janv.	3. ans
116	Theodore II.	901	....
117	Jean IX.	901	3. ans
118	Benoit IV.	905	....
119	Leon V.	906	....
120	Cristofle	906	....
121	Serge III.	907	3. ans
122	Anastase III.	910	2. ans
123	Landron	912	.....
124	Jean X.	913 24. Janv.	15. ans
125	Leon VI.	928	....
126	Etiéne VIII.	929	2. ans
127	Jean XI.	931	4. ans
128	Leon VII.	936	3. ans
129	Etienne IX.	939	3. ans
130	Martin III.	943	6. ans
131	Agapet II.	946	9. ans
132	Jean XII.	955	9. ans
133	Leon VIII.	962 en Nov.	3. ans
134	Benoit V.	964	1. an
135	Jean XIII.	965	6. ans
136	Domne II.	972 20. Sept.	....
137	Benoit VI.	972 20. Dec.	1. an

	Ans de ſalut	regné
138. Benoit VII.	975.....	8. ans
139. Jean XIV.	984.....	1. an
140. Jean XV.	985.....	10. ans
141. Gregoire V.	996. 13. Juin	2. ans
142. Silveſtre II.	999.....	4. ans
143. Jean XVI.	1003.....	....
144. Jean XVII.	1003. 20. Nov.	5. ans
145. Serge IV.	1009. 31. Août.	2. ans
146. Benoit VIII.	1012. en Fev.	12. ans
147. Jean XVIII.	1024.....	9. ans
148. Benoit IX.	1034.....	10. ans
149. Gregoire VI.	1044. en Avr.	2. ans
150. Clement II.	1046. en Dec.	....
151. Damaſe II.	1048.....	....
152. S. Leon IX.	1049. en Fev.	5. ans
153. Victor II.	1054.....	2. ans
154. Etienne X.	1057. 2. Août	....
155. Nicolas II.	1059.....	2. ans
156. Alexandre II.	1061. 1. Oct.	11. ans
157. Gregoire VII.	1073. 22. Avril	12. ans
158. Victor III.	1086. 24. Mai	...
159. Urbain II.	1087. 12. Mars	11. ans
160. Paſchal I.	1099. 12. Août	18. ans
161. Gelaſe II.	1118. 25. Janv.	1. an
162. Caliſte II.	1119. en Fevr.	5. ans
163. Honoré II.	1124. 2. Dec.	5. ans
164. Innocent II.	1130. 14. Fevr.	13. ans

	Ans de ſalut	regné
165. Celeſtin II.	1143. 35. Sept.	....
166. Luce II.	1144. 9. Mars	....
167. Eugene III.	1145. 25. Fevr.	8. ans
168. Anaſtaſe IV.	1153. 9. Juill.	1. an
169. Adrien IV.	1154. 3. Dec.	4. ans
170. Alexandre III.	1159. 6. Sept.	21. ans
171. Luce III.	1181. 29. Août	4. ans
172. Gregoire VIII.	1187.....	....
173. Clement III.	1188. 6. Janv.	5. ans
174. Celeſtin III.	1191. 22. Avr.	6. ans
175. Innocent III.	1199. 8. Janv.	18. ans
176. Honoré III.	1216. 17. Juil.	10. ans
177. Gregoire IX.	1227. 20. Mars	14. ans
178. Celeſtin IV.	1241. 22. Sept.	....
179. Innocent IV.	1243. 24. Juin	11. ans
180. Alexandre IV.	1254. 21. Dec.	6. ans
181. Urbain IV.	1261. 29. Août	3. ans
182. Clement IV.	1265. 5. Fev.	3. ans
183. Gregoire X.	1271. 1. Sept.	4. ans
184. Innocent V.	1276. 22. Fev.	....
185. Jean XIX.	1276. 12. Juil.	....
186. Nicolas III.	1277. 25. Nov.	....
187. Martin IV.	1281. 22. Fev.	4. ans

	Ans de salut	regné
188 Honoré IV.	1285 2. Avr.	2. ans
189 Nicolas IV.	1287 22. Fev.	4. ans.
190 Celestin V.	1294 5. Juill.	....
191 Boniface VIII.	1295 24. Avr.	8. ans
192 Benoit XI.	1303 23. Oct.	....

7. Papes qui ont siegé de suite en Avignon.

193 Clement V.	1305 5. Juin	8. ans
194 Jean XXII.	1316 5. Sept.	18. ans
195 Benoit XII.	1334 20. Dec.	7. ans
196 Clement VI.	1342 7. Mai	10. ans
197 Innocent. IX	1352 18. De.	2. ans
198 Urbain V.	1362 28. Oct.	8. ans
199 Gregoire XI.	1370 29. De.	7. ans
200 Urbain VI.	1378 7. Avr.	11. ans
201 Clement VII.	1388 21. Sep.	....
202 Boniface IX.	1389 2. Nov.	14. ans
203 Innocent VII.	1404 17. Oct.	2. ans
204 Gregoire XII.	1406 23. Nov.	2. ans
205 Alexandre V.	1409 26. Juin	....
206 Jean XXIII.	1410 17. Mai	5. ans
207 Martin V.	1417 11. Nov.	13. ans
108 Eugene IV.	1431 3. Mars.	15. ans

	Ans de ſalut	regné
209 Nicolas V.	1447 6. Mars	8. ans
210 Caliſte III.	1455 8. Avril	3. ans
211 Pie II.	1458 19. Août	5. ans
212 Paul II.	1464 29. Août	6. ans
213 Sixte IV.	1471 9. Août	13. ans
214 Innocent VIII.	1484 29. Août	7. ans
215 Alexandre VI.	1492 11. Août	11. ans
216 Pie III.	1503 22. Sept.	....
217 Jule II.	1503 30. Oct.	9. ans
28 Leon X.	1513 11. Mars	8. ans
219 Adrien VI.	1522 9. Janv.	1. an
220 Clement VII.	1523 19. Nov.	10. ans
221 Paul III.	1534 13. Oct.	15. ans
222 Jule III.	1550 8. Fev.	5. ans
223 Marcel II.	1555 9. Avril	....
224 Paul IV.	1555 23. Mai	4. ans
225 Pie IV.	1559 26. Dec.	5. ans
226 Pie V.	1566 7. Janv.	6. ans
227 Gregoire XIII.	1572 13. Mai	12. ans
228 Sixte V.	1585 24. Avr.	5. ans
229 Urbain VII.	1590 15. Sept.	....
230 Gregoire XIV.	1590 5. Dec.	....
231 Innocent IX.	1591 29. Oct.	....
232 Clement. VIII.	1592 30. Janv.	13. ans

	Ans de salut	regné
233. Leon XI.	1605. 1. Avril	....
234. Paul V.	1605. 17. Mai	15. ans
235. Gregoire XV.	1621. 9. Fev.	2. ans
236. Urbain VIII.	1623. 6. Août	20. ans
237. Innocent X.	1644. 13. Sept.	10. ans
238. Alexandre VII.	1655. 6. Avril	12. ans
239. Clement IX.	1667. 29. Juin	2. ans
240. Clement X.	1670. 29. Avr.	6. ans
241. Innocent XI.	1676. 21. Sep.	13. ans
242. Alexandre VIII.	1689. 6. Oct.	5. ans
243. Innocent XII.	1694.	7. ans
244. Clement XI.	1701.	siegeant.

31. *Antipapes & Schiſmes.*

	Ans de ſalut.
1. Novatien *Hereſiarque*	251
2. Urſicin ou Urcim.	367
3. Eulalius *Archidiacre.*	418
4. Laurent *Archidiacre.*	498
5. Dioſcore.	530
6. Pierre & Theodore.	686
7. Theodore & Paſchal.	687
8. Theophilacte *Archiprêtre.*	757
9. Conſtantin.	768
10. Zinzime.	824
11. Jean *Diacre.*	844
12. Serge & Boniface VI.	890
13. Romain Galleſin.	897
14. Leon VIII.	962
15. Jean XVI.	990
16. Gregoire.	1013
17. Silveſtre III. & Jean XX.	1043
18. Jean mince dit *Benoit.*	1059
19. Cadoloë dit *Honoré II.*	1061
20. Guibert dit *Clement III.*	1080
21. Maurice Burdin & *Gregoire VIII.*	1118
22. Thibaud dit *Caliſte III.*	1124
23. Pierre de Leon dit *Anaclet II.*	1130

	Ans de ſalut
24. Gregoire dit *Victor.*	1138
25. Octavien dit *Victor. IV.*	1159
26. Gui de Créme dit *Paſchal III.*	1164
27. Jean Abbé de Strume dit *Caliſte III.*	1170
28. Clement VII. *cru Antipape.*	1378
29. Pierre de la Lune, dit *Benoit XIII.*	1394
30. Gille dit *Clement VIII.*	1424
31. Amedée VIII. Duc de Savoye, dit *Felix V.*	1439

Les 7. Rois de Rome.

Environ l'an du Monde 3301. en la 4. année de la VI. Olimpiade, 3961. de la periode Julienne, 431. depuis la prise de Troye, 753. avant l'Ere Chrétienne.

1. Romulus regna 38.....en 3339. du Monde.
L'an 39. de Rome 3339. du Mõde interregne.
2. 40. de R. Numa Pompilius regna 43. en 3340.
3. 83. de R. Tullius Hostilius. 32. en 3383
4. 114. de R. Ancus Martius 24. en 3411
5. 139. de R. Tarquin l'Ancien. 38. en 3439
6. 177. de R. Servius Tullius. 44. en 3477
7. 221. de R. Tarquin le superbe. 24. en 3521

Ensuite les 2. premiers Consuls BRUTUS & COLLATINUS *gouvernerent cet Etat en 245. aprés avoir chassé les Rois le 24. Fevrier.*

Succeſſion Chrolonogique de 63. Empereurs de Rome depuis Jule Ceſar juſqu'à Auguſtule.

Commença	Ans de Rome	mourut
1. Jule Ceſar	705. ou 4005. du Monde	en 710. de Rome.
2. Auguſte	711. 43	

	Ans de ſalut	regna
3. Tibere	14	22. ans
4. Caligula	37	3. ans
5. Claude I,	41	13. ans
6. Neron	54	13. ans
7. Galba	68	.....
8. Othon	69	.....
9. Vitellius	69	.....
10. Veſpaſien	69	10. ans
11. Tite	79	2. ans
12. Domitien	81	25. ans

On donne proprement le nom de Ceſar aux 12 premiers Empereurs.

	Ans de ſalut	regna
13. Nerva	96	1. an
14. Trajan	98	19. ans
15. Adrien		

	Ans de salut	regna
15. Adrien	117	10. ans
16. Antonin *le Pieux*	138	22. ans
17. Marc Aurele	161	19. ans
18. Le Verus	171	9. ans
19. Commode	180	12. ans
20. Helvius Pertinax	193	.....
21. Didius Julianus	193	.....
22. Severe	193	17. ans
23. Antonin Caracala	211	6. ans
24. Macrin & son fils	217	1. an
25. Antonin Alagabale	218	3. ans
26. Alexandre Severe	222	13. ans
27. Maximin & son fils	235	2. ans
28. Pupienus & Balbin	238	.....
29. Les Gordiens	238	5. ans
30. Philippe & son fils	244	5. ans

	Ans de salut	regna
31. Dece & son fils	249	3. ans
32. Gallus & son fils	251	2. ans
33. Valerien	254	6. ans
34. Galien	259	8. ans
35. Claude II.	268	2. ans
36. Aurelien	270	5. ans
37. Tacite	275	.....
38. Probus	276	6. ans
39. Carus	282	1. an
40. Carin	282	1. an
41. Numerien	282	2. ans
42. Diocletien	284	20. ans
43. Maximien Hercule	285	18. ans
44. Constance Chlore	304	2. ans.
45. Maximien Armentaire	304	...,
46. Constantin le Grand	306	30. ans
47. Constance Bec, ses freres	337	25. ans
48. Julien l'Apostat	361	1. an
49. Jovien	363	.....
50. Valentinien le Grand	364	.....

	Ans de salut	regna
51. Gratien	375	7. ans
52. Valentinien II.	383.	8. ans
53. Theodose le Grand.	392	2. ans
54. Honorius	395	28. ans
55. Constance	421	.....
56. Valentinien III.	425	30. ans
57. Maxime	455	....
58. Avitus	455	1. an
59. Majorien	457	4. ans
60. Severus	461	3. ans

Interregne d'environ 2. ans.

61. Anthemius	467	4. ans
62. Olibrius	472	.....
63. Glicerius	473	1. an
64. Nepos	474	....
65. Augustule	475	1. an

On parlera des Empereurs d'Occident sous le nom d'Allemagne, & de ceux d'Orient sous le nom de Constantinople. Les 65. qu'on vient de nommer ont regné à Rome. Ce qu'on doit ici remarquer particulierement.

Tivoli, Ev. La Ville de TIVOLI, *Tibur*, eſt ſur le Teverone, à 5. lieuës de Rome, avec Evêché ſufragant de Rome; on y admire les Antiquitez, les Peintures, les Fontaines, & les Jardins, qui la rendent le ſéjour le plus agréable de toute l'Italie.

Frascari, Ev. FRASCATI, *Tuſculum* aut *Fraſcata*, eſt à 4. lieuës de Rome; dans un beau païs; au voiſinage de l'ancien *Tuſculanum de Ciceron*, avec le titre d'Evêché ſufragant de Rome. La Ville n'eſt ni belle ni bien-peuplée: mais les Palais, les Jardins, & quantité de Maiſons de plaiſance ſont dignes de la curioſité des Voiageurs; où la *Villa Aldobrandini* apellée la *Belvedere de Fraſcati* l'emporte ſur toutes les autres.

Oſtie, Ev. OSTIE, *Oſtia*, eſt à l'embouchure du Tibre, avec Evêché ſufragant de Rome, qui en eſt à 4. ou 5. lieuës, le Doien des Cardinaux en eſt toûjours Evêque.

Paleſtrine, Ev. PALESTRINE, *Preneſte* aut *Polyſtephanos*, eſt ſur l'Oiſe ou Vereſis, avec Titre de Principauté & Evêché, qui eſt poſſedé par un des anciens Cardinaux.

TERRACINE, *Terracina* aut *Anxur*, eſt ſur la Mer avec Evêché, à 14. ou 15. lieües de Rome; elle eſt peu habitée à cauſe du mauvais air. *Terracine, E.*

La Ville de VELETRI, *Velitræ*, eſt fort ancienne, & aujourd'hui tres-peu conſiderable, à 5. ou 6. lieuës de Rome vers le Sud-eſt, avec Evêché, qui eſt uni à celui d'Oſtie. *Veletri, Ev.*

SEGNI, *Signia*, à 8. lieuës de Rome vers le Sud-eſt, avec Evêché & Duché. *Segni, Ev.*

ANAGNI ou ANAGNIE eſt preſque ruinée maintenant, avec titre d'Evêché; bien qu'elle ait été fort conſiderable autrefois. *Anagni, Ev.*

La Ville d'ALBANO *Albanum*, eſt à 4. ou 5. lieuës de Rome, il y a d'excellent vin, un Lac & une Montagne de même nom, c'eſt une Principauté à la Maiſon de Savelli, & un Evêché, qui eſt le titre d'un des ſix anciens Cardinaux. *Albe la longue* étoit bâtie entre un lac & une montagne. Les Romins la détruiſirent; & l'on a bâti *Albano* prés de ſes ruines. Plutarque raporte que le lac s'acrut ſi fort dans une nuit, qu'il ſe leva au deſſus de la montagne; on l'apelle auſſi Lago di caſtel *Albano Ev.*

gandolfe. Strabon dit que la montagne étoit couverte de maiſons, de vignes & de bois.

Le Patrimoine de S. Pierre. Le PATRIMOINE de S. PIERRE, *Provincia Patrimonii* aut *Patrimonium Sancti Petri*, ou en Italien la *Provincia del Patrimonio*, a l'Ombrie & l'Orvietan au Septentrion ; le Duché de Caſtro au Couchant ; la Mer Mediterranée au Midi ; la Campagne de Rome & la Terre Sabine à l'Orient : cette Province eſt preſque de la même étenduë que la Campagne de Rome.

On y remarque particulierement.

Viterbe, Ev. Cap.	*Nepi.*
Civita Vechia, Ev. Port.	*Sutri.*
Monteſiaſcone.	*Bracciano*, Duché.
Orta.	*Corneto.*

Viterbe, Ev. au 42. D. de lat. & au 35. D. 40. m. de long. La Ville de VITEBRE, *viterbium*, eſt auprés d'une Montagne & arroſée de quantité de belles Fontaines, avec Evêché dépendant immediatement du S. Siége ; on y voit des Palais tres-magnifiques ; c'eſt une des meilleures Villes de l'Etat Eccleſiaſti-

que, à 10. lieuës de Rome vers le couchant d'Eté.

CIVITA VECHIA, *Centum Cellæ* aut *Trajanus Portus*, eſt un Port de Mer à 7. ou 8. lieuës de Rome vers le couchant d'hiver; c'étoit un Evéché autrefois, maintenant c'eſt une Place bien fortifiée avec une bonne Garniſon ſur tout depuis Innocent IX. *Civita Vechia.*

MONTEFIASCONE, *Mons Faliſcorum*, eſt mal bâtie ſur le Lac de Bolſene; on y tranſporta le Siége Epiſcopal de Corneto, Ville maritime & mal ſaine: Montefiaſcone eſt une Ville fameuſe par ces excellens muſcats à 13. lieuës de Rome, vers le couchant d'Eté. *Montefiaſcone.*

ORTA, *Hortanum*, eſt ſur une Coline, prés de la jonction du Tibre & de la Nera, avec titre d'Evêché, à 10. lieuës de Rome, vers le Nord-oüeſt. *Orta, Ev.*

La Ville de NEPI: *Nepet* aut *Nepita*, eſt prés de la Riviere de Pozzolo avec titre d'Evêché uni à Sutri. *Nepi, Ev.*

SUTRI, *Sutrium* aut *Colonia Julia Sutrina*, eſt ſur la Riviere de Pozzolo; c'eſt une Ville fort ancienne & peu habitée, avec Evêché dependant immediatement du S. Siége. *Sutri, Ev.*

Bracciano, Duché. La Ville de BRACCIANO, *Bracciannum* aut *Arcenum*, eſt ſur un Lac qui lui donne ſon nom, avec titre de Duché, apartenant à la Maiſon des Urſins, à 6. ou 7. lieuës de Rome, vers le couchant d'hiver.

Le Duché de Caſtro. Le Duché de CASTRO, *Caſtrenſis Ducatus*, eſt entre l'Orvietan au Nord; les Etats de Toſcane au couchant, la Mer Mediterranée au Midi, & le Patrimoine de S. Pierre à l'Orient; il a du Sud au Nord environ 13. lieuës & du couchant au levant 6. Le Pape Paul III. donna l'Etat de Parme & de Plaiſance à Pierre Loüis Farneſe ſon fils Duc de Caſtro. Innocent X. fit ruiner la Ville de Caſtro, & en 1649. il tomba d'acord avec le Duc de Parme qu'il lui remetroit ce Duché à condition qu'on lui paieroit une ſomme tres-conſiderable; ce qui n'aiant pas été payé, ce Duché fut incameré dans la Chambre Apoſtolique. Par le traité de Piſe en 1664. entre le Pape Alexandre VII. & Loüis le Grand, il fut conclu que ce Pontife revoqueroit cette incameration & donna 8. ans de délai au Duc de Parme, pour avoir le tems de paier

une certaine ſomme, qu'on croit avoir été payée.

CASTRO, *Caſtrum* eſt une Ville ſituée à 4. lieuës de la Mer, prés de Toſcanella & de Corneto, avec Evêché dependant immediatement du S. Siége; mais il fut transferé à *Aquapendente* en 1646. à cauſe qu'on y avoit tué un Evêque envoyé de la part d'Innocent X. on y remarque encore *Farneſe*, *Ranciglione* & *Pitigliano*. *Caſtro. Ville.*

L'ORVIETAN, *Urbevetanus Ager* aut *Orvietanus*, eſt entre l'Ombrie, le Perugin, le Sienois, le Duché de Caſtro & le Patrimoine. Il eſt de peu d'étenduë; on y conſidere principalement. *L'Orvietan.*

Orvieto, Ev. Cap.
Aquapendente, Ev.
Bagnarea.

La Ville d'ORVIETO, *Oropitum*, aut *Urbiventum* & *Herbanum*, étoit autrefois compriſe dans l'Etat de Toſcane, & aujourd'hui dans l'Etat de l'Egliſe, ſituée ſur une Coline prés de la Riviere de Poglia, entre Perouſe & Viterbe. *Orvieto Ev.*

Aquapendente, Ev. La Ville d'AQUAPENDENTE, *Acula*, aut *Aquula*, eſt entre Sienne & le Lac de Bolſena, ſur une Montagne; les eaux qui en découlent lui ont donné ſon nom; elle eſt aſſez grande, mais mal peuplée; elle n'eſt Epiſcopale que depuis la demolition de Caſtro, environ l'an 1646. ou 47.

Le Perusin. Le PERUSIN, *Peruſinus Ager*, eſt au Nord de l'Orvietan & n'eſt guere plus grand; il tire ſon nom de ſa Capitale.

On y remarque { *Perouſe*, Ev. Cap. / *La Frata.* / *Piene.*

Perouſe Ev. La Ville de PEROUSE, *Peruſia*, & en Italien *Perugia*, eſt pavée de briques, deffenduë de pluſieurs Baſtions & d'une Citadéle; qui fut bâtie par ordre du Pape Paul III. On eſtime en Italie ſon Univerſité & ſes Coleges, c'eſt le ſéjour d'un des Legats des Papes & le Siége d'un Evêché.

L'Ombrie L'OMBRIE, *Umbria*, eſt au decà de l'Apennin, on l'apelle auſſi le Duché de Spoleto, cette Province étoit beaucoup plus grande autrefois; elle eſt aujourd'hui bornée au Nord par

la Marche d'Ancone & le Duché d'Urbin ; au Couchant par le Perusin & l'Orvietan ; au Midi par le Patrimoine & la Terre Sabine ; à l'Orient par le Royaume de Naples ; son étenduë du Sud au Nord eſt d'environ 13. lieuës, & du Couchant au Levant de 19.

On y remarque.

Spolete, Ev.Cap.D.	*Nocera*, Ev.
Rieti, Ev.	*Terni*, Ev.
Fuligno, Ev.	*Aſſiſi*, Ev.
Todi, Ev.	*Amelia* Ev.&c.

La Ville de SPOLETE, *Spoletium*, aut *Spoletum*, eſt ſur la Riviere de Marogia, & ſur le penchant d'une Coline : avec titre d'Evêché & de Duché ; elle eſt tres-ancienne ; il y a un Château qui la deffend ; & l'Egliſe de Nôtre-Dame la Cathedrale eſt preſque toute de marbre ; l'Evêché y a été transferé de Spello. *Spolete, Ev. D. au 42. D. 20. m. de l. & au 36. D. 30. m. de long.*

RIETI, *Reate*, eſt une Ville vers les Frontieres du Royaume de Naples, à 7. ou 8. lieuës de Spolete, vers l'Orient, avec Evêché dépendant immediatement du S. Siége. *Rieti. Ev.*

Foligni, Ev. FOLIGNI ou FULIGNO, en latin *Fulginium* ou *Fullinium*, eſt une Ville ſituée ſur le Topino dans l'Ombrie ou Duché de Spolete, avec titre d'Evêché du ſaint Siege; Strabon, Pline, & Apian d'Alexandrie parlent avantageuſement de cette Ville, ce qui marque ſon antiquité, elle eſt grande, peuplée de riches marchands & ornée de pluſieurs Egliſes magnifiques; celle de ſaint Felician eſt la Cathedrale: le corps de ſainte Angele de Foligni repoſe aux Cordeliers; & on y fait voir ailleurs diverſes autres ſaintes reliques. Cette Ville a été long-tems ſous la tirannie des Terzis puiſſans Citoiens; ils y ruinerent quantité de familles: le Cardinal Vitelleſchi ayant pris Foligni vers l'an 1439. y fit mourir le dernier de ces Tirans: les Perugiens la ruinerent dans le XIII. ſiecle en 1281. depuis elle s'eſt rétablie, & paſſe aujourd'hui pour celebre par les foires & les confitures, &c.

Todi, Ev. TODI, que les latins apellent *Tuder*, ou *Tudertum*, eſt un Evêché relevant du ſaint Siege; c'eſt une Ville preſque ruinée: ce fut le lieu de la naiſſance du Pape S. Martin.

NOCERE, en latin *Alpha Terna*, *Nocera*, ſuivant *Tite-Live*, ou ſelon d'autres *Nucera* eſt ſur les confins de la Marche d'Ancone, &c. Ev.

TERNI, ou en latin *Interamna*, eſt ſituée prés de la riviere de Nar ou de la *Nera*, vers les frontieres de la Terre Sabine; à 12. milles de Spolete; c'eſt un Evêché qui n'eſt point ſufragant d'aucun Archevêché, l'illuſtre famille des *Caſelli* qui a donné des Prelats & des Papes à l'Egliſe la rendent fort conſiderable : c'étoit autrefois une colonie des latins, dont les habitans avoient droit de Bourgeoiſie Romaine : on y void encore de beaux reſtes d'antiquité. *Terni*, Ev.

ASSISI ou ASSISE en latin *Aſſiſium*, eſt prés du Mont Aſi & de la riviere de même nom, d'où elle a tiré le ſien, avec titre d'Evêché, qui dépend immediatement du ſaint Siege. Cette Ville eſt celebre par la naiſſance de S. François dont le corps eſt dans l'Egliſe des Religieux de ſon ordre : Ptolomée & Procope font mention de cette Ville; elle a été ſouvent ruinée &c. *Aſſiſe* Ev.

ARNELIA, ou en latin *Ameria*, eſt ſituée ſur une montagne, entre *Arnelia*, Ev.

les rivieres du Tibre & de la Nera : quelques Hiſtoriens tiennent qu'elle fut bâtie du tems de la guerre de Perſée, c'eſt-à-dire la CLIII. Olimpiade ou vers l'an 586. de Rome, & qu'*Amerina* ou *Ameroe* en fut le fondateur : Caton opoſé à ce ſentiment dit qu'elle fut bâtie 964. ans avant cette guerre, de ſorte qu'elle eſt plus ancienne que Rome : elle a eu pluſieurs grands Hommes, &c.

La Terre Sabine. La TERRE SABINE, *Terra Sabina*, eſt entre l'Ombrie au Nord ; le Patrimoine au Couchant ; la Campagne au Midi ; & le Royaume de Naples à l'Orient ; elle peut avoir du Sud au Nord 9. lieues, & autant du Couchant au Levant.

On y remarque
- *Magliano*, Ev. Cap.
- *Narni*, Ev.
- *Otricoli*, Ev.
- *Veſecovio*, Ev.

Magliano, Ev. La Ville de MAGLIANO, *Magliaonum*, aut *Maſſa Manliana*, eſt ſur une Coline, avec Evêché, qui eſt toûjours poſſedé par un des 6. anciens Cardinaux.

La Ville de NARNI, *Narna aut Narnia*, eſt ſur la Riviere de Nera avec Evêché, à 4. lieuës de Magliane, vers le Nord. *Narni, Ev.*

OTRICOLI eſt aux frontieres du patrimoine de ſaint Pierre, à 27. milles de Rome vers le Nord-Oueſt; c'eſt un Evêché entre Magliano & Narni. *Otricoli Ev.*

VESECOVIO eſt au Sud-eſt d'Otricoli à environ 10. milles, avec titre d'Evêché, &c. *Veſecovio, E.*

La MARCHE d'ANCONE, *Marchia Anconitana*, eſt bornée au Nord par la Mer Adriatique; au Couchant par le Duché d'Urbin; au Midi par l'Ombrie, & à l'Otient par l'Abruze Ulterieure, dont elle eſt ſeparée par la Riviere de Tronto. C'eſt un païs aſſez fertile & d'aſſez grande étenduë, il comprend une partie du *Picenum* des Anciens, & peut avoir du Sud au Nord environ 18. lieües & du Couchant au Levant 23. ou 24. *La Marche d'Ancone.*

On y remarque

Ancone, Cap. Ev.	*Jeſi*, Ev.
Fermo, Arch.	*S. Severino*, Ev.
Loreto, Ev.	*Tolentino*, Ev.
Recanati, Ev.	*Acoli*, Ev.
Aſcoli, Ev.	*M. Alto*, Ev.
Macerata, Ev.	*Camerino*, Ev.
Oſimo, Ev.	*Ripatronſone*, Ev.

Ancone, Ev. *a* 43. *D.* 25. *m. de l. & au* 37. *D. de long.* La Ville d'ANCONE, *Ancona*, eſt ſur le Golfe de Veniſe, avec Port & Evêché ſufragant de Fermo. Le Port eſt aſſez commode pour le commerce avec l'Eſclavonie, la Dalmatie & la Grece ; ſa ſituation eſt ſur le penchant d'un Cap.

Fermo, *Arch.* FERMO *Firmum* aut *Firmium*, eſt à 10. lieuës d'Ancone vers le Midi, & à 2. grandes lieuës de la Mer, avec le titre d'Archevêché.

Lorete, *Ev.* LORETE, *Lauretum*, eſt à 4. lieuës d'Ancone & à une petite lieuë de la Mer, avec Evêché ſufragant de Ferme & uni à celui de Recanati. Elle eſt celebre par la Chambre de la ſainte Vierge, où elle conçut le Divin Sauveur : on dit que cette Chambre fut tranſportée par les

Anges en 1291. divers Papes & plusieurs Princes Chrêtiens ont enrichi ce Saint Lieu.

RECANATI, en latin *Recina nova*, ou *Recinetum*, est une Ville sur une petite riviere, à environ 10. milles de Lorete, vers le Sud-Oveſt avec titre d'Evêché, qui a été uni à Lorete ; elle s'eſt renduë conſiderable par les ruines de Recine, que les Latins apelloient *Helvia Recina*, &c. *Recanati, E.*

ASCOLI ſur *Tronto*, pour la diſtinguer d'*Aſcoli* di *Satriano*, Ville du Royaume de Naples ; les Latins l'apelloient *Aſculum in Picenis*, avec titre d'Evêché ſufragant de Rome ; cette Ville eſt fort ancienne, Ptolomée Strabon, Pline & pluſieurs autres Auteurs celebres en font mention ; les habitans furent les premiers des peuples liguez contre les Romains, durant la guerre Marſique ; ils avoient reſolu de ſe deffaire des deux Conſuls, pendant la fête des Feries latines, environ l'an 663. de Rome; voyant que leur negociation étoit découverte ils tuerent le Proconſul *Servilius* & ſon Lieutenant *Fonteius*, avec tous les Romains, qui ſe trouverent dans leur Ville. Quelque tems *Aſcoli, E.*

aprés cette Ville fut preſque ruinée & bien-tôt aprés rétablie; l'on remarque que c'eſt une des premieres Villes qui a été du domaine temporel des Papes: En 1557. les François conduits par le Duc de Guiſe, & les Eſpagnols ſous le Duc d'Albe y donnerent aux environs un rude combat. Cette Ville a produit de grands Hommes, entre autres Baſutius Burrus que Ciceron met au rang des plus excellens Orateurs; Vintidius Baſſus Conſul Romain & le Pape Nicolas IV. &c.

Macerata, E. MACERATA eſt ſituée ſur une coline, avec titre d'Academie & d'Evêché uni à celui de Tolentin; le Legat de la Marche y reſide, auſſi bien qu'à Ancone: cette Ville fut bâtie ſur les ruines de l'ancienne *Ælia* ou *Helvia Ricina*, que les Goths ont détruite: on a les Ordonnances d'un Sinode, qui y fut tenu en 1615.

Oſme, E. OSME ou OSIMO, en latin *Auxumum* ou *Auximum*, eſt ſur une petite riviere, entre Jeſi & Recanati, avec titre d'Evêché: le Cardinal Antoine Marie Galli, qui en étoit Evêque y publia des Ordonnances Sinodales en 1593. il y a une autre Ville dans

la Caſtille vieille de même nom, avec le titre d'Evêché.

JESI, eſt un Evêché ſur la riviere de Fiumcino, au Nord-oueſt d'Oſmo. *J. ſi, E.*

S. SEVERIN eſt un Evêché ſur une riviere, qui ſe décharge dans le Golphe de Veniſe : cette Ville eſt au Couchant de Tolentin, &c. *S. Severin, E.*

TOLENTINO ou TOLENTIN, en latin *Tolentinum*, eſt ſur une riviere, qui ſe décharge dans le Golphe de Veniſe, avec titre d'Evêché ſufragant de Fermo; cette Ville eſt celebre par le corps de S. Nicolas de Tolentin qu'elle poſſede, &c. *Tolentino, E*

ACOLI eſt ſur les frontieres de l'Abruzze ulterieure, ſur uue petite riviere avec titre d'Evêché. *Acoli, Ev.*

M. ALTO eſt au Nord d'Acoli & au Sud-Oueſt de Ripatronſone, avec titre d'Evêché, &c. *M. Alto, Ev.*

CAMERINO, ou en latin *Camerinum*, eſt dans la partie Meridionale de la Marche d'Ancone, avec le titre d'Evêché ſufragant du ſaint Siege, & au midi de ſaint Severin : cette Ville eſt fort ancienne; Strabon Pline, Ptolomée, Céſar & Silius Italicus en parlent ; les habitans *Camerino, E.*

fournirent à Scipion ſix cens hommes pour aller en Afrique, &c.

Ripatronſone, Ev. RIPATRONSONE eſt prés de la Mer & des Frontieres de l'Abruze ulterieure, avec titre d'Evêché, fondé par le Pape Gregoire XII. & ſufragant de Fermo, &c.

Le Duché d'Urbin. Le Duché d'URBIN, *Ducatus Urbinas*, eſt borné au Nord par la Romandiole, & la Mer Adriatique; au couchant par la Toſcane; au midi par le Perugin & l'Ombrie, & au levant par la Marche d'Ancone. Sa longueur & ſa largeur ſont également de 20. lieuës. Cette Province comprend le Duché propre d'Urbin, le Comté de Montefeltro, le Territoire de Gubio, la Seigneurie de Pezaro & le Vicariat de Senigaglia: ce Païs eſt tres-fertile; il y a de belles Villes, 3. Ports, 8. Fortereſſes & environ 350. Bourgs. Ce Duché d'Urbin a été poſſedé par la Maiſon de la Rovere, dont la famille aïant manqué il fut dévolu au S. Siege, ſous Urbain VIII.

On y remaque.

Urbin, Arch. Ch.	*Senigaglia*, Ev.
Pezaro, Ev.	*Citta di Caſtello*, E.
Foſſombrone, Ev.	*S. Angelo*, Ev.
S. Leon, Ev.	*S. Marin*, Rep.
Cagli, Ev.	

La Ville d'URBIN *Urbinum* eſt preſque au milieu de cette Province avec Evêché, à 8. lieuës de la Mer, ſur une montagne, vers la ſource de la riviere de Foglia. *Urbin. Arch. au 43. D. 20. min. de lat. &*

La Ville de PEZARO, *Piſaurum*, eſt prés de la Mer dans une plaine arroſée de la Riviere de Foglia, qui paſſe enſuite par cette Ville, où elle fait un Port, elle eſt forte avec un bon Château, qui ſervoit de demeure aux Ducs. *au 35. D. 40. min. de long. Pezaro. Ev.*

FOSSOMBRONE, ou *Forum Sempronii*, eſt ſur la riviere de Mero, à 9. ou 10. milles d'Urbin, dont elle eſt Evêché ſufragant : les Goths & les Lombards la ruinerent ; elle fut enſuite rebatie dans une ſituation un peu plus heureuſe, qui n'eſt pas beaucoup éloignée de ſes anciennes ruines. Malatole & Galeaſe en fu- *Foſſombrone, Ev.*

rent long-tems les maîtres & la rendirent en 1440. à Frideric Comte d'Urbin, &c.

S. Leon, S. LEON eſt un Evêché, vers les frontieres de la Romagne, &c.

Cagli. CAGLI ou CAGLIO, en latin *Cale, Calle* ou *Callium*; c'eſt une Ville ſituée au pié des montagnes, ſur le confluant des rivieres de Cautiano & de Boaſi, avec titre d'Evêché ſufragant d'Urbin, &c.

Senigaglia. SENIGAGLIA, ou *Senogallia* ou *Senagalita* à cauſe que les Gaulois Senonois en furent les fondateurs, eſt ſur le Golphe de Veniſe, avec le titre d'Evêché ſufragant d'Urbin: cette Ville quoique petite ne laiſſe pas d'être jolie & forte, avec un Port, dans l'endroit, où elle reçoit la riviere de Nigola. Les Malatetes & les Ducs d'Urbin ont été ſucceſſivement maîtres de cette Ville, & enſuite les Papes. Le Cardinal Antoine Barberin en étant Evêque y publia des Ordonnances Sinodales en 1627. elle eſt encore celebre par la défaite d'Aſdrubal, la montagne voiſine en a pris le nom de *Mont-d'Aſdrubal*, & la plaine des environs ſe nomme *Malarata.*

CITADI-CASTELLO, ou *Ticernum Tiberinum* eſt ſur le Tibre vers les frontieres de la Toſcane & du Duché d'Urbin, avec titre d'Evéché ſufragant d'Urbin : elle eſt auſſi capitale d'un petit païs qui a le titre de Comté, qu'on apelle *Contado di Caſtello* ; elle eſt aſſez bien fortifiée ; elle a eu la famille des Vitelli, qui a produit de grands Capitaines. *Citadi-Caſtello*

S. ANGELO eſt prés d'une petite riviere, à 4. ou 5. milles de Pezaro vers le ſud-oueſt, avec titre d'Evéché ſufragant d'Urbin, &c. *S. Angelo.*

S. MARIN eſt ſituée ſur une haute montagne entre la Romagne & le Duché d'Urbin: cette Ville eſt capitale d'une petite Republique, qui s'établit en 600. & acheta en 1000. la fortereſſe de *Pennaroſta*, qui apartenoit aux Comtes de Montfeltro ; & en 1170. Le Chateau de Caſolo : le Pape Pie II. lui donna en 1463. les Châteaux de Serravalle, de Faetano, de Mongiardino, de Fiorentino & le Bourg de Piagge : c'eſt une place bien fortifiée, & gouvernée par deux Capitaines que l'on change deux fois l'année, au mois de Mars & au mois de Septembre. Cette Ville *S. Marin, Rep.*

comprend environ ſix mille habitans, elle a tiré ſon nom de S. Marin, qui avoit établi ſon Oratoire & ſon Hermitage dans ce lieu où l'on a bâti depuis cette Ville. Ce Saint nâquit en Dalmaltie de parens Chrêtiens, dans le III. ſiecle, il étoit tailleur de pierre, & fut emploié à bâtir la Ville de Rimini en Italie; il préchoit l'Evangile & convertit pluſieurs infideles, il ſe retira au Mont-Titan, où il vécut dans la ſolitude, préchant toûjours l'Evangile aux paiens. L'Evêque de Rimini lui confera l'Ordre de Diacre, afin qu'il pût batiſer ſolemnellement ceux qu'il convertiſſoit, &c. Il y a pluſieurs autres lieux & païs de ce même nom; par exemple *S. Marin* Principauté dans le patrimoine de S. Pierre; *S. Marin* Comté de l'Empire dans le Mantoüan; *S. Marin* Comté dans le Modenois; *S. Marin* Fortereſſe en Toſcane; *S. Marin* Ile dans les Antiles en Amerique; *S. Marin* de Vaez Ile en Afrique dans la Mer d'Ethiopie, prés du Cap de bonne Eſperance.

La Romagne. La ROMAGNE ou ROMANDIOLE, *Romandiola Eccleſiaſtica*, eſt bornée au

au Nord par le Ferrareſe ; au Couchant par le Boulogneſe, au Midi par la Toſcane ; à l'Orient par le Duché d'Urbin & la Mer Adriatique ; ſon étenduë du Sud au Nord eſt d'environ 14. lieuës, & du Couchant au Levant de 18. Cette Province comprend la plus grande partie de l'ancienne *Emilie* & *Flaminie*.

On y remarque.

Ravenne, Ar. Cap.	*Imola*, Ev.
Faenza, Ev.	*Forli*, Ev.
Sarſina, Ev.	*Bologneſe*, Ev.
Rimini, Ev.	*Berſinero*, Ev.
Ceſena, Ev.	

La Ville de RAVENNE, *Ravena*, eſt un Port de la Mer Adriatique, avec titre d'Archevêché. Elle a été le ſéjour des Exarques, que les Empereurs de Conſtantinople envoioient en Italie. *Ravenne, Ar. au 44. D. de l. & au 35. D. 10. m. de long.*

FAENZA, ou *Faventia*, eſt un Evêché ſufragant de Rome : cette Ville eſt fort ancienne & fameuſe par ſa vaiſſelle de terre & par ſes lins ; Pline en fait mention & pluſieurs autres Hiſtoriens : les Goths la ruine- *Faenza Ev.*

rent ; puis elle dépendit des Exarques de Ravenne ; on la rétablit & l'Empereur Frederic II. l'aſſiegea vers l'an 1420. les Boulonnois enſuite s'en rendirent maîtres, mais elle recouvra ſa liberté par le moien des partis des *Lambertazzi* & des *Geremei*, qui deſolerent Boulogne. En 1286. les *Manfredi* s'y établirent, & leurs ſucceſſeurs y ont commandé avec aſſez de reputation juſques en 1500. que le Pape Alexandre VI. fit cruellement égorger Aſtore le dernier de cette famille, & ordonna de jetter ſon corps dans le Tibre ; quoique ce fût un jeune Seigneur le plus doux, le mieux fait & le plus ſage de ſon tems. Les Venitiens aïant ſoumis cette Ville, le Pape Iules II. la leur enleva en 1509. aprés les avoir deffaits à la Ghiaca d'Adda. Sa ſituation eſt ſur la riviere d'Amone, entre *Imola* & *Forli* : elle eſt fort agréable par ſa grande ruë, par diverſes Egliſes, &c. En 1615. 1620. & 1660. les Evêques y publierent des Ordonnances.

Sarſine, Ev. SARSINE, ou *Sarſina*, eſt un Evêché ſufragant de Ravenne, prés d'une petite riviere ; le fameux Poëte

Plaute en étoit natif : Ange Percui Evêque de cette Ville fit des Ordonnances Sinodales en 1592.

RIMINI ou *Ariminum*, eſt ſur la Mer Adriatique, avec titre d'Evêché ſufragant de Ravenne : ſon ancien port autrefois celebre eſt maintenant rempli de ſable, où l'on ne voit arriver que de petites barques : le marbre dont il étoit conſtruit, a ſervi à faire l'Egliſe de ſaint François ; à l'une des portes on admire un Arc de triomphe, drſſé à l'honneur d'Auguſte, dans la Ville les reſtes d'un grand teatre de brique : ſon pont ſur la riviere de Rimini eſt fort eſtimé ; il joint La voïe *Flaminie* à *l'Emilie*. Cette Ville a eu divers Seigneurs aprés les Romains ; elle fit une grande reſiſtance aux Goths du tems de l'Empereur Juſtin : on y voit de beaux Palais, bâtis par les Malatestes, anciens Maîtres de Rimini. Il y a eu divers Conciles, ſur tout celui de 359. ſous l'Empereur Conſtance où ſe trouva plus de 400. Prélats de l'Egliſe d'Occident & 80. Arriens &c. *Rimini, Ev.*

CASENA, ou *Curva Ceſena*, eſt une Ville dans la Romandiole, & *Caſena, Ev.*

dans un païs tres-fertile : on y voit ſur un rocher les reſtes d'un château, que l'on croit avoir été bâti par les ſoins de l'Empereur Frederic II. les Boulonnois, Maghinardo de Suſenena & les Malatetes l'ont poſſedée ſucceſſivement ; un de cette derniere famille la remit à l'Egliſe, de ſorte qu'il y a eu ſouvent des factions, qui ont failli à la ruiner. Pierre de Bonaventura ſon Evêque y publia des Ordonnances en 1633.

Imola, Ev. IMOLA, ou *Forum Cornelii*, eſt ſur une petite riviere, avec titre d'Evêché ſufragant de Boulogne, qui eſt à ſon couchant. On tient que cette Ville fut bâtie par les Romains, que Narſes la ruina & que les Lombards la rétablirent : elle a eu divers Maîtres, juſques à ce que Ceſar Borgia la prit ſous Alexandre VI. depuis elle a été ſoumiſe à l'Egliſe. Radulphe Paleote y publia des Ordonnances en 1614. & Ferdinand Millinien en fit de même en 1622. Evêques de cette Ville.

Forli, Ev. FORLI, ou *Forum Livii*, eſt une Ville bien bâtie & fort agréable, prés de la petite riviere de Romo, entre Ceſene & Faenza, avec titre d'Evêché ſufragant de Ravenne : elle eſt

celebre par la naiſſance de l'Hiſtorien Blondus, de Raipeti Juriſconſulte, Precepteur de Barthole, & de pluſieurs grands Hommes : on tient qu'elle fut bâtie environ l'an 548. de Rome 206. ans avant l'Ere chrêtienne, par Herminius, en memoire de Livius Salinator, qui défit prés de là Adſrubal : il y a un chateau, & l'Egliſe Cathédrale eſt renommée par la Chapelle de la ſainte Vierge. Elle a été ſoumiſe à divers Seigneurs & enfin au ſaint Siege, &c.

BOLOGNESE eſt une Ville prés d'une petite riviere, au midi d'Imola, avec titre d'Evêché ſufragant de Ravenne, &c. *Bologn. n. ſ.*

BERSINERO, eſt au Sud-Oueſt de Ceſene, avec titre d'Evêché ſufragant de Ravenne, &c. *Berſinero,*

LA FERRARESE ou le FERRAROIS, *Ferrarienſis Ducatus*, eſt borné au Septentrion par le Poleſin ; au Couchant par le Duché de Mantoüe, au Midi par le Bologneſe & la Romagne ; & au Levant par le Golphe de Veniſe. Son étenduë du Nord au Sud eſt d'environ 17. lieuës, du Couchant

au Levant de 20. ce Païs eſt traverſé parle Pò.

On y remarque particulierement

Ferrare, D.	*Comacchio.*
Cento.	*Lagoſcure.*
Buondeno.	*Francolin.*

Ferrare Ev. D. au 44. D. 10. m. de l. & au 34. D. 20. m. de long.

La Ville de FERRARE, *Ferraria*, eſt ſur un bras du Pô, qu'on apelle *Pomortuo*, vers les frontieres de l'Etat de Veniſe, entre la Mirandole & Comacchio, à 10. lieuës de Bologne vers le Nord. Elle eſt ſituée dans une plaine, & munie de bonnes murailles, & d'une Citadele flanquée de 6. Baſtions. En 1390. Albert Marquis de Ferrare y fonda une Univerſité.

Le Boulonois.

Le BOLOGNOIS ou BOLOGNESE, *Bononienſis Ager*, eſt borné au Septentrion par le Ferrarois; au Couchant par le Duché de Modene; au Midi par la Toſcane; au Levant par la Romagne; il peut avoir du Sud au Nord 15. lieuës, & du Couchant au Levant 10. ou 11. c'eſt un Païs extremement fertile en toutes ſortes de grains & de fruits.

On y remarque { *Bologne*, Arch. Cap. / *Bentivoglio*, Ev. / *S. Pietro*, Ev. / *Vergate*, Ev.

La Ville de BOLOGNE, *Bononia*, eſt dans le Païs le plus fertile de toute l'Italie; ce qui lui a donné le nom de *Bologne la graſſe*, ſituée au pié de l'Apennin, avec Archevêché & une Univerſité tres-celebre. Elle eſt grande & fort agréable; ſes maiſons ont des galeries qui avancent ſur les ruës, ce qui met à couvert du Soleil & de la pluie les Habitans. Aprés pluſieurs revolutions elle ſe ſoûmit à l'Egliſe ſous le Pape Jule II. *Bologne Arch. au 43. D. 50. m. de l. & au 34. D. 13. m. de long.*

BENTIVOGLIO. *Bentivolium*, eſt une petite Ville, à 6. lieuës de Bologne vers le Nord; elle a été beaucoup plus conſiderable qu'elle n'eſt; elle a donné ſon nom à une des plus Illuſtres Familles d'Italie. *Bentivoglio.*

S. PIETRO & VERGATE ſont deux Evêchez ſufragans de Bologne dans le Boulonnois, &c. *S. Pietro Vergate.*

SECTION XI.

La TOSCANE, *Tuſcia* aut *Hetruria.*

Les Etats de Toſcane en general.

LEs ETATS du grand Duc de Toſcane ſont entre l'Etat Eccleſiaſtique au Nord & à l'Orient, la Mer Mediterranée au Midi; la Republique de Luques & le Duché de Modene au Couchant. Leur étenduë du Sud au Nord eſt d'environ 40. lieuës, & du Couchant au levant 16. La Toſcane étoit autrefois plus grande ſous le nom *d'Etrurie*, de *Tuſcie* & de *Thirrenie*; ce Païs eſt tres-fertile, arroſé de pluſieurs rivieres, & bien peuplé. La Maiſon de Medicis aquit la Seigneurie de Florence en 1531. Il comprend le Florentin, le Piſan & le Sienois, qui on été gouvernez en Republiques avant Coſme de Medicis, que l'Empereur Charles V. en fit Duc, & il fut apellé Grand Duc de Toſcane du tems du Pape Pie V. Ses Suceſſeurs ont toûjours porté depuis la même qualité. Ce Sou-

verain peue mettre ſous les armes 30000. Hommes de pié & 2000. chevaux. Il a 40. Fortereſſes avec Garniſon & beaucoup d'Artillerie ; 8. Galeres pour la defenſe des Côtes, & pluſieurs Vaiſſeaux de guerre ; ſon revenu ordinaire eſt de 6000000. de livres, & ſon treſor eſt eſtimé 20000000. d'or, outre ſes joiaux & ſes meubles, qui ſont d'un prix extraordinaire ; il y a en bien des endroits des eaux minerales & des bains propres à guerir pluſieurs ſortes de maladies ; quantité d'Olives, de Citrons, d'Oranges, de Lin, de Paſtel, de Safran, de Soye ; on y fait beaucoup de Serges, de Draps de laine, de Soye, de Tapiſſeries, de Brocatel, de cuir doré, d'admirable vaiſſelle de terre ; ſes principales Rivieres ſont l'Arne, le Serchio, le Cecinna & l'Ombrone. C'eſt un des Princes des plus curieux & qui a un des plus beaux Cabinets de l'Europe, dont il ne profite pas beaucoup, &c.

La Toſcane en 3.

1. Le Florentin, où l'on remarque
- *Florence*, Arch. Cap.
- *Piſtoie*, Ev.
- *Prato*, Ev.
- *Cortona*, Ev.
- *Scarpaia.*
- *Borgo-S.*
- *Sepolchro*, Ev.
- *Empoli*, Ev.
- *Arezzo*, Ev.
- *Foſolo*, Ev.

2. Le Piſan où l'on remarque
- *Piſe*, Arch.
- *Livorne.*
- *Volterra*, Ev.
- *Campiglia.*

3 Le Sienois où l'on remarque
- *Siene*, Arch.
- *Pienza*, Ev.
- *Mont-Alcino.*
- *Piombino*, P. aux Eſpagnols.
- *Orbitello*, aux Eſpagnols.
- *Maſſa*, Ev.
- *Groſſeto*, Ev.
- *Porto Hercole*, aux Eſpag.

La Ville de FLORENCE, *Florentia*, eſt ſur la riviere d'Arne, qui la diviſe en deux parties inegales, qui ſe communiquent par quatre beaux Ponts de Pierre; c'eſt une Archêveché, & le ſéjour ordinaire des grands Ducs de Toſcane; elle a environ 2. lieuës de tour. Elle eſt tres-peuplée; ſes Palais & ſes Egliſes magnifiques lui ont aquis le nom de Florence la belle. La Galerie de l'ancien Palais du Grand Duc & ſon Cabinet ſont remplis de pieces extrêmement rares & riches; les Peintures & les Statuës du Palais du Prince ſont des Chefs d'œuvre des meilleurs Maîtres, & tous les meubles y ſont d'une magnificence extraordinaire. Il y a dans cette Ville trois Citadelles; elle a eu divers Maîtres juſqu'à ce qu'elle a été ſoumiſe à la Maiſon de Medicis, qui a donné pluſieurs Papes à l'Egliſe, comme Leon X. Clement VII. Pie IV. Leon XI. Les Florentins ſont aſſez honnêtes, bons Oeconomes, & ils ont de l'eſprit. On compte dans cette Ville 27. Hôpitaux, 44. Paroiſſes, en y comprenant 12. Prieurez, 76. Monaſteres de l'un & de l'autre ſexe, &c.

Florence, Ar. au 43. D. de l. & au 34. D. 20. m. de long.

Piſtoie. PISTOYE, *Piſtoria* aut *Piſtorium*, eſt ſur la petite riviere de Stela, avec Evêché ſufragant de Florence, dont elle ſe trouve éloignée de 7. ou 8. lieuës vers le couchant. Les Maiſons, les Palais & les Egliſes y ſont magnifiques.

Prato. PRATO, *Pratum*, eſt entre Florence & Piſtoye, dans un terroir agréable, ſur la riviere de Biſentio, avec Evêché ſufragant de Florence.

Cortone La Ville de CORTONE, *Corto* aut *Cortona* aut *Cirtonium*, eſt aux frontieres des Terres de l'Egliſe, vers le Perugin, avec Evêché ſufragant de Florence; elle eſt fort ancienne & bien bâtie.

Scarpaia. SCARPAIA eſt vers le Mont Apennin, à 7. lieuës de Florence du côté du Nord.

Borgo-San-Sepolchro. La Ville de BORGO-SAN-SEPOLCHRO, *Biturgia* aut *Burgum Sancti Sepulchri*, eſt vers les Frontieres de l'Etat Eccleſiaſtique, à 12. lieuës de Florence vers l'Orient, avec Evêché ſufragant de cette Capitale.

Empoli. La Ville d'EMPOLI, *Emporium*, eſt prés de la riviere d'Arne, à 6. lieuës de Florence, vers le couchant d'Hi-

ver, avec Evêché ſufragant de cette Capitale.

La Ville d'AREZO, *Aretium*, eſt ſur le panchant d'une Montagne au milieu d'une Plaine fertile; elle étoit fameuſe du tems des Romains. *Arezo.*

FESOLE ou FIEZZOLE, *Feſulæ* aut *Feſula*, eſt à 4. ou 5. lieuës de Florence, vers le Nord-oueſt, avec Evêché ſufragant de cette Capitale. *Fiezzole.*

La Ville de PISE, *Piſa*, eſt dans une grande Plaine, fertile en blez, en vins tres-excellens ſur l'Arne, qu'on y paſſe ſur 3. Ponts, avec un port tres-commode, une Univerſité & un Archevêché. C'eſt le ſéjour des Chevaliers de l'Ordre de S. Etienne, fondez par Coſme de Medicis en 1561. on eſtime fort la Metropole ou le Dome, qui à 76. Colomnes de Marbre; on y conſidere beaucoup encore le Palais, la Maiſon de Ville, l'Univerſité fondée par Laurent de Medicis en 1472. *Piſe, Arch. au 42. D. 30. m. d. l. & au 33. D. 10. m. de long.*

La Ville de LIVOURNE ou LIGOURNE, *Ligurnus* aut *Liburnus portus*, eſt un fameux port de la Mer de Toſcane, à 4. lieuës de Piſe vers le Midi; cette Ville nouvellement bâtie eſt fort conſiderable par ſon com- *Livourne.*

merce; elle n'étoit auparavant qu'un petit Bourg mal ſain, à cauſe des eaux croupiſſantes & des marais voiſins; il y a trois Forts qui la defendent; il y a le grand & petit Port; on a rendu le premier commode par un beau Mole, & l'autre eſt deſtiné pour les Galeres avec une entrée fort étroite: le Palais du grand Duc eſt tres-magnifique, auſſi bien que ſes Arcenaux: il y a grand abord de Marchands étrangers, où les Negocians malheureux trouvent un azile favorable pour ſe mettre à couvert de leurs créanciers; de même qu'il ſe pratique à Trevoux Capitale de la Principauté de Dombes, &c.

Volterre, VOLTERRE, *Volaterræ*, eſt ſur une Montagne, dans un terroir fertile en blez & en vins, elle a des eaux medecinales; c'eſt un Evêché ſufragant de Florence, à 12. lieuës de Piſe vers l'Orient d'Hiver.

Sienne, Arch. au 42 D. 30. m. de l. & au 34. D. 40. m de long. SIENNE, *Sena* aut *Sêna*, eſt ſituée au milieu des Montagnes, & ſur une eſpece de Plate-forme; c'eſt une des plus grandes & des plus fortes Villes d'Italie, avec Archévêché & Univerſité: on remarque particulierement ſa Citadele, ſes Palais & ſes belles

Egliſes ; ſa Metropole eſt preſque toute bâtie de Marbre blanc & noir ; ſon pavé à la Moſaïque eſt enrichi de riches figures, qui repreſentent diverſes hiſtoires du Vieux Teſtament ; ſa Voute eſt d'azur ſemée d'étoiles d'or, & ſoutenuë de deux rangs de colonnes. On y admire encore le grand Hôpital, les Maiſons des Dominicains & des Cordeliers, les Palais, les Ruës, les Places, & diverſes fontaines. Les Siennois ſont gens d'eſprit, ingenieux & fort honnêtes ; c'eſt dans cette Ville que l'on parle la langue Italienne avec beaucoup de politeſſe.

Piombino Pr.

La Ville de PIOMBIN ou PIOMBINO, *Piumbinum*, eſt une Principauté ſur la côte de Toſcane, entre Orbitelle & Livourne, bâtie ſur les ruines de l'ancienne Populonie ; elle a ſon Prince qui eſt de la Maiſon de Ludoviſi.

Orbitello.

La Ville d'ORBITELLO, *Orbitellum*, eſt ſur la Côte de Toſcane, au Roi d'Eſpagne, auſſi bien que *Porto Hercole*, *Porto San Stephano*, Cette petite contrée s'apelle en Italien, *Stato delli Preſidii*.

Massa. MASSA se trouve située sur une Coline, & dépend du grand Duc, avec Evêché sufragant de Sienne. Ce fut le lieu de la naissance de Gallus Cesar, &c.

Grossete GROSSETE, en latin *Grossetum* autrefois *Rosetum*, que les Italiens nomment *Rossetto*, avec titre d'Evêché sufragant de Sienne, &c.

SECTION XII.

La Republique de LUCQUES, *Lucensis Ager*, aut *Respublica Lucensis.*

L'Etat de la Seigneurie ou Republique de LUCQUES est renfermé dans les terres du grand Duc. Son étenduë du Sud au Nord est d'environ 10. lieuës, & presque d'autant de l'Oüest à l'Est. Cet Etat quoique petit est bien peuplé ; les Lucquois reconnoissent l'Empereur pour leur Protecteur legitime, bien qu'ils vivent en forme d'Aristocratie. Ce Païs produit beaucoup de vin & d'Olives & peu de blé ; on y

a pour Chef un Gonfalonier, qui eſt élû de deux en deux mois entre les Nobles, & aſſiſté de ſix Anciens, qui ſe changent comme lui ſix fois tous les ans. Le Conſeil eſt compoſé de 120. Bourgeois.

On y remarque. *Lucques*, Ev. Cap. *Viareggio*. *Camajore*. *Montignoſe*. *Minucciano*. *Caſtiglione*.

La Ville de LUCQUES, *Luca*, eſt ſituée ſur un des bras de la Riviere de Serchio, au milieu d'une grande Plaine; environnée de belles Colines. Elle eſt fortifiée du 11. Baſtions reguliers avec leurs Courtines, le tout revétu de brique avec des Foſſez fort profonds. Ses remparts ſont ombragez de grandes alées de peupliers. Les Habitans ſont fort riches par leur commerce de ſoye dont ils font des étofes de diverſes ſortes, l'on y remarque particulieremeut l'Egliſe de Saint Martin, & celle de Nôtre-Dame *delli miracoli*, aux environs de cette Ville on voit quantité de Pa-

Lucque au 42. D. 50 minut. de lat. & au 33. D. 20. m. de long.

lais ou Maiſons de plaiſanee, richement meublez, avec leurs jardins & tous leurs agremens.

Viareggio, VIAREGGIO, *Viareggium*, eſt ſur la Mer & le ſeul Port de la Republique de Lucques, éloigné de cette capitale d'environ 5. lieuës.

SECTION XIII.

Le Royaume de NAPLES, *Regnum Neapolitanum.*

Le Royaume de Naples en general. Ses bornes. Son étenduë.

LE Royaume de NAPLES qui eſt le plus grand de tous les Etats de l'Italie eſt borné au Nord par le Golphe de Veniſe; au couchant par l'Etat Eccleſiaſtique, au Midi par la Mer Thirrene, & à l'Orient par la bouche du Golfe de Veniſe & la Mer Ionienne. Son étenduë du Sud-eſt au Nord-oueſt eſt d'environ 110. lieuës depuis l'embouchure du Tronto juſqu'au Cap d'ell'armi; & du Sud-oueſt an Nord-eſt de 40. depuis Maſſa juſqu'au delà de Rodia dans la Capitanate : l'air y eſt toûjours doux, temperé & fort ſain; il eſt

L'air & le terroir.

vrai qu'il y fait extrémement chaud en certains endroits. Le terroir abonde en tout ce que l'on peut ſouhaiter, & la campagne y joüit d'un Printems continuel : On y recueille quantité d'Amandes, de Noiſetes d'un gout excellent, d'Olives, de Figues, de Citrons, d'Oranges, de Vin, de Blé, de Chamvre, de Lin, da Legumes, d'Anis, de Coriande, & autres ſortes de Fruits. Cet Etat releve de l'Egliſe & l'on eſt obligé depuis un certain tems & par une complaiſance extrême de preſenter au Pape tous les ans à la veille de S. Pierre une Haquenée blanche, avec 7000. ducats en reconnoiſſance de l'homage que ſa Sainteté prétend lui être deu. L'Eſpagne en tire chaque année environ 12000000. de livres. Dans le IX. & X. Siécle les Sarrazins bien qu'ils y fuſſent ſouvent batus ſe rendirent fort puiſſans dans ce Royaume, juſqu'à ce que les Normans les en chaſſerent entierement dans l'onziéme ſiécle. Enſuite les Soüabes, les François, les Arragonois & les Eſpagnols l'ont gouverné ſucceſſivement, & l'ont

Hiſtoire.

tenu du Pape comme un Fief de l'Egliſe. Le Roi d'Eſpagne y envoye tous les ans un Vice-Roi, qui eſt d'ordinaire un grand d'Eſpagne.

Succeſſion Chronologique des Rois de Naples & de Sicile ſuivant les familles qui ont regné dans ces Etats.

9. Rois Normans de Naples & de Sicile.

1. Robert Guichard. Duc de la Poüille. & de la Calabre mort en	1085.	
2. Roger I. & Boëmond fils de Robert Guichard.	.....	...
3. Robert *le boſſu.* En	1085	17. ans
4. Roger II.	1102	27
5. Roger III.	1129	24
6. Guillaume I. *le Mauvais*	1152	14
7. Guillaume II. *le bon.*	1166	23

8. Tancrede *le bâtard.*	1189	3
9. Guillaume III.	1192	2

Conſtance.

4. Rois de la Maiſon de Soüabe, *par le Mariage de la Princeſſe Conſtance avec Henri VI.* Emp.

10. Henri VI. Emp.	1194	3
11. Frederic II. Emp.	1197	52
12. Conrad.	1250	7
13. Mainfroi le Bâtard.	1257	8

Le Pape Clement IV. donna en 1265. l'Inveſtiture de ces 2. Royaumes à Charles de France Comte d'Anjou & de Provence, qui fut Couronné en 1266.

4. Rois de la Maiſon de France de la 1. branche d'Anjou.

14. Charles I.	1266	29
15. Charles II. *le boiteux.*	1285	25

16. Robert *le ſage.*	1309	34
17. Jeanne I.	1343	39

La Reine Jeanne I. adopta par ſon Teſtament fait le 29. Juin 1380. ou 81. Loüis de France, Duc d'Anjou, fils du Roi Jean qui fit la 11. branche d'Anjou; cependant Charles de Duras Couſin de la Reine Ieanne uſurpa le Trône ce qui fut un ſujet de guerre.

18. Charles III. *le petit.*	1382	4
19. Ladiſlas *le victorieux.*	1386	28
20. Jeanne II. ou Jannette.	1414	20

Jeanne II. adopta le Roi René, ce qui lui donna un double droit.

5. Rois de Naples & de Sicile de la II. Branche d'Anjou.

21. Loüis de France I.	1382	2
22. Loüis II.	1384	23
23. Loüis III.	1417	17

24. René le bon.	1434	46
25. Charles III.	1480	2

On doit ici remarquer que Pierre III. Roi d'Aragon épousa en 1262. Conſtance fille du Batard Mainfroi, & qu'il fit égorger tous les François en 1282. en Sicile, pour s'y établir, il y mourut excommunié 4. ans après cette action abominable, qu'on apelle communement les Vêpres Siciliennes.

9. Rois de Naples & de Sicile de la Maiſon d'Arragon.

26. Pierre I. d'Aragon.	1282	4
27. Jacques I.	1286	41
28. Frederic.	1327	1
29. Pierre II.	1328	15
30. Loüis.	1342	12
31. Frederic *le ſimple*.	1355	13
32. Marie Femme de Martin	1368	34
33. Martin Veuf de Marie.	1402	7
34. Martin II.	1409	1

35. Blanche Veuve de Martin.	1410	2
16. Ferdinand de Caſtille, *Le Iuſte.*	1412	4
37. Jeanne II. Reine de Naple.	1420	*adopta Alponſe.*

5. Rois d'Aragon, qu'elle desherita 3. ans aprés, à cauſe de ſon ingratitude, &c.

13. Derniers Rois de Naples & de Sicile.

38. Alphonſe V. Roi d'Aragon.	En 1420	38
39. Ferdinand I. *Bâtard.*	1458	36
40. Alponſe II.	1494	1
41. Le Roi Charles VIII.	1495	*quelq. mois.*
42. Ferdinand II.	1495	10
43. Frederic depoſſedé.	1496	5
44. Le Roi Loüis XII.	1501	2
45. Ferdinand V. Roi d'Aragon.	1503	13

46.

46. Charles V. Empereur.	1516	42
47. Philipes II. Roi d'Eſpagne.	1558	40
48. Philipes III.	1598	23
49. Philipes IV.	1621	44
50. Charles II.	1666	45

Rois de la maiſon de France par ſucceſſion legitime, par le Teſtament de Charles II. & par le Conſeil d'Eſpagne.

51. Philipe V. fils de France *le victorieux.*	1701	regnant.

On diviſe ce Royaume en 12. *petites Provinces.*

6. Sur la Mediterranée.

1. Terre de Labour.	*Naples*, Ar. C.
2. La Principauté ulterieure.	*Benevento*, Ar.
3. La Principauté Citerieure.	*Salerne*, Ar.
4. La Baſilicate.	*Arcenſa*, Ar.
5. La Calabre Citerieure.	*Coſenza*, Ar.
6. La Calabre Ulterieure.	*Regio*, Ar.

6. Sur le Golfe de Veniſe.

7. L'Abruzze Ulter.	*Aquila*, Ev.
8. L'Abruzze Citer.	*Chieti*, Ar.
9. Le Comté de Moliſe.	*Moliſe*, Com.
10. La Capitanate.	*Manfredonia*, Ar.
11. La Terre de Bari.	*Bari*, Ar.
12. Terre d'Otrante.	*Otrante*, Ar.

LA TERRE DE LABOUR, *Campania Felix*, eſt bornée au Nord par l'Abruzze, au couchant par la Mer de Toſcane & la campagne de Rome; au midi par la Principauté citerieure; à l'Orient par le Comté de Moliſe, & la Principauté ulterieure. Elle a 25. lieuës de long du Sud-eſt au Nord-oueſt, & 45. de largeur d'Occident en Orient: c'eſt un païs tres-propre au labourage, d'où lui vient ſon nom: on l'apelloit auſſi campagne heureuſe, à cauſe de la fertilité de ſon terroir; autrefois Capoüe en étoit la Capitale, maintenant Naples a cet avantage. On y voit le Mont-Veſuve ou *di ſomma*, qui jette des flames, comme le Mont-Gibel en Sicile. *La Terre de Labour.*

On y remarque particulierement.

Naple, Ar. Cap.	*Aquino*. E.
Capoüe, Ar.	*Sora*, Ev.
Sorrento, Ar.	*Monte-Caſſino.*
Pouzole, Ev.	*Mont-Veſuve.*
Nole, Ev.	*Venafri.*
Cuma, Ev.	*Cajazzo.*
Maſſa, Ev.	*Aliſi.*
Averſa, Ev.	*Calvi.*
Geata, Ev.	*Tiano.*
Vico, E.	

Naples, Arch. au 40. D. 45. minut. de lat. & au 38. D. 20. m. de long.

La Ville de NAPLES, *Neapolis*, eſt ſur les Côtes de cette Province, au fond d'un petit Golfe avec un Siége d'Archévêché, c'eſt la plus belle & la plus forte Ville d'Italie, ce qui lui atire preſque toute la Nobleſſe du Royaume : elle a d'un côté la campagne heureuſe, d'agréables colines, de beaux Jardins, de grandes Places, des Palais magnifiques ; & de l'autre côté elle a la vuë ſur la Mer, qui y forme un grand Port, fort aſſuré & d'une belle ſituation ; cette Ville a de bonnes murailles, des Baſtions reguliers, de grandes tours, des foſſez tres-profonds, & pluſieurs châteaux

Situation.

Fortifications.

ou fortereſſes, entre autres. 1. Le chateau ſaint Elme. 2. Le chateau neuf, il eſt de pierre de taille en forme de quarré, defendu de 4. baſtions, de forts remparts, d'un double foſſé tres-profond, que les eaux de la Mer rempliſſent, & de 5. groſſes tours, on a placé au milieu le Palais du Gouverneur, où l'on voit une eſpece d'Arcenal qui contient toutes ſortes d'armes & de machines de guerre; avec un cabinet des plus curieux & des plus riches de l'Europe. 3. Le chateau de l'Oeuf eſt dans la Mer ſur un rocher en forme ovale. 4. La tour de ſaint Vincent, & 5. le torrion des Carmes ſont auſſi des fortereſſes aſſez conſiderables. 6. Le chateau Capoüan ſert aux Aſſemblées de la Ville & aux Conſeils de Juſtice. 7. Le Palais du Vice-Roi eſt admirable. 8. L'Arcenal eſt ſitué le long de la Mer en un aſpect agréable. 9. Le Port avec ſon ſuperbe Mole, qui avance un quart de mille dans la Mer, a un tres-beau Phare au bout, où il y a une fontaine d'eau douce. Il y a deux Academies de beaux eſprits, qui ſont *gl'Ardenti* & *gl'Otioſi*.

Diverſes fortereſſes.

Arcenal.

Port-Mole.

Deux Academies.

Capoüe, Arch. La Ville de CAPOÜE, *Capua*, eſt ſur le Vulturne, à 4. ou 5. lieuës de Naples, & à une petite lieuë de l'ancienne Capoüe. Le Pape Jean XIV. l'érigea en Archevêché en 968.

Sorrento Arch. La Ville de SORRENTO, *Surentum*, eſt ſur la Mer avec Archevêché à 7. lieuës de Naples vers le midi.

Pouzole Ev. La Ville de POUZOL, ou POZZUOLO, *Puteoli*, eſt ſur un roc le long de la Mer à 2. lieuës & demi de Naples vers le Nord-oueſt, avec Evêché ſufragant de Naples : elle eſt fameuſe par ſes bains & par le pont de 3900. pas de long, projetté par les Empereurs Romains, juſqu'à Baïes.

Nole, Ev. La Ville de NOLE, *Nola*, eſt à 4. ou 5. lieuës de Naples vers l'Orient, avec Evêché ſufragant de cette Capitale ; elle eſt tres-ancienne.

Cuma, Ev. CUMA, CUMES, *Cumæ*, eſt une Ville ruinée prés de celle de Naples ; elle étoit Epiſcopale, mais l'Evêché a été uni à celui d'Averſa.

Maſſa, Ev. Pr. MASSA, *Maſſa Lubrenſis*, eſt ſur une pointe de terre, à 8. lieuës de Naples vers le Sud-oueſt, avec titre de Principauté & d'Evêché ſufragant de Sorrento.

AVERSA, eſt dans une campagne fertile ; entre Naples & Capoüe, avec titre de Comté & d'Evêché ſufragant de Naples. *Averſa Ev. C.*

La Ville de GAIETE, *Caieta*, eſt dans une preſqu'ile ſur le panchant d'une coline, qui a la Mer de Toſcane au pié, avec un tres-beau Port & un Evêché ſufragant de Capoüe : c'eſt une des plus fortes places de ce Royaume ; on a uni à ſon Evêché ceux de Mola & de Mintorni. *Gaiete, Ev.*

VICO, *Vicus Æquenſis*, eſt à 2. petites lieuës de Sorrento vers le Nord, avec Evêché ſufragant de cette Ville, Archiepiſcopale. *Vico E.*

AQUINO, *Aquinum*, eſt à 12. lieues de Capoüe vers le Nord-oueſt, avec titre de Comté au Duc de Sara & d'Evêché ſufragant de Capoüe, elle n'eſt aujourd'hui conſiderable que pour avoir été la patrie de S. Thomas d'Aquin, & du Poëte Juvenal. *Aquino E. C.*

La Ville de SORA, eſt à 16. lieuës de Capoüe vers le Nord-oueſt, avec titre de Duché & d'Evêché ſufragant de Capoüe. *Sora, E. D.*

MONT-CASSIN, *Caſſinum* aut *Mons Caſſinus*, eſt à 12. lieuës de Capoüe *Monte-Caſſino.*

vers le Nord-oueſt; il y a maintenant le Bourg de S. Germano ; prés de là ſur une Montagne on voit la celebre Abaye de Mont Caſſin, fondée par S. Benoit.

Le Mõt Veſuve Le MONT-VESUVE ou *Monte di ſomma* en latin *Mons Veſuvius*, eſt à deux petites lieuës de Naples & à une grande lieuë de la Mer ; il eſt fameux par ſes incendies, &c.

La Principauté Ulter. La Principauté ULTERIEURE, *Principatus Ulterior*, a au Sepetentrion le Comté de Moliſe & la Terre de Labour ; au couchant la Mer Thirrhene, au midi la Principauté Citerieure, & à l'Orient la Capitanate : ſon étenduë du Sud-eſt au Nord-oueſt eſt d'environ 27. lieuës, & du couchant au levant de 12.

On y remarque particulierement.

Benevento, Ar. Cap.	*Biſaccia*, D.
Conza, Ar.	*Cedonia*, Ev.
Ariano, Ev.	*Monte Marano*,
S. Agatha, Ev.	Ev.
Trevico, Ev.	*Monte Verde* E.
Avellino, Ev.	*Nuſco*, Ev. &c.

La Ville de BENEVENT, *Beneventum*, eſt ſur le confluent du Sabato & du Calore, dans un païs tres-fertile; elle a titre de Duché & d'Archevêché. Les Lombards l'érigerent en Duché; ce Duché fut donné au Pape Leon IX. par l'Empereur Henri III. apellé *le noir* en 1053. depuis cette Ville a toûjours été au Saint Siége. *Benevento.* *Ar. au 41. D. de lat. & au 39. D. de long.*

CONZA, *Compta*, eſt ſituée au pié du Mont Apennin, vers la ſource de l'Ofante & les confins de la Principauté Citerieure, avec titre d'Archevêché, elle eſt maintenant fort peu conſiderable, elle ſe trouve éloignée de Benevent de 10. ou 11. lieuës vers le Midi. *Conza, Ar.*

ARIANO, *Arianum*, eſt ſur une Coline tres-rude avec titre de Duché *Ariano. Ev.*

& d'Evêché ſufragant de Benevent ; d'où elle eſt éloignée de 4. ou 5. lieuës vers le Sud-eſt.

S. Agatha. La Ville de *Sta* AGATHA, eſt à 4. lieuës de Benevent vers le couchant, avec titre d'Evêché ſufragant de cette Capitale.

Trevice. TREVICO, *Trevicus*, eſt à 6. lieuës de Conza vers le Nord, avec Evêché ſufragant de Benevent.

Avellino. Avellino, *Apelinum*, eſt à 8. ou 9. lieuës de Naples vers l'Orient, avec titre de Principauté & d'Evêché ſufragant de Benevent.

Biſaccia Duché. BISACCIA, eſt une petite Ville avec titre de Duché, à 4. lieües de Conza vers le Nord-eſt.

Cedonia. CEDONIA, *Laquendoniæ*, eſt à 5. lieuës de Conza & à une de Biſaccia vers le Nord-eſt, avec titre d'Evêché ſufragant de Conza.

Monte-Marano, Ev. MONTE-MARANO, *Mons Maranus*, eſt à 4. lieuës de Benevent vers le Midi, dont elle eſt Evêché ſufragant.

Monte-Verde. La Ville de MONTE-VERDE, *Mons Viridis*, eſt ſituée ſur l'Ofante, vers les frontieres de la Capitanate & de la Baſilicate, avec Evêché ſufragant de Conza.

La Ville de Nusco, *Nuſcum*, eſt à 4. lieuës de Conza vers le Nord, avec titre d'Evêché ſufragant de Salerno. *Nuſco.*

La Principauté CITERIEURE, *Principatus Citerior*, ou en Italien *Principato Citra*, a la Principauté ulterieure au Septentrion, avec une partie de la Campagne heureuſe; la Mer de Toſcane au Couchant & au Midi; & la Baſilicate au Levant. Son étenduë du Sud-eſt au Nord-oueſt eſt d'environ 24. lieuës & du Couchant au Levant de 12. c'eſt le païs des Anciens *Picentins* & de la *Lucaine*. *La princi-pauté citer.*

On y remarque.

Salerne, Ar. Cap.	*Policaſtro*, Ev.
Amalfi, Ar.	*Nocera*, Ev.
Acerno, Ev.	*Minuri*, Ev.
Campagna, Ev.	*Capaccia*, Ev.
Scala, Ev.	*Caggiana*, Ev. &c.

La Ville de SALERNE, *Salerna*, eſt ſitué au bord de la Mer, dans une petite plaine environnée de colines les plus agréables & les plus fertiles du païs: ſon port étoit conſiderable *Salerne Ar. au 4. D. o. m. de & au 38. D.*

45. m. de long. avant que celui de Naples fût frequenté ; cette Ville eſt un Archevêché, elle a eu des Princes particuliers. Son Ecole de Médecine eſt celebre.

Amalfi Ar. & Duch La Ville d'AMALFI, *Amalphis*, eſt ſur la Mer entre Salerne & le Cap de la Minerve vers l'Ile de Caprie, avec titre de Duché & d'Archevêché. Jean ou Flavio Gioia en étoit natif ; il inventa la Bouſſole ou aiguille aimantée pour les Mariniers en 1300. cette Ville fut à la Maiſon de S. Severin, puis à celle de Picolomini ; enſuite elle devint Royale, & dans ce Siécle elle a été érigée en Duché en faveur d'Octavio Picolomini, un des plus grands Capitaines de ce Siécle ; elle eſt éloignée de Salerne de 4. lieuës vers le couchant.

Acerno La Ville d'ACERNO, *Acernum* eſt à 4. ou 5. lieuës de Salerne vers l'Orient d'Eté, dont elle eſt Evêché ſufragant.

Campagna. CAMPAGNA, *Campagnia*, eſt une Ville du côté de Salerne à 3. ou 4. lieuës de la Mer, avec titre de Marquiſat & d'Evêché ſufragant de Conza.

SCALA, *Scala* aut *Scalis*, eſt à 2. ou 3. lieuës de Salerne vers le couchant d'Eté, avec Evêché ſufragant d'Amalfi; elle a été plus conſiderable qu'elle n'eſt aujourd'hui. *Scala.*

POLICASTRO, *Policaſtrum*, aut *Poleocaſtrum*, eſt ſur le Golfe de même nom, avec Evêché ſufragrant de Salerne. *Policaſtro.*

NOCERE ou NOCERA, *Nucera*, ou en Italien *Nocera di Pagani*, eſt à 2. ou 3. lieües de Salerne vers le Nord-oueſt, dont elle eſt Evêché ſufragant; elle a encore le titre de Duché, qui apartient à la Maiſon des Barberins. *Nocere.*

MINORI ou MINURI, *Minora*, eſt ſituée ſur le Golfe de Salerne; avec Evêché ſufragant d'Amalphi; elle eſt aujourd'hui peu conſiderable. *Minori.*

CAPACCIA ou CAPACCIO; *Caput aqueum*, eſt nouvellement ſituée dans une plaine, elle étoit autrefois ſur une Montagne, dont les ruines ont le nom de *Capaccio Vecchio*; ſon Evêché eſt ſufragant de Salerne, dont elle ſe trouve éloignée de 8. lieuës vers le Sud-eſt. *Capaccio.*

CAGIANO eſt un Evêché ſufragant de Salerne; à l'Orient de Capaccia *Cagiano.*

vers les frontieres de la Basilicate.

La Basilicate, La BASILICATE, *Basilicata*, se trouve bornée au Septentrion par la Capitanate & Partie de la Terre de Bari; au couchant par les 2. Principautez; au Midi par la Calabre, & à l'Orient par le Golfe de Tarente. Son étenduë du Surd au Nord est de 22. lieuës & du couchant au levant de 18. elle comprend la plus grande partie de l'Ancienne Lucanie; elle est peu fertile & mal peuplée.

Acerenza, Ar. Cap.
Melfi, Ev.
Rapolla, Ev.
Muro, Ev.

On y remarque
Lavello, Ev.
Venosa, Ev.
Tricarico, Ev.
Mont Pelozo, Ev.
Polenza, Ev.
Turfi, E. P.
Ferrandinas, D.

Acerenza Ar. au La Ville d'ACERENZA ou CERENZA *Acheronsia* aut *Acherontus*, est un Archevéché, qui se trouve aujour-

d'hui uni à celui de Matera de la Terre d'Otranto. 40. *D.* 40. *m.*

La Ville de MELFI, *Melphia*, eſt à 8. lieuës de Cerenza vers le Nord-oueſt & aux Frontieres de la Capitanate, avec titre de Principauté & d'Evêché ſufragant de Matera. *de l. & au* 40. *D.* 40. *m. de l ng. Melfi,*

La Ville de RAPOLLA ou RAPELLO, *Repelum*, a titre de Duché & d'Evêché, à 5. lieuës de Cerenza vers le Nord-oueſt, dont ſon Evêché eſt ſufragant. *Rapolla*

MURO, ou *Murus*, eſt une petite Ville, ſituée au pié de l'Apennin vers les frontieres de la Principauté citerieure, à 10. ou 11. milles de Conza au Sud-eſt, avec titre d'Evêché ſufragant de la Metropole precedente. *Muro.*

LAVELLE, ou *Lavellum* ou *Lubettum*, eſt vers les frontieres de la Capitanate au Nord-eſt de Rapolla, avec titre d'Evêché ſufragant de Bari, &c. *Lavelle.*

VENOSA, ou *Venuſia* ou *Venuſium*, eſt à 6. ou 7. milles de Rapolla vers le Sud-eſt, avec titre d'Evêché ſufragant de Matera, uni à celui de Cirenza : cette Ville eſt ancienne, & *Venoſa,*

celebre pour avoir été la patrie du Poëte Horace, &c.

Tricarico, TRICARICO, ou *Tricaricum*, eſt une Ville au midi de M. Peloſe, avec titre d'Evêché ſufragant de Matera, &c.

Polenza. La Ville de POLENZA eſt un Evêché ſufragant de Cirenza, dont elle ſe trouve éloignée d'environ 13. milles vers le Sud.

Truſi. TURSI eſt une Ville avec titre d'Evêché & de Principauté, ſituée ſur une riviere vers le golfe de Tarante.

La Calabre citer. La CALABRE CITER. *Calabria Citerior*, eſt au Midi de la Baſilicate & au Septentrion de la Calabre ulterieure. Elle peut avoir 20. lieuës du Sud au Nord & preſque autant du couchant au levant.

On y remarque

Coſenza, Ar. Cap.	*Martorano*, Ev.
Roſſano, Ar.	*Cariati*, Ev.
Caſſano, Ev. & Pr.	*Umbriatico*, Ev.
Biſignano, Ev. & Pr.	*Cerenza*, Ar.
Strongoli, Ev. & Pr.	*Tarſiu*, Pr.
S. Marco, Ev.	*Ciriſano*, Pr.
Mont alto, Ev.	*Caſtiglioni*, Pr.
Amantea, Ev.	*Pable*, Sibaris, &c.

La Ville de COSENZA, *Coſentia*, eſt prés de Riviere, de Orate à 3. ou 4. lieuës de la Mer avec titre d'Archevêché. *Coſenza, Arch. au 29. D 5. m.*

La Ville de Roſſano, *Roſcianum* aut *Ruſcianum*, eſt à 7. ou 8. lieuës de Coſenza vers le Nord-eſt, avec titre d'Archevêché & de principauté. *de l. & au 40. D. 40. min. de long.*

CASSANO, *Caſſanum* aut *Coſonum & Coſa*, eſt prés d'une petite Riviere, apellée Lione, avec titre de Principauté & d'Evêché ſufragant de Coſenza; à 10. lieuës de cette Metropole, vers les Nore-oueſt; elle eſt peu conſiderable aujourd'hui. *Roſſano, Arch. Ciſſano*

BISIGNANO eſt une Ville à 15. milles de Roſſano vers le Sud-oueſt, avec *Biſigna no.*

titre d'Evêché ſufragant de Coſenza, &c.

Strongoli. STRONGOLI eſt une principauté & un Evêché ſufragant de Severina, cette Ville eſt ſituée prés de la Mer Jonienne, & les frontieres de la Calabre ulterieure.

Saint-Marco. SAINT-MARCO, ou *Argentanum*, eſt une Ville à 10. milles de la Mer de Naples, avec titre d'Evêché ſufragant de Coſenza; il y a un grand bourg de même nom dans la Sicile; que les anciens apelloient Calacta.

Mont. alto. MONT-ALTO, eſt à 7. ou 8. milles de la Mer de Naples & à environ 12. de Conza, dont elle eſt Evêché ſufragant vers le Nord-oueſt.

Amante. AMANTE ou *Amanthea* en latin *Amantia* ou *Adamantia*, eſt une Ville ſituée ſur la Mer de Naples, & dans le païs qui depend du Prince de Biſignano, vers le Cap Suvaro ou de Sainte Euphemie, avec le titre d'Evêché ſufragant de Reggio il y a un château extrêmement fort.

Martorane. MARTOTANE, autrefois *Mamertium* & aujourd'hui *Martoranum*, eſt une Ville ſituée vers les frontiéres de

la Calabre ulterieure, avec titre d'Evêché ſufragant de Coſenza.

CARLATI eſt une Ville ſituée ſur l'entrée du Golfe de Tarente, au Nord d'Umbritico, avec titre de principauté & d'Evêché ſufragant de ſainte Severine. *Carlati*

Umbratico, ou *Umbraticum* & *Bruſtacia* eſt une Ville ſituée au midi de Caciati, vis à vis le Cap Dellalice, avec le titre d'Evêché ſufragant de ſainte Severine. *Umbratica.*

Cerenza, ou *Acerenza*, en latin *Acherontia* ou] *Acherontus*, & *Agerentio* par corruption, c'eſt entre Coſenza & Strongoli, avec titre d'Archevêché, qui a été uni à celui de Maleca. *Cerenza.*

La *Calabre Ulterieure*, *Calabria-Ulterior*, eſt au Midi de la citerieure, c'eſt la pointe du pié de l'Italie, elle a du Sud au Nord environ 29. lieües, & de l'Occident à l'Orient 12. elle n'eſt pas également fertile, non plus que la citerieure. *La Calabre ulterieure.*

On z remarque.

Regio, Ar. Cap.	*Girace*, Ev.
S. Severino, Ar.	*Bove*, Ev.
Cotrono, Ev.	*Nicotera*, Ev.
Iſola, Ev.	*Mida*, Pr,
Belcaſtro, Ev.	*Satriona*, Pr.
Taverno, Ev.	*Roccella*, Pr.
Nicaſtro, Ev.	*Sciglio*, Pr.
Mont Leone, Ev.	*S. Agatha*, Pr.
Squilace, Ev.	*Seminara.*
Melito, Ev. & Pr.	*Gioia*, &c.
Opido, Ev.	

Regio Ar. au 37. D. 48. m. de l. & au 40. D. 10. m de long.

REGIO, *Regium Julium*, eſt ſur le Détroit ou Phare de Meſſine vis-à-vis de la Sicile, avec titre d'Archevêché; cette Ville eſt aſſez belle, bien qu'elle ait été ſouvent pillée par les Turcs.

S. Severin. Arch.

S. SEVERIN, *Sar-Severinum*, eſt à 29. lieuës de Regio vers le Nord-eſt, & aux Frontieres de la Calabre citerieure, avec titre d'Archevêché.

Cotrono.

Cotrono eſt ſur la Mer Jonienne, entre el capo Dellalice & el capo d'elle Colomnie avec titre d'Evêché ſufragant de ſainte Severine.

ISSOLA, en latin *Æſulum* ou *Æſi* eſt prés de la Mer Jonienne avec titre d'Evêché ſufragant de ſainte Severine. *Iſſola.*

Belcaſtro ou *Belicaſtro* eſt au midi de ſainte Severine, dont elle eſt Evêché ſufragant, & prés du golphe de Squilace ; les latins modernes l'apellent Bellicaſtrum, qui a été bâtie ſur les ruines de l'ancienne Petiſſia. *Belcaſtro.*

Taverno, en latin *Taberna* & *Triſchene*, eſt au couchant de Belcaſtro ; cette Ville étoit autrefois Evêché ſufragant de Reggio ; mais depuis il a été transferé ailleurs. *Taverno.*

Nicaſtro, ou *Nicaſtrum* ou *Neocaſtrum*, eſt une Ville ſituée au pié du Mont-Apennin ; avec titre d'Evêché ſufragant de Reggio prés de la mer de Naples. *Nicaſtro.*

Monte Leone eſt un Evêché ſufragant de Reggio, entre Squilace & Mileto. *Monte Leone.*

Squilace ou *Squillari* eſt au midi de Cantazaro, avec titre d'Evêché ſufragant de Reggio ; c'eſt une Ville tres ancienne, elle a été la plus conſiderable du païs des Buetiens & une colonie des Atheniens. Strabon & *Squilace.*

Ptolomée l'apellent *Scilacium*, Pline *Scilareum* & les autres *Scillecium*.

Mileto. *Mileto* eſt une principauté entre Monte-Leone au Nord & Nicolera au Sud-eſt, avec titre d'Evêché ſufragant de Reggio; il fut fondé en 1075. par le Pape Gregoire VII.

Oppido. *Oppido*, en latin *Oppidum* eſt ſur la Mer de Naples, avec titre d'Evêché ſufragant de Reggio, &c.

Girace. *Girace*, eſt ſur la Mer Jonienne, avec titre d'Evêché ſufragant de Reggio.

Nicotera. *Nicotera* eſt ſur le bord de la Mer de Naples, avec titre d'Evêché ſufragant de Reggio; c'eſt une Ville peu conſiderable; outre ces deux Archevéchez & douze Evêchez il y a les principautez de Mida, de Satciona, de Rocella, de Seiglio, de S. Agatha, &c.

l'Abruzze Vlterieure La Province de l'ABRUZZE ULTERIEURE, *Abrutium ulterius*, a vers le Nord le Golfe de Veniſe; au couchant la Marche d'Ancone & l'Ombrie; au Midi la Terre de Sabine & la campagne de Rome, à l'Orient l'Abruzze citerieure, elle peut avoir du Sud au Nord environ 23. lieuës & de l'Occident à l'Orient 13. C'étoit

anciennement la plus grande partie de la Region du *Samnium*, & une portion de celle du *Picenum*. Elle eſt tres-fertile ; l'air y eſt temperé ; le terroir abonde en toutes ſortes de fruits, particulierement en ſafran ; on dit que les Habitans des environs d'Aquila en tirent tous les ans plus de quarante mille ducats d'or.

Aquila, Ev. Cap.
Civita di Pena, Ev.
Taramo, Ev.

On y remarque
Atri, Ev.
Campli, Ev.
Cita Ducale ou *Reale*, Ev.
Magliano.
Tagliacozo.
Celano.

La Ville d'AQUILA, *Aquila* aut *Amiternum*, eſt ſur le panchant d'un Mont le long de la Riviere de Peſquaire ; le Pape Alexandre IV. y transfera l'Evêché qui étoit à Fareono ; il eſt ſufragant de Civita di Chieti. *Aquila Ev. au 42. D. 10. m. de lat. & au 85. D. 10. min. de long.*

CIVITA DI PENA, *Pinna*, eſt à 8. lieuës d'Aquila vers le Nord-eſt, avec *Civita di Pena*

Evêché, qui eſt uni à celui d'Atria, il eſt ſufragant de Civita di Chieti.

Teramo Ev. Pr. La Ville de Teramo, *Interaminia*, eſt à 8. lieuës d'Aquila vers le Nord, avec Evêché & principauté.

Atri. *Atri*, eſt un Evêché Sufragant de Civita di Parma ; à deux ou trois milles du Golfe de Veniſe, & au Nord de civita di Parma.

Campli *Campli*, ou *Campoli*, eſt un Evêché vers les frontieres de la marche d'Ancone, ſufragant de *Cita di Pena* ou *Pema*, &c.

Cita Ducale *Cita Ducale* ou *Reale* eſt une Ville ſituée ſur la Riviére de Velino ; à 15. milles d'Aquila ; elle dépend de l'Etat Eccleſiaſtique ; elle eſt une des quatre principales Contrées dans le Royaume de Naples ; avec titre d'Evêché ſufragant de Chieti, &c.

L'Abruzze citerieure. *L'Abruzze citerieure*, *Abrutium citerius*, eſt bornée au Septentrion par le Golfe de Veniſe ; au couchant par l'Abruzze ulterieure ; au Midi par la Terre de Labour ; à l'Orient, par le Comté de Moliſe. Son étenduë eſt preſque la même que l'autre Abruzze.

On y remarque { *Civita di Chieti*, Ar. Cap. / *Lanciano*, Arch. / *Sulmone*, Ev. / *Ortona*, Ev. / *Cazoli*, Pr.

CIVITA DI CHIETI, *Teatea* aut *Teate*, eſt ſur une coline prés de la Riviere de Peſquaire à 2. ou 3. lieuës de la Mer Adriatique, avec titre d'Archevêché; c'eſt de ce nom Latin qu'on a formé celui des Theatins, à cauſe que Jean Pierre Carafe un de ſes Fondateurs étoit alors Evêque de Chieti; il fut depuis Pape ſous le nom de Paul IV. *Civita di Chieti, Ar. au 42. D. 57. m. de l. & au 38. D. 10. m. de long.*

LANCIANO, *Anxanum*, eſt à 4. lieuës de Civita di Chieti vers le Sud-eſt, avec Archevéché: elle eſt renommée par ſes Foires de Mai & d'Aouſt, qui y attirent les Marchans de divers endroits. *Lanciano, Ar.*

La Ville de SULMONE, *Sulmo*, a titre d'Evéché & de Principauté, à la Maiſon de Borgheſe, elle eſt celebre pour avoir été la Patrie d'Ovide. *Sulmone, Ev.*

ORTONE DE LA MER ou *Ortona à Mare* en Italien, à cauſe qu'elle eſt *Ortone de la Mer.*

ſur la Mer Adriatique, avec titre d'Evêché ſufragant de Chieti.

Le Côté de Moliſe. Le Comté de Moliſe, *Comitatus Moliſinus*, eſt entre le Golfe de Veniſe au Nord-eſt ; l'Abruzze citerieure au couchant, la Terre de Labour au midi, & la Capitanate à l'Orient. Son étenduë du Midi au Septentrion eſt d'environ 15. lieuës & du couchant au levant de 8.

On y remarque { *Boiano*, Ev. Cap. / *Trivento*, Ev. / *Iſernia*, Ev. / *Guarda*, Ev. / *Larina*, Ev.

Boiano Ev. au 41. D. 25. min. de l. & au 38. D. 40. min. de long. *Boiano*, *Boianum* aut *Bovianum*, eſt vers les Frontieres de la Terre de Labour avec Evêché ſufragant de Benevent.

Trivento ou Moliſe, *Triventum*, eſt Evêché ſufragant de Benevent, & forteresſe.

Iſernia ISERNIA eſt ſituée vers les frontieres de la Terre de Labour, avec titre d'Evêché ſufragant de Benevento.

Guarda GUARDA eſt un Evêché ſufragant de Benevento.

LARINE, ou *Larinium*, eſt une Ville & Evêché ſufragant de Benevento, vers les frontieres de la Capitanate. *Larine.*

La Capitanate, *Apulia Daunia*, a au Levant & au Septentrion la Mer Adriatique; au Couchant le Comté de Moliſe; au Midi la Terre de Bari, la Baſilicate & la Principauté ulterieure; cette Province eſt tres-fertile & une des plus conſiderables de ce Royaume. *La Capitanate.*

On y remarque.

Manfredonia, Ar. Cap.	*Forenzuola*, Ev.
Mont S. Angelo, Ar.	*Volturata*, Ev.
Troia, Ev.	*S. Severo*, Ev.
Aſcoli, Ev.	*Siponto*, Ev.
Lucera, Ev.	*Leſino*, Ev.
Vieſte, Ev.	*Tragonaro*, Ev.
	Bovino E.

Manfredonia, *Sipontum novum*, aut *Manfredonia*, eſt prés du Mont Gargan, avec Archevêché; elle fut bâtie prés des ruines de la Ville de Siponte, d'où l'on y transfera l'Ar- *Manfredonia, Ar. au 41. D. 30. m. de l.*

& au 40. D. de long chevéché ; c'eſt un Port de Mer avec une Fortereſſe.

Le Mõt S. Augelo. Le Mont S. ANGELO, *Mons ſancti Michaelis*, eſt ſur le Mont Gargan, à 2. ou 3. lieuës de Manfredonia vers le Nord ; ſon Archevéché eſt uni à celui de Manfredonia. Ce fut là qu'aparut S. Michel ; on y voit une admirable grote, taillée dans le Roc. La devotion de ce lieu a donné occaſion de bâtir quantité d'Egliſes dans la Ville; qui eſt aujourd'hui le Siege de l'Archevéque de Siponte.

Troye. TROIE ou *Troia* eſt un Evéché, qui dépend immediatement du ſaint Siege.

Aſcoli. ASCOLI DI SATRIANO eſt dans la partie Meridionale de la Capitanate, on l'apelle ainſi pour la diſtinguer de la premiere *Aſculum Satrianum* ou *Apulum* ; c'eſt une principauté & un Evéché ſufragant de *Benevento* : cette Ville ſe trouve ſituée au pié des Montagnes, c'eſt au prés d'Aſcoli que Cajus Fabricius Conſul Romain donna la bataille à Pyrrhus Roi des Epirotes en 476. de Rome. Roger fils de Robert Guichard la ruina dans le XII. ſiecle, à cauſe de ſa revolte ; elle fut tôt aprés reparée

quoiqu'elle ne ſoit point aujourd'hui conſiderable.

LUCERA ou *Luceria* eſt au Nord de *Troia* avec titre d'Evêché ; Ptolomée fait mention d'une autre Luceria ou Lucera, ou Luzara dans la Gaule Ciſalpine, ſur les frontieres du Duché de Guaſtalla & du Mantoüan, & prés du Pò, où Philipe V. de France Roi d'Eſpagne batit les Allemans commandez par le Prince Eugene de Savoie en 1702. le Prince de Commerci y fut tué du côté des ennemis, & du nôtre le Marquis de Crequi, Lieutenant general, &c. *Lucera.*

VIESTE, en latin *Apeneſta & Vieſta* eſt ſur la Mer Adriatique, ſur ce qu'on apelle metaphoriquement l'éperon de la bote, avec titre d'Evêché ſufragant de Manfredonia, &c. *Vieſte.*

FERENZOLA ou *Ferenzuola* eſt ſituée vers le milieu de la Capitanate, avec titre d'Evêché ſufragant de Manfredonia ; c'eſt l'endroit où Sylla défit entierement en 672. de Rome M. Carbo : l'Abaïe de même nom eſt fameuſe par le merite de ſes Abbez, qui ont été de grands hommes. *Ferenzola.*

Volturata. VOLTURATA eſt au couchant de Ferenzola, avec titre d'Evêché.

S. Severe. S. SEVERE eſt ſur une petite riviere, vers le milieu de cette Province, avec titre d'Evêché ſufragant de Manfredonia, &c.

Siponto. SIPONTO, que les latins apellent *Sipontum*, *Sipus*, *Sepius*, *Sepus* & *Sipuntum*, eſt fort prés de Manfredonia, vers le couchant; elle étoit autrefois fort conſiderable, avoit le titre d'Archevêché, qui a été transferé à Manfredonia; au raport de Strabon elle fut bâtie par Diomede: les courſes des Sarraſins, les tremblemens de terre & la mauvaiſe intelligence des habitans ont été la cauſe de ſa ruine.

Tracona. TRAGONARA eſt une Ville prés d'une riviere, au couchant de S. Severe, avec titre d'Evêché ſufragant de Benevento.

Leſine. LESINE eſt une Ville ſituée prés d'un lac de même nom, avec titre d'Evêché ſufragant de Benevento, prés de la Mer Adriatique.

Bovino. BOVINO eſt prés de la riviere Leuvaro & au pié du Mont Apennin, avec titre d'Evêché ſufragant de Benevento.

La Terre de BARI, *Barianus Ager*, eſt bornée au levant & au ſeptentrion par la Mer Adriatique ; au couchant par la Capitanate ; uu Midi par la Baſilicate & la Terre d'Otranto. Son étenduë du Sud au Nord eſt d'environ 8. lieuës & du couchant au levant de 24. *La terre de Bari.*

On y remarque.

Bari, Ar. Cap.	*Molfeta*, Ev.
Trani, Ar.	*Biſeglia*, E.
Andria, Ev.	*Canoſa*, Ev.
Giovenazzo, Ev.	*Monervino* Ev.
Ruvo, Ev.	*Gravina*, Ev.
Bitono, Ev.	*Bileito*, Ev.
Converſano, Ev.	*Barlet* ou *Barleta*, Ev.
Monopoli, Ev.	
Polignagno, Ev.	

La Ville de BARI, *Barium* aut *Barum*, *Bario & Baretum*, eſt ſur la Mer Adriatique avec titre de Duché & d'Archevêché. C'eſt une Ville fort ancienne ſon terroir eſt tres-fertile. Le corps de S. Nicolas Evêque de Mire y fut aporté en 1087. lorſque la Licie fut ravagée par les Barbares. *Bari, Ar. au 41. D. de lat. & au 41. D. de long.*

Trani. TRANI, *Tranium* aut *Tranum*, eſt ſur la Mer Adriatique, à 7. ou 8. lieuës de Bari, avec titre d'Archevêché.

Andria. ANDRIA eſt dans la plaine fertile & prés de la Mer Adriatique, avec titre de Duché, & d'Evêché ſufragant de Trani : ce Duché eſt aujourd'hui à la Maiſon de Caraffe ; il étoit autrefois à celle de Beaux. Luc Antoine Reſta Evêque d'Andria fit en 1586. des conſtitutions Sinodales.

Giovenazzo. GIOVENAZZO ou en latin *Juvenacium*, eſt ſur la Mer Adriatique, à deux ou trois milles de Bari, vers le Nord-oueſt, avec titre d'Evêché ſufragant de Bari, elle eſt peu conſiderable.

Ruvo. Ruvo eſt au midi d'Andria, avec titre d'Evêché ſufragant de Bari.

Bitonte. BITONTE eſt à l'Orient de Ruvo en latin *Bituntum*, avec titre de Marquiſat & d'Evêché ſufragant de Bari : c'eſt une petite Ville peu peuplée. Corneille ou Cornelio Muſſi ſon Evêque publia des ordonnances Sinodales en 1570. c'étoit un grand Predicateur, qui a laiſſé de beaux Sermons.

CONVERSANO ou *Conversano*, en latin *Conversa* & *Conversanum*, est à 4. ou 5. milles de la Mer Adriatique, avec titre de Comté à la famille d'Aquaviva, & d'Evêché sufragant de Bari; c'est une Ville fort peu considerable. *Conversano.*

MONOPOLI est à l'Orient de Conversano sur la Mer Adriatique, avec titre d'Evéché sufragant de Brindisi: cette Ville est peu considerable. *Monopoli.*

MOLFETA est sur la Mer Adriatique à 3. ou 4. milles de Giovenazzo, vers le Nord-oueſt, avec titre de Duché & d'Evéché sufragant de Bari. *Molfeta.*

POLIGNANO, en latin *Polinianum* ou *Pulinianum* est sur la Mer Adriatique au Nord de Monopoli, avec titre d'Evéché sufragant de Bari. *Poligna no.*

BISEGLIA ou *Biegli*, en latin *Vigiliæ* est située sur la Mer Adriatique entre Trani & Molfeta; avec titre d'Evéché sufragant de Trani. *Biseglia.*

CANOSA en latin *Canusium*, est au couchant d'Andria, vers les frontieres de la Capitanate, avec titre d'Evéché sufragant de Trani cette Ville étoit autrefois celebre par ses laines de couleur d'or; ceux qui s'en habil- *Canosa.*

loient s'apelloient Canuſinati. Ce fut en cette Ville que l'Empereur Henri IV. qui avoit été excommunié par Gregoire VII. ſe rendit auprés de ce Pape pour ſe ſoumettre à ſa diſcretion ; il y fut abſous en 1077. Horace apelle les habitans Bilingues, à cauſe qu'ils parloient deux langues, la Latine & la Greque, ou parce qu'ils en faiſoient une eſpece de jargon.

Monervino. *Monervino* ou *Monorbine*, en latin *Minervium*, *Minervinum*, & *Mons Orvinus*, eſt ſituée au pié des montagnes, vers les frontieres de la Baſilicate, avec titre d'Evêché ſufragant de Bari.

Gravina. *Gravina* eſt au Nord-oueſt de Matera, dont elle eſt Evêché ſufragant & peu conſiderable ; avec titre de Duché.

Bitetto. *Bitetto* eſt une petite Ville & peu conſiderable au Sud-eſt de Bitonto, avec titre d'Evêché ſufragant de Bari.

La terre d'Otrãte. La Terre d'OTRANTE, *Hidruntina provincia*, eſt une preſqu'Ile environnée des Mers Adriatique & Jonienne ; par la Terre de Bari & la Baſilicate : Elle peut avoir en-

viron 32. lieuës du couchant au levant & 9. du Sud au Nord. On dit qu'elle eſt ſujete au degat des Sauterellès, qui ſont chaſſées ou mangées par certains oiſeaux particuliers au païs ; cette province a été ſouvent pillée par les courſes des Pirates : les Turcs y font ſouvent des décentes.

On y remarque.

Otrante, Ar. Cap.	*Oria*, Ev.
Brindes, Ar.	*Nardo*, Ev.
Tarente, Ar.	*Ugento*, Ev.
Lecce, Ev. Cap.	*S. Mariadi*, E.
Matera, Ar.	*Leuca*, Ev.
Gallipoli, Ev.	*Alezano*, Ev.
Motula, Ev.	*Caſtro*, Ev. &c.
Caſtellaneta, Ev.	

La Ville d'OTRANTE, *Hidruntum*, aut *Hydrus*, eſt ſur la Mer vers la Bouche du Golfe de Veniſe, avec titre d'Archevêché & un Port fameux pour la Grece, avec un Château extrémement fort ſur un rocher. *Otrante* au 40. D. 6. m. de l. & au 42. D. 10.

La Ville de BRINDES, *Brunduſum*, eſt ſur la Mer Adriatique avec un bon port & titre d'Archevêché, le m. de long. *Brindes*

Port eſt defendu par un Château bâti dans la Mer & par quelques autres petits Forts.

Tarente TARENTE, *Tarentum*, eſt ſur le Golfe de même nom, à 9. ou 10. lieuës de Brindes, vers le couchant d'hiver, avec titre de Duché & d'Archevêché. Son Port n'eſt plus capable que de contenir de petits bâtimens. Elle a donné ſon nom à ces petits animaux, qu'on apelle *Tarentoles*, dont la morſure ne ſe guerit qu'au ſon des inſtrumens de Muſique.

Lecce. La Ville de LECCE, *Aletium*, eſt à 6. ou 7. lieuës de la Mer Adriatique & à 8. d'Otrante, dont elle eſt Evêché ſufragant.

Matera. *Matera*, eſt ſur la Riviere de Canopro, avec titre d'Archevéché; elle eſt peu conſiderable; on l'apelle en latin *Mateola*.

Gal poli *Galipoli*, eſt ſur le Golphe de Tarante & bien fortifiée, avec titre d'Evéché ſufragant d'Otrante, dans le païs des anciens Salentins.

Metula. *Metula*, eſt à l'Orient de *Caſtellanetta*, avec titre d'Evéché ſufragant de Bari.

Caſtellanetta. *Caſtellanetta*, eſt au couchant de Metula, ſur la petite Riviere de

Talvo, entre Matera & Metula, avec titre d'Evéché ſufragant de Tarente.

Oria, en latin *Uria*, eſt au Nord-eſt de Tarente, dont elle eſt Evéché ſufragant : elle ſe trouve peu conſiderable. *Oria.*

Nardo, ou *Neritum*, eſt une Ville ſituée dans une agréable plaine à deux ou trois milles du Golphe de Tarente, avec tirre de Duché, & d'Evéché ſufragant de Brindes. *Nardo.*

Ugento, en latin *Uxentum*. avec titre d'Evéché ſufragant d'Otrante, à 3. ou 4. milles du Golphe de Tarente. *Ugento.*

S. Maria di Leuca, eſt ſur la pointe du talon de l'Italie, avec titre d'Evéché ſufragant d'Otrante. *S. Maria di Leuca.*

Alezano, eſt un Evêché ſufragant d'Otrante, ſitué ſur la Mer Jonienae, entre Caſtro & S. Maria di Leuca. *Alezano.*

Caſtro, eſt une Ville ſituée ſur le bord de la Mer Jonienne entre Otrante & *Alezano*, en latin *Caſtrum Minervæ*, avec titre d'Evéché ſufragant d'Otrante ; les Turcs en 1537. la pillerent, & emmenerent la plupart des habitans ; elle s'eſt depuis bien retablie. *Caſtro.*

CHAPITRE V.

Les Iles des environs de l'Italie.

LEs Iles qui ſont des dependances de l'Italie, à cauſe du voiſinage, du langage & des mœurs ſont aſſez conſiderables ; il y en a qui ont le titre de Royaume ; on fait ici la deſcription des plus remarquables qui ſont.

La Sicile.	*Palerme*. Arch.
La Sardaigne.	*Calliari*. Ar.
La Corſe.	*La Batie*, Ev.
Les Iles de Lipari.	*Lipari*. Ev.
Iles aux environs de Sardaigne.	*S. Pietro*.
Ile d'Elbe & ſes voiſines.	*Coſmopoli*. Ev.
Capri.	
Iſchia.	
Ponza, &c.	

BIBLIOTECA NAZIONALE VITTORIO EMANUELE
NAPOLI

SICILIENS. SARDAIGNES. CORSES.

SECTION I.

L'Ile de SICILE, *Sicilia.*

LA SICILE, eſt ſituée ſur la Mediterranée entre le 35. Degré 30. minutes & le 38. 40. min. de latitude; & entre le 36. D. 10. min. & le 40. D. de longitude; ce qui lui donne de l'Occident au Nord-eſt 68. lieuës, depuis Marſala juſqu'au Cap. du Far. 60. d'Occident en Orient, depuis Trepani juſqu'à S. Alexis, & 190. de côtes ou de circuit en droite ligne; c'eſt-à-dire ſans comter l'étenduë de la cavité des Golfes. C'eſt la plus grande Ile de la Mediterranée, avec titre de Royaume. On dit qu'elle fut jointe autrefois à l'Italie & que la Mer l'en ſepara, on l'apelloit autrefois *Trinacrie*, à cauſe qu'elle eſt en forme de Triangle, & qu'elle a trois Caps, qui ſont. 1. Capo di Faro ou *Pelorum promontorium*, au Nord-eſt, 2. Capo Paſſaro ou *Pachinum Promontorium* au Sud-eſt; 3. Capo di Coco ou *Lilibæum Promon-*

La Sicile Royaume.

Situation & ſon étenduë.

3. Caps.

L'air. *torium* vers l'Occident. L'air y eſt tres-bon & le terroir fertile en toutes ſortes de fruits, grains, huiles & vins. On y recueille en abondance de *Diverſes mines & pierres.* la cire, du miel, du ſucre, de l'huile, du ſafran; quantité de ſoie, on y trouve pluſieurs mines d'or, d'argent, de fer, d'autres metaux & mineraux, du ſel, des Agathes, des Emeraudes, du Jaſpe, du Porphire, & diverſes autres pierres precieuſes. Il y a des Forets & de bons paturages; on y voit pluſieurs ſortes de *Gibier,* gibier; on péche ſur les côtes, particulierement vers Trepani de tres-*Pêche.* beau corail; on y diſtingue particulierement entre les Montagnes le *Mont.* *Mont Etna* ou *Mont-Gibel* extréme-*Etna.* ment haut, le ſommet eſt couvert de neige, le milieu jette continuellement des flames; ce goufre éfroyable pouſſe en l'air des cendres avec tant de violence que les environs à trois lieuës à la ronde en ſont couverts; quand ces cendres ſont en petite quantité, elles engraiſſent la terre; ce même feu a brulé pluſieurs fois la Ville de Catania. Ce Royaume eſt paſſé ſous la domination des Eſpagnols; ils y tiennent un Vice-

Roi. Ce qui n'empêche pas les pretentions legitimes que les Rois de France y ont, comme héritiers des Comtes de Provence. Le Roi d'Eſpagne en tire tous les ans environ plus de quatre millions de revenu. Les Rivieres de *Salſo*, *Dataino*, & une partie de celle de *Termini*, avec quelques Montagnes diviſent la Sicile en 3. parties, qu'on apelle valées, comme l'on voit dans la Table ſuivante. *Sa diviſion.*

La Sicile en trois Provinces.

1. Val di Mazara, où l'on remarque.		*Palerme.* Arch. Cap.
		Mont-Real. Ar.
		Mazara. Ev.
		Gergenti. Ev.
		Palimita.
		Marſalla.
		Caſtel à Mare.
		Calataſimi.
		S. Vito.
		Trepani.
		Xacca.
		Caſtel Veterano.
		Bivona.
		Miranda.
		Salemi.

Meſſine. Arch.
Catania. Ev.
Cefaledi. Ev.
Pati. Ev.

2. Val di Demona, où ſont,
S. Marco. Ev.
Melazzo.
Termini.
Polizzi.
Capizzi.
Ali.
Troina.
Centorvi.
Nicoſia.
Randazzo.
Schizzone.

3. Val di Noto, où ſont,
Noto. Cap.
Siracuſe. Ev.
Motia.
Auguſta.
Leontini.
Jarratana.
Caſtrogio Vanni.
Calata-Sibeta.
Modica.
Xielli.
Butera.
Camarana.
Terra-Nuova.

Alicata.
Calata-Girone.
Plutio Nuovo.
Raguſa.
Mazurino, &c.

La Ville de PALERME, *Panormus* aut *Panhormum & Littus pulchrum*, eſt un Port de Mer & un Archevêché dans une Campagne fertile; elle eſt tres-conſiderable par ſes Edifices, par ſon Mole, par ſon Commerce, par ſa Nobleſſe & par la richeſſe des Habitans. C'eſt la Capitale de cette Ile; elle fut autrefois le Siege des Rois de Sicile, & l'eſt encore des Vice-Rois d'aujourd'hui & d'un Archevêque, il y a un bon Château qui defend le Mole. *Palerme Ar. au 37. D. 20. m. de l. & au 36. D. 54. m. de long.*

MONT-REAL, *Mons Regalis*, eſt à deux lieuës de Parlerme vers l'Orient avec titre d'Archevêché. Son terroir eſt extrêmement fertile, il y a un vieux Ghâteau, qui commande à la Ville. *Mont-Real. Arch.*

MAZARA, eſt un Port de Mer & Evêché à 20. lieuës de Palerme vers le Midi. *Mizara.*

GERGENTI ou AGRIGENTE, *Agrigentum & Agragas*, eſt prés de la *Gergenti.*

Mer, à 29. lieuës de Palerme vers le Sud-eſt, dont il eſt Evéché ſufragant.

Meſſine, Arch. au 37. D. 50. m. de l & au 39. D. 50. m. de long. MESSINE, *Meſſana*, eſt un fameux Port de Mer dans la valée *di Demona*, avec Archevéché, ſituée proche du Fare de même nom; les meilleures familles de Sicile y font d'ordinaire leur ſéjour. Cette Ville a 2. ou 3. lieuës de tour; ſon Port fait en demi-lune en a une & demi; il eſt tres-profond & des plus aſſurez; ſon entrée eſt defenduë par 3. Châteux, & par pluſieurs baſtions; les murailles ſont bien terraſſées & flanquées de 14. Baſtions; les foſſez ſont profonds & larges; & la Ville ſe trouve defenduë par quatre Citadeles ou Forts. Il y a un bel Arcenal.

Catania. CATANIA, *Catana* aut *Carina*, eſt ſituée ſur un Golfe à qui elle donne ſon nom, à l'embouchure de la Riviere de Judicelle, avec Evêché ſufragant de Mont-Real; il y a ſur un rocher un Château qui defend l'entrée du Port ou plûtôt d'une plage; le commerce y eſt bien établi, le terroir eſt tres-fertile, mais le voiſinage du Mont-Gibel lui eſt funeſte,

quoi qu'elle en ſoit éloignée de 6. ou 7. lieuës.

Cefaledi ou Cefalu, *Cepha edis* aut *Cephaludium*, eſt ſur la Mer, au Septentrion de l'Ile ſur un Cap avec un bon Port & un Evêché ſufragant de Meſſine; cette Ville eſt defenduë par un Château élevé ſur une Coline. *Cefaledi.*

Pati, *Pacta* aut *Pactæ*, eſt à 8. lieuës de Meſſine vers le couchant, avec Evêché ſufragant de cette Ville. *Pati.*

S. Marco, *Calacta*, eſt une petite Ville dans la valée de *Demona*, avec Evêché ſufragant de Meſſine. *S. Marco.*

Noto eſt à 4. ou 5. lieuës de la Mer, vers l'embouchure de l'Abiſo, prés du *Cap-Paſſaro*. *Noto.*

Siracuſe ou Saragoſſe, *Siracuſæ*, eſt à 9. lieuës de Noto vers le Nord avec un Port & un Evêché ſufragant de Mont-Real. Elle étoit autrefois la Capitale de toute la Sicile; mais les diverſes revolutions l'ont preſque ruinée. Cette Ville eſt aujourd'hui dans une preſqu'Ile de pur rocher, qui la rend forte; il y a un Château, ſur un rocher, détaché de la Ville par un grand foſſé, &c. *Siracuſe ou Saragoſſe.*

SECTION II.

L'Ile de SARDAIGNE, *Sardinia.*

Sardaigne Ile. LA *Sardaigne*, eſt entre le 37. D. 10. minutes & le 39. D. 50. min. de latitude & entre le 31. D. 10. m. & le 33. D. 15. min. de longitude; tellement que du Sud au Nord elle a environ 57. lieuës, & du Couchant au Levant 32. & 150. de circuit. L'air y eſt tres-mal ſain: la terre quoi que Montagneuſe eſt aſſez fertile en froment, en vins blancs excellens & en huiles; on y trouve des mines d'argent, de ſoufre & d'alun, on y fait du ſel en tres-grande quantité; elle nourrit beaucoup de beſtiaux & de venaiſon. Cette Ile ne cederoit pas à la Sicile, ſi elle étoit auſſi bien cultivée. On y voit fort peu de Rivieres. Le Pape Boniface VIII. ayant permis aux Rois d'Arragon de conquerir cete Ile, elle eſt paſſée dans les Etats d'Eſpagne; il y a un Vice-Roi de la part du Roi Catolique. On la diviſe en 2. parties, la 1. eſt vers le Midi

Son étenduë.

L'air. Terroir.

Rivieres.

Sa diviſion.

apellée *Capo di Cagliari*, & l'autre vers le Septentrion, nommée *Capo di Logudori.*

On y remarque.

- Capo di Cagliari, où ſont,
  - *Cagliari.* Ar. Cap.
  - *Oriſtagni.* Ar.
  - *Villa d'Igleſia.* Ev.
  - *Mont-Real.*
  - *Lode.*
  - *Galtelle.*
  - *S. Pietro, Toralba.*
- Capo di Logudori, où ſont,
  - *Saſſari.* Ar.
  - *Caſtel Aragoneſe.* Ev.
  - *Boſa.* Ev.
  - *Algheri.* Ev.
  - *Sarda.*
  - *Carignano.*
  - *Terra-Nuova*, &c.

La Ville de CAGLIARI, *Calaris*, eſt ſur un petit Mont, au bord de la Mer avec un bon Port, un Archevêché & le Siege du Vice-Roi; elle eſt diviſée en trois Bourgs diferens; cette Ville eſt fort ancienne, fait un grand commerce & ſe trouve habitée par la nobleſſe de l'Ile.

Cagliari, Arc. au 37. D. 25. min. de l. & au 32. D. 10. m. de long.

Oriſtagni, Ar. *Oriſtan* ou *Oriſtagni*, *Arborea* aut *Uſellis*, eſt ſur le Golfe de même nom, au couchant de l'Ile avec Archevêché.

Villa di Gleſia. *Villa di Gleſia*, eſt au Midi de cette Ile avec Evêché ſufragant d'Oriſtagni,

Saſſari. *Saſſari*, *Saſſaris* aut *Publium & Turis Libyſonis Nova*, eſt prés d'une petite Riviere dans la Province de *Capo di Logudori*, à 28. lieuës de Cagliari vers le Nord-oueſt, avec Archevêché, qui y a été transferé de Torre, cette Ville eſt aſſez grande, mais peu fortifiée.

Caſtel. Aragoneſe. CASTEL ARAGONESE ou EMPURIAS, *Emporiæ*, eſt au couchant de l'Ile vers le Nord & ſur la Riviere de Termo ou Termi, apellée Aragoneſe, avec Evêché ſufragant de Torte ou de Saſſari. Cette Ville eſt tres-bien fortifiée, avec un bon Port & une citadele; les Aragonois lui ont donné le nom d'Aragoneſe à cauſe qu'elle fut la premiere Ville qu'ils prirent en Sardaigne; ſon Evêché eſt uni à celui de terre Nuova, qui en eſt éloignée de 16. lieuës vers l'Orient.

Boſa. BOSA, *Boſſa*, eſt un Evêché ſufragant de Saſſari, dont elle eſt éloi-

éloignée de 12. lieues vers le Midi ; elle eſt ſituée ſur la côte Occidentale, à l'embouchûre d'une petite Riviere, entre Oriſtan au Midi & Saſſari au Septentrion ; elle eſt fort ancienne.

La Ville d'Algheri, *Corax*, ou *Algerium*, eſt ſituée ſur un Golfe, avec Evêché ſuffragant de Saſſari ; cette Ville pour être petite ne laiſſe pas d'être bien bâtie & fort peuplée. *Algheri*

SECTION III.

L'Iſle de CORSE, *Corſica*.

La Corse, eſt au Septentrion de l'Iſle de Sardaigne, dont elle n'eſt ſeparée que par un trajet d'une lieuë. Sa ſituation eſt entre le 40. & environ le 42. D. de latitude, & entre le 31. D. 30. min. & le 32. D. 40. min. de longitude : c'eſt-à-dire que ſon étenduë du Sud au Nord eſt d'environ 38. lieuës, & du couchant au levant de 16. elle peut avoir de circuit 90. lieues. L'air n'y eſt pas trop bon ; le terroir s'y trouve pierreux, plein de *L'Iſle de Corſe.* *Situation & étenduë.* *L'air & le terroir.*

bois & aſſez inculte ; ſes vallées produiſent du froment, les collines des vins aſſez delicats & des fruits, ſur tout des figues, des amendes & des chataignes : on en tire du fer & de l'huile pour l'Italie ; on y trouve des faiſans, des cerfs, des Bufles & de toutes ſortes de beſtiaux, les chevaux y ſont extrêmement fougueux ; on y péche de bons poiſſons, & du corail prés du Cap de Bonifacio : cependant elle n'eſt gueres peuplée, à cauſe de ſon mauvais air: vers le milieu de l'Iſle on voit le *Mont Gradaccio*, où l'on trouve les Lacs de *Crena* & *d'Ino*, proche l'un de l'autre ; les Rivieres de *Liamon* & de *Tavingnan* ſortent du premier, dont l'une coule vers l'Occident & l'autre vers l'Orient. Celle de *Golo* ſort du Lac d'Ino & arroſe le Comté de Mariana. Ce ſont les Rivieres les plus conſiderables de cette Iſle. Dans le VIII. Siécle les Sarraſins s'en ſaiſirent, ils en furent chaſſez quelque tems aprés ; les Genois & les Piſans combatirent long-tems à qui elle apartiendroit, les premiers l'emporterent ſur les autres, & la poſſedent depuis plus de 600. ans; ils y en-

Rivieres.

voient de deux en deux ans un Gouverneur, qui a ſous lui un Lieutenant & pluſieurs Commiſſaires. Les Corſois ſont bons ſoldats, mais vindicatifs, cruels & mal polis: on croit que leurs pilleries ont fait donner le nom de Corſaires aux Pirates ou écumeurs de Mer. La Maiſon d'Ornano en France eſt originaire de Corſe; on diviſe cette Iſle en 4. parties, ſelon les 4. principaux points du monde, qui ſont *Banda di dentre*, ou partie Orientale; *Banda di fuora*, ou partie Occidentale; *di là da monti*, ou la Meridionale; *di quà da monti*, ou la Septentrionale. *Diviſion.*

On y remarque

Batie. Cap.	*S. Fiorenzo.*
Nebio. Ev.	*Nebio ruinée.*
Mariana ruinée. Ev.	*Caivi.*
	Accia ruinée.
Aleria ruinée. E.	*Corſe.*
Sagona ruinée. B.	*S. Pietro.*
Adazzo, Ev.	*Sarteni.*
Bonifacio. Port.	

La Batie au 41. D. 30. min. de lat. & au 32. D. de long.

La BATIE, *Mantinum*, eſt dans la partie Septentrionale de cette Iſle, au bord de la Mer vers l'Orient, avec un bon Port & une Forteresſe ; le Gouverneur y fait ſon ſéjour ordinaire ; les Habitans ſont bons hommes de Mer & grands corſaires. Les Evêques de Mariana & d'Aleria, dont les Villes ſont ruinées, y font auſſi leur demeure.

Nebio.

La Ville de *Nebio, Nebium & Cenſunum*, eſt ruinée en l'endroit, où eſt le Bourg de Roſoli ; elle étoit autrefois Epiſcopale ſous la Metropole de Genes; l'Evêque fait aujourd'hui ſa reſidence à S. Florent ; elle eſt à 2. petites lieuës de la Batie vers le couchant d'hiver.

Mariana.

MARIANA, ou en Italien *Rovine di Mariana*, eſt à 4. ou 5. lieuës de la Batie vers le Midi, elle eſt ruinée, avec titre d'Evêché ſuffragant de Genes.

Aleria.

ALERIA, *Rhotanus* aut *Aleria*, eſt une Ville ruinée, à 7. ou 8. lieues de la Batie, vers le Midi, avec Evêché ſuffragant de Piſe ; l'Evêque fait ſa reſidence à Cervionis, qui eſt au milieu de l'Iſle.

Sagone, *Sagona*, eſt vers la côte Occidentale de cette Iſle, à 16. lieuës de la Batie, avec Evêché ſuffragant de Piſe, l'Evêque fait ſa reſidence maintenant dans un Bourg voiſin, à cauſe que cette Ville eſt ruinée. *Sagone.*

La Ville *d'Ajazzo* ou *Ajaccio*, *Adjacium* aut *Urſinum*, eſt ſur le Golfe de même nom, vers la côte Occidentale de cette Iſle, avec un beau Port & un Evêché ſuffragant de Piſe; elle étoit autrefois capitale de l'Iſle. *Ajazzo.*

BONIFACIO ou BONIFACE, que Ptolomée appelle *Palla*; eſt au midi de l'Iſle avec un Port fort commode & une tres-bonne forteresſe dans une preſqu'iſle; elle donne ſon nom à un fameux Détroit entre les Iſles de Corſe & de Sardaigne, que les anciens nommoient *Fretum Tupticos*, ou *Fretum Etruſcum* & les Italiens le *Bocche di Bonifacio*. *Bonifacio.*

SECTION IV.

Diverſes autres Iſles.

Les Iſles de Lipari.

LEs Iſles de *Lipari ou Liparis* & autrefois *Eolies* ou *Vulcaines*, ſont au Nord de la Sicile, les Poëtes ont feint que c'étoit le païs de Vulcain & d'Eole Roi des vents.

On en remarque 9. principales.

1. *Lipari.* Ev. Cap.	5. *Alcudi*, ou *Alicar.*
2. *Palmaria*, ou *Selicur.*	6. *Uſtica.*
3. *Volcano.*	7. *Saline.*
4. *Strongoli.*	8. *Panaria.*
	9. *Parc Roto.*

Lipari. L'Iſle de *Lipari*, *Liparis*, eſt la capitale, avec Evêché ſuffragant de Meſſine, & une Forteresſe tres-conſiderable, appellée *la Pignatara*: la Ville fut ruinée par Barberouſſe Capitaine des Turcs en 1544. elle a été depuis tres-bien rétablie. Parmi les Iſles qui ſe rencontrent aux envi-

Iſles des environs

rons de Sardaigne, on remarque les 6. ſuivantes. *de Sardaigne.*

1. *S. Pietro.*	4. *Di Toro.*
2. *S. Antioche.*	5. *Tavolato.*
3. *Di Vacca.*	6. *Aſinaria.*

L'Iſle de *S. Pierre ou S. Pietro*, eſt au Midi de la Sardaigne, à deux ou trois lieuës de la terre ferme ; il y a le long des côtes d'Italie depuis les Iſles de Lipari juſqu'à Genes pluſieurs autres Iſles, dont les plus remarquables ſont les Iſles de *Iſle S. Pietro.* *Diverſes autres iſles dans la Mer d'Italie.*

Capri, ou Capra.	*Monte-Chriſto.*
Iſchia.	*Formiche.*
Ponza.	*Pianoſa.*
Gianuti.	*Capraia.*
Giglio.	*Malori.*
d'Elbe.	*Gorgon.*

Capre, *Caprea*, eſt une Iſle vis-à-vis d'un cap de la Principauté citerieure & de la Ville de Maſſa; Tibere y fit bâtir un magnifique Palais, où il s'alloit divertir, à cauſe qu'elle eſt fort ſolitaire, temperée, ſaine & ſans port, on n'y va qu'avec de petites barques ; on ne voit maintenant que *L'Iſle de Capra.*

les ruines de ce bel Edifice ; c'eſt la retraite des cailles & des perdrix ; il y en a une tres-grande quantité ; il y a un Evêché ſuffragant d'Amalfi.

L'Iſle d'Iſchia. L'Iſle d'Ischia, *Ænaria*, eſt forte par ſa ſituation étant environnée de rochers inacceſſibles, hormis d'un côté, où peu d'hommes ſont capables de la défendre contre une armée; elle eſt vis à-vis de la Ville de Cuma dans la Terre de Labour. Le Marquis de Guaſt en étoit Seigneur; il y fit bâtir un Palais fort ſuperbe ; cette Iſle eſt pleine de ſoufre, qui s'aluma horriblement dans les veines de la terre du tems de Charles II. Roi de Naples, & brûla juſqu'à la Ville d'*Iſchie* Capitale de l'Iſle, environ l'eſpace d'une demi lieuë, cet endroit s'apelle *Cremate*, & ne produit rien; cette Iſle à 4. ou 5. lieuës de tour & 7. ou 8. Villages; il y a pluſieurs ſortes de fruits. La Ville eſt munie d'une bonne citadelle ; ſon terroir a d'excellent vin, c'eſt un Evêché ſuffragant de Naples.

Ponza, Iſle. L'Iſle de Ponza, *Pontia*, eſt ſur la côte du Roiaume de Naples, vis-à-vis de Gaëta ; elle eſt connuë par

l'exil de plusieurs illustres Romains ; on y remarque 5. petites Isles.

L'Isle d'Elbe, *Ilva* aut *Æthalia*, est sur les côtes de la Toscane, vis-à-vis de Piombino; elle a environ 13. ou 14. lieuës de circuit, il y a 5. ou 6. Parroisses;elle appartient au Prince de Piombino, sous la protection des Espagnols ; le grand Duc y a aussi le Port, appellé Porto-Ferraio ou Ferraro, qui en est comme la Ville capitale. *Isle d'Elbe.*

Fin du troisiéme Tome.

646116

TABLE

DES CHAPITRES, des Sections, &c. du troiſiéme Tome.

CHAPITRE III.

1. *L'Eſpagne en general.*

SECTION I. *LEs Rois d'Eſpagne.* page 11
Sect. II. *L'Eſpagne en particulier.* 16
Sect III. *La Biſcaie.* 18
Sect. IV. *L'Aſturie.* 20
Sect. V. *La Galice.* 22
Sect. VI. *L'Andalouſie.* 26
Sect. VII. *Le Roiaume de Grenade.* 31
Sect. VIII. *Le Roiaume de Murcie.* 36
Sect. IX. *Le Roiaume de Valence.* 39
Sect. X. *La Catalogne.* 42
Sect. XI. *L'Arragon.* 52
Sect. XII. *La Navarre.* 57

DES CHAP. SECT. &c.

Sect. XIII. *la Caſtille vieille.* 59
Sect. XIV. *la Caſtille nouvelle.* 64
Sect. XV. *le Roiaume de Leon.* 68
Sect. XVI. *les Iſles d'Eſpagne.* 74
Sect. XVII. *le Portugal.* 77
Succeſſion Chronologique des Rois de Portugal. 81
Le Portugal en ſix petites Provinces. 83

CHAPITRE IV.

Les frontieres de France. 89
Sect. I. *la Hollande en general.* 90
Les Comtes de Hollande. 95
Les 8. Provinces Unies. 97
Sect. II. *la Hollande en particulier.* 98
Sect. III. *le Comté de Zelande.* 108
Sect. IV. *la Seigneurie d'Utrech.* 110
Sect. V. *le Duché de Gueldres.* 113
Sect. VI. *le Comté de Zutphen.* 116
Sect. VII. *la Seigneurie d'Overiſſel.* 118
Sect. VIII. *la Seigneurie de Groningue.* 121
Sect. IX. *la Friſe Occidentale.* 123
Sect. X. *la Flandre en general.* 125
Succeſſion Chronologique des Comtes de Flandre. 129
Sect. XI. *le Comté d'Artois.* 133
Sect. XII. *le Comté de Flandre propre.*

Sect. XIII. *le Comté de Hainaut.* 155
Sect. XIV. *le Cambresis.* 164
Sect. XV. *le Duché de Luxembourg.* 169
Sect. XVI. *le Duché de Brabant avec ses dépendances.* 176
Le Marquisat du S. Empire & Anvers. 181
La Seigneurie de Malines. 183
Sect. XVII. *le Comté de Namur.* 187
Sect. XVIII. *le Païs de Liege.* 191
Section XIX. *le Duché de Limbourg.* 194
Sect. XX. *La Savoie.* 197
Succession Chronologique de 40. Comtes ou Ducs de Savoie. 210
Sect. XXI. *la Suisse en general.* 213
La Suisse en trois principales parties. 218
Section XXII. *la Suisse en particulier.* 220
Section XXIII. *les Alliez des Suisses.* 241
Les sujets des Suisses. 255

CHAPITRE V.

L'Italie en general. 261
Division de l'Italie. 273

DES CHAP. SECT. &c.

Section I. *l'Italie en particulier, le Piémont.* 275
Sect. II. *la Côte de Gênes.* 283
Diviſion de la Côte de Gênes. 285
Sect. III. *le Montferrat.* 296
Sect. IV. *le Milanois.* 299
Les Villes du Milanois. 303
Sect. V. *le Duché de Parme ou le Parmezan.* 318
Sect. VI. *le Duché de Modene.* 323
Section VII. *le Duché de Mantuë.* 327
Diviſion des Etats de Mantouë. 329
Sect. VIII. *l'Evêché & Principauté de Trente.* 332
Sect. IX. *l'Etat de Veniſe.* 334
Diviſion des Etats de Veniſe. 342
Sect. X. *l'Etat Eccleſiaſtique.* 367
Succeſſion Chronologique de 244. Papes. 371
31. *Antipapes & Schiſmes.* 381
Les 7. Rois de Rome. 383
Succeſſion Chronologique de 63. Empereurs de Rome depuis Jule Ceſar juſques à Auguſte. 384
Sect. XI. *la Toſcane.* 416
Diviſion de la Toſcane. 418
Section XII. *La Republique de Luques.* 424

Sect. XIII. *le Roiaume de Naples.* 426
Succeſſion Chronologique des Rois de Naples & de Sicile, ſuivant les familles qui y ont regné. 428
Diviſion du Roiaume de Naples. 434
La Terre de Labour avec la ville de Naples. 436
La Principauté ulterieure & Benevento. 440
La Principauté citerieure avec Salerno capitale. 443
La Baſilicate avec Acerenza capitale. 446
La Calabre citerieure avec Coſenza capitale. 448
La Calabre ulterieure avec Reggio cap. 451
L'Abbruzze ulterieure avec Aquila capitale. 454
Le Comté de Moliſe avec Boiano cap. 458
La Capitanate avec Manfredonia cap. 459
La Terre de Bari avec Bari capitale. 463
La Terre d'Otrante avec Otrante cap. 466

DES CHAP. SECT. &c.

CHAPITRE VI.

Les Iſles des environs de l'Italie. 470
Sect. I. *l'Iſle de Sicile, avec Palerme capitale.* 471
Diviſion de la Sicile. 473
Sect. II. *l'Iſle de Sardaigne avec Cagliari cap.* 478
Diviſion de la Sardaigne. 479
Sect. III. *L'Iſle de Corſe.* 481
Diviſion de l'Iſle de Corſe. ibid.
Sect. IV. *Diverſes autres Iſles.* 486
Les Iſles de Lipari & Lipari cap. 486
L'Iſle de ſaint Pierre. 487
L'Iſle de Capre. ibid.
L'Iſle d'Elbe. 489

Fin de la Table.